



CAMPEONATOS
DE ESPAÑA

ESCOLARES
JUNIOR

30-3
JUNIO JULIO

VALLADOLID

ÍNDICE

PROGRAMA 4

ZONAS DE COMPETICIÓN 5

SALUDA

S.M. LA REINA DOÑA LETIZIA ORTIZ ROCASOLANO.....7

SALUDA

DON JOSÉ LUIS LÓPEZ CERRÓN.....8

SALUDA

DON MARIANO PALACIOS SÁEZ9

SALUDA

DON ÓSCAR PUENTE SANTIAGO..... 10

SALUDA

DON ROBERTO MIGALLÓN GONZÁLEZ..... 11

SALUDA

DON FRANCISCO JAVIER GONZÁLEZ VEGA.....12

GUÍA TÉCNICA CAMPEONATO DE ESPAÑA ESCOLARES 13

CRI CICLISMO ADAPTADO	14
CRE-CRI CADETE FEMENINO Y MASCULINO	16
RUTA CADETE FEMENINO	19
RUTA CADETE MASCULINO	23
RUTA INFANTIL FEMENINO	27
RUTA INFANTIL MASCULINO	29
BTT CADETE E INFANTIL FEMENINO Y MASCULINO	32
GYMKHANA INFANTIL FEMENINO Y MASCULINO	34

GUÍA TÉCNICA CAMPEONATO DE ESPAÑA JUNIOR 36

CRI JUNIOR FEMENINO Y MASCULINO	37
RUTA JUNIOR FEMENINO	40
RUTA JUNIOR MASCULINO	45

PROGRAMA

JUEVES **30**
JUNIO

VERIFICACIÓN DE LICENCIAS	10:00 A 11:45	CENTRO CÍVICO JOSÉ LUIS MOSQUERA C/ PÍO DEL RÍO ORTEGA, 13: VALLADOLID
REUNIÓN DE DIRECTORES	12:00	

CAMPEONATO	CONCEN- TRACIÓN	SALIDA	KM	LUGAR
CRI ADAPTADO	14:00	15:00	5	Zaratán VA-514
CRE CADETES FEMENINO-MASCULINO	14:00	15:15	9,8	
CRI CADETES FEMENINO-MASCULINO	15:00	16:00	9,8	
CRI JUNIOR FEMENINO-MASCULINO	16:30	17:30	22,9	

VIERNES **1**
JULIO

CAMPEONATO		CONCEN- TRACIÓN	SALIDA	KM	LUGAR
RUTA CADETES	FEM	9:00	9:50	60,4	Av: Ramón Pradera - Valladolid
	MASC	11:00	11:50	65,4	
RUTA INFANTILES	FEM	17:35	18:30	15	
	MASC	18:45	19:40	15	

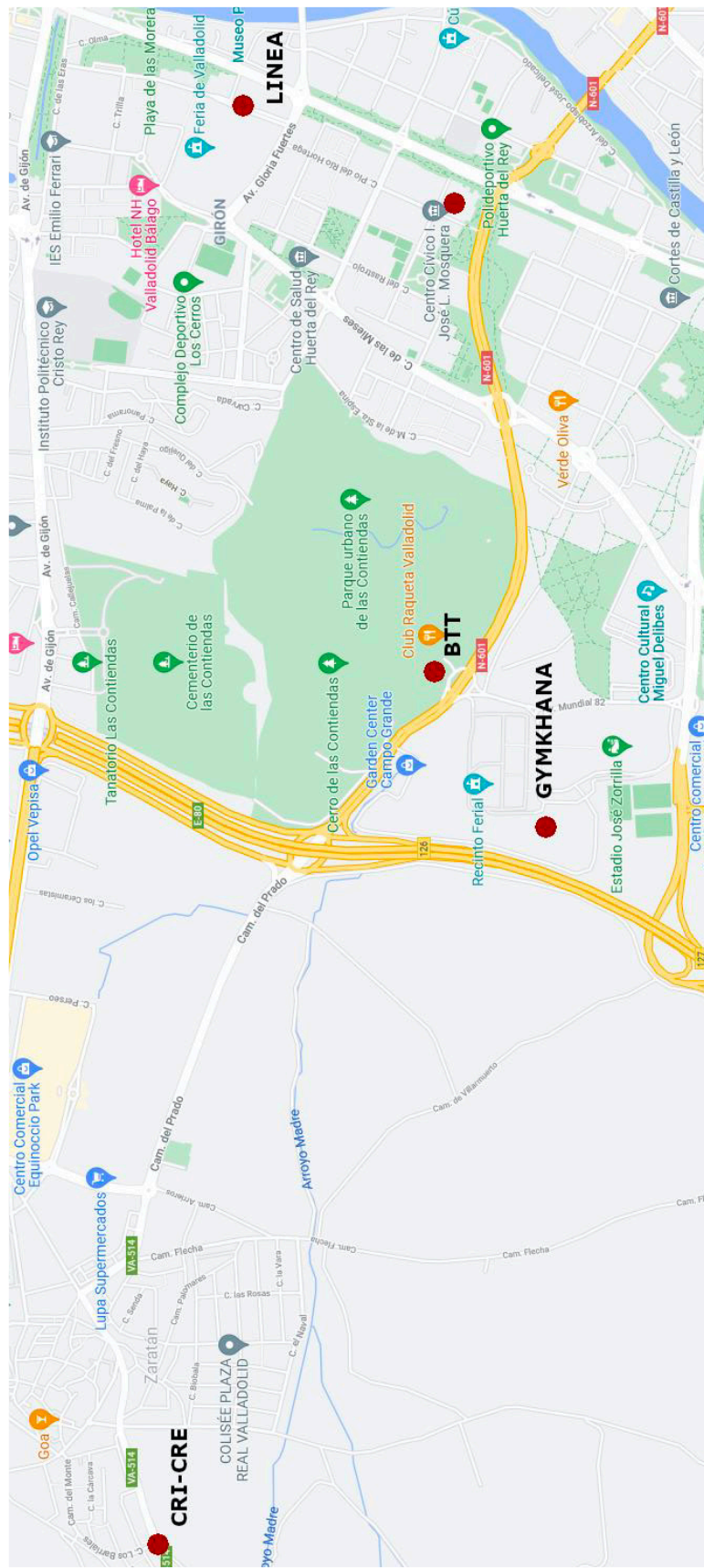
SÁBADO **2**
JULIO

CAMPEONATO		CONCEN- TRACIÓN	SALIDA	DURAC.	LUGAR
BTT XCO CADETES	FEM	8:00	9:00	45' a 60'	Cerro Las Contiendas - Valladolid
	MASC	9:00	10:00	45' a 60'	
BTT XCO INFANTILES	FEM	10:00	11:00	30' a 45'	
	MASC	11:00	11:45	30' a 45'	
GYMKHANA INFANTILES FEMENINO-MASCULINO		17:00	18:00	1.7	Parking José Zorrilla y Av. Mundial 82 - Valladolid

DOMINGO **3**
JULIO

CAMPEONATO		CONCEN- TRACIÓN	SALIDA	KM	LUGAR
RUTA JUNIOR	FEM	8:00	8:25	81	Av. Ramón Pradera - Valladolid
	MASC	10:40	11:15	119,7	

ZONAS DE COMPETICIÓN








Para todos los participantes y organizadores
de los Campeonatos de España en edad
escolar del año 2022, con mi afecto.

Letizia R.

SALUDA

DON JOSÉ LUIS LÓPEZ CERRÓN

*Presidente de la Real
Federación Española
de Ciclismo*



Los Campeonatos de España Escolares son cada temporada uno de los eventos más especiales del curso deportivo. Entre los centenares de jóvenes ciclistas que acuden cada temporada al mismo encontramos los mejores y más puros sentimientos que deben siempre acompañar al ciclismo y al deporte: ilusión, compañerismo, esfuerzo, disfrute y mucha pasión.

En esta edición 2022, Valladolid, que ha acogido a lo largo de los últimos años la celebración en el municipio de varios Campeonatos de España y pruebas de Copas de España, será el escenario de la disputa del nacional para ciclistas en categoría escolar -cadete e infantil- y junior durante las jornadas del 30 de junio al 3 de julio.

A lo largo de estos emocionantes cuatro días de competición asistiremos a la disputa de pruebas contrarreloj por equipos e individuales, pruebas en línea, 'gymkanas' y pruebas de BTT que impregnarán a Valladolid del ambiente lúdico y saludable que siempre acompaña a toda actividad ciclista.

Para la Real Federación Española de Ciclismo es un orgullo poder organizar un año más este evento que dejará un poso inolvidable en cada uno de los participantes, así como contar con un emplazamiento con Valladolid. A su ayuntamiento, a la Federación de Castilla y León y a su comunidad autónoma queremos expresar nuestra gratitud por involucrarse con este bonito certamen que a buen seguro nos deparará unos días inolvidables.

SALUDA

DON MARIANO PALACIOS SÁEZ

Presidente de la Federación de ciclismo de Castilla y León



Estimados amigos:

Es para nosotros un orgullo que nuestra Reina, Su Majestad Doña Letizia, amadrine estos Campeonatos en edad escolar.

Durante cuatro días por las carreteras y calles de Valladolid disputaremos uno de los campeonatos de España más importantes y quizás el más bonito de todos por la edad de sus competidores y por las modalidades en las que se compite: ruta, crono individual, crono por equipos, gymkhana y BTT.

Auspiciados por el Consejo Superior de Deportes y a través de la Real Federación Española de Ciclismo se concedió la organización de los mismos a nuestra Federación autonómica, por lo cual les damos las gracias.

Desde antes de la concesión del Campeonato y para poder optar a organizarlo, los técnicos de esta Federación han realizado un intenso trabajo diseñando recorridos, buscando localizaciones e infraestructuras para preparar de la mejor manera posible una buena competición, por ello les doy personalmente las gracias.

Sin los apoyos institucionales, sería imposible organizar hoy en día un evento tan relevante y

con tanta afluencia, tanto de deportistas -calculamos seiscientos- como de familias enteras que vienen a ver a sus niños y niñas, ocupando gran parte de los hoteles de la Ciudad y Provincia.

El Ayuntamiento de Valladolid y su Fundación Municipal de Deportes; la Diputación Provincial de Valladolid y su área de deportes; y la Junta de Castilla y León y su Dirección General de Deportes han hecho posible con sus ayudas la organización de este Campeonato. Se lo agradecemos profundamente y, así mismo, queremos destacar la estrecha colaboración que nos ha prestado la Policía Municipal de Valladolid y el subsector de tráfico de la Guardia Civil.

El último agradecimiento, y no menos importante, es para todos los voluntarios, más de treinta, que trabajarán en el evento para que todo esté en perfecto estado de revista.

Esperamos que en estos cuatro días se vea un bonito espectáculo deportivo, además de dar a conocer nuestra tierra Castilla y León y la Provincia y Ciudad de Valladolid.

Nos vemos en la carrera. Un cordial saludo.

SALUDA

DON ÓSCAR
PUENTE
SANTIAGO*Alcalde de
Valladolid*

El ciclismo está hondamente enraizado en nuestra tierra, por lo que supone una buena noticia para Valladolid y para la nutrida afición vallisoletana a ese hermoso y esforzado deporte que Valladolid sea sede de un acontecimiento de la importancia del Campeonato de España 2022 de Ciclismo Escolar y Junior, que trae a nuestra ciudad especialidades tan atractivas como pruebas en ruta, contrarreloj, BTT y gymkhana.

Vamos a tener la gran oportunidad de ver en acción a quienes aspiran a ser futuras figuras del ciclismo, llamadas a suceder a leyendas de la talla de Miguel Indurain, Joane Somarriba o José Antonio Hermida, que tanto han significado para la historia del deporte español. Efectivamente, este Campeonato va a permitir visibilizar el buen trabajo que se está realizando en nuestro país en el ciclismo de base, y en las pruebas que lo componen van a sonar nombres de quienes pronto nos acostumbraremos a ver en lo alto del pódium en categorías profesionales.

Qué duda cabe que la faceta competitiva es consustancial a la práctica del deporte, que no se entendería sin el anhelo por superar las propias marcas y las de aquellos con los que se compite, pero, teniendo en cuenta las

frangas de edades de quienes van a participar en este Campeonato, también se ha de considerar relevante que el mismo va a congregar a numerosos jóvenes que han optado porque la práctica del deporte sea inherente a su vida cotidiana, lo que les lleva a interiorizar los valores consustanciales al deporte y a practicar un modo de vida saludable. Con ello ganan todos los participantes, quienes llegan primero a la meta y quienes lo hacen después. Aquí sí cobra todo su valor la conocida expresión: “lo importante es participar”. Nuestro aplauso, pues, a todos los ciclistas, a los que se cuelguen las medallas y a quienes no lo logren, pues todos tienen gran mérito.

Valladolid da la bienvenida a las 600 personas, entre ciclistas, técnicos, árbitros y personal auxiliar que nos visitan con motivo del Campeonato de España 2022 de Ciclismo Escolar y Junior, así como a los familiares que acompañan a los deportistas. Haremos todo lo posible para que se sientan cómodos en la ciudad.

Deseamos a todos los competidores un bonito Campeonato y una experiencia satisfactoria en tierras vallisoletanas. ¡Suerte a todos y a todas!

SALUDA

DON ROBERTO MIGALLÓN GONZÁLEZ

*Alcalde
de Zaratán*



Estimados y estimadas ciclistas:

Es para Zaratán un honor poder contar con la realización de este Campeonato de España. Este pueblo es y será la cuna del deporte provincial. Contamos con unas instalaciones totalmente envidiables y una localización privilegiada en la provincia de Valladolid. Os damos la bienvenida a todos los que queráis uniros durante estos días a este campeonato, os invitamos a conocer nuestra casa, nuestras costumbres y nuestro comercio y hostelería. Agradecemos enormemente a la Excm. Diputación Provincial de Valladolid y a la Federación de Ciclismo de Castilla y León que hayan elegido Zaratán como destino de concentración de dicho campeonato.

Esperamos volver a contar con vuestra presencia.

Un fuerte abrazo y nos vemos pronto.

SALUDA

DON FRANCISCO JAVIER GONZÁLEZ VEGA

*Diputado de
deportes y juventud*



Con motivo de la celebración del Campeonato de España de edad escolar y junior de ciclismo, la Diputación de Valladolid se enorgullece de colaborar en el mismo y agradece que desde la Federación de Ciclismo de Castilla y León se haya contado con nosotros para la celebración de esta gran competición.

Igualmente, el Ayto. de Zaratán, como localidad muy vinculada al deporte de la provincia, donde se desarrollará el evento, pondrá a disposición de la Federación de Ciclismo de Castilla y León los medios a su alcance para el óptimo desarrollo de la prueba.

Comparten ambas administraciones la ilusión por la celebración de este Campeonato de España de edad escolar y junior de ciclismo, como fomento del deporte de base en nuestra provincia, donde los valores del deporte y en concreto del ciclismo están siempre presentes.

La prueba tendrá lugar del 30 de junio al 3 de julio de 2022 y disfrutaremos con pruebas contra el reloj, recorridos en ruta, BTT XCO y una Gymkana. Todas estas pruebas contarán con recorridos por las carreteras y pueblos de la provincia, además de por la capital, que harán que tanto participantes como acompañantes disfruten de nuestro entorno, cultura y gastronomía.

Indicar también que las categorías de esta competición se corresponden con las categorías cadete femenino y masculino, Infantiles femenino y masculino y junior femenino y masculino, lo que hará que se acerquen hasta nuestra provincia no solo los equipos participantes, sino también familiares y amigos congregando durante la competición a un gran número de seguidores que harán que el “turismo deportivo” tome gran protagonismo.

Se respetarán, como no puede ser de otra manera, todas las medidas de seguridad tanto para participantes como público en general, en cuanto a espacios para espectadores, tráfico y las medidas anti covid que en ese momento estén vigentes por las autoridades sanitarias.

Manifestamos nuestra ilusión por la inclusión en el calendario deportivo de nuestra provincia de este tipo de actividades como es el Campeonato de España de edad escolar y junior de ciclismo y poder colaborar con su ejecución, volviendo a apoyar, como hacemos siempre desde la Diputación Provincial, el deporte base tan importante para la proyección de los deportistas.

Organización, colaboradores, deportistas y todos los implicados en este evento deportivo, animamos a disfrutar del mismo en las fechas y lugares indicados, disfrutando de todo lo que nuestra provincia puede ofrecer.



CAMPEONATO DE ESPAÑA ESCOLARES

guía técnica

30
JUNIO
2022

CRI CICLISMO ADAPTADO

ZARATÁN-ZARATÁN

5 KILÓMETROS

CONCENTRACIÓN

Zaratán - Calle Los Barriales

De 14:00 a 14:45

LLAMADA CORREDORES

14:50

Salida real

Crta VA 514 cruce Los Barriales

15:00

ALTITUD	ITINERARIO	DISTANCIA EN KMS.			HORARIOS PREVISTOS		
		PARC.	TOT.	FALT.	38	40	42
ZARATÁN - PROVINCIA DE VALLADOLID							
752	SALIDA Crta. VA 514 cruce Los Barriales	0,0	0,0	5,0	15:00	15:00	15:00
804	Giro 180º dirección Zaratán	2,3	2,3	2,7	15:03	15:03	15:03
752	ZARATÁN	2,2	4,5	0,5	15:07	15:06	15:06
757	META CRTA. VA 514 FRENTE SEÑAL KM. 1 (SEMÁFORO)	0,5	5,0	0,0	15:07	15:07	15:07

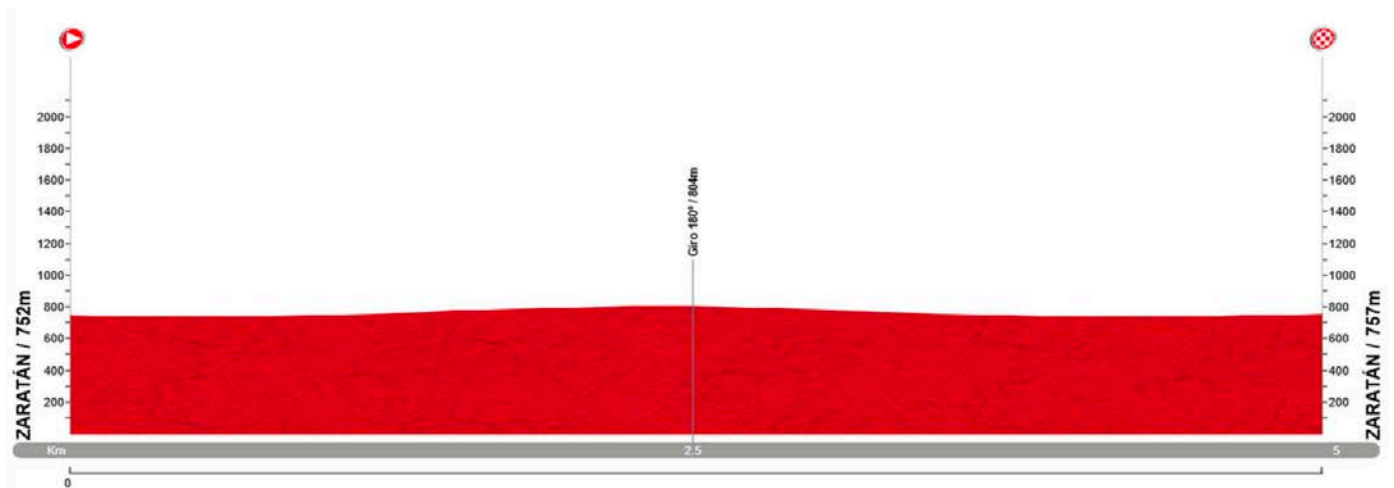
DESVÍO DE VEHÍCULOS: Izquierda por calle Ejido a 150 m. de meta

DESVÍO DE CORREDORES: Izquierda por calle del Rollo

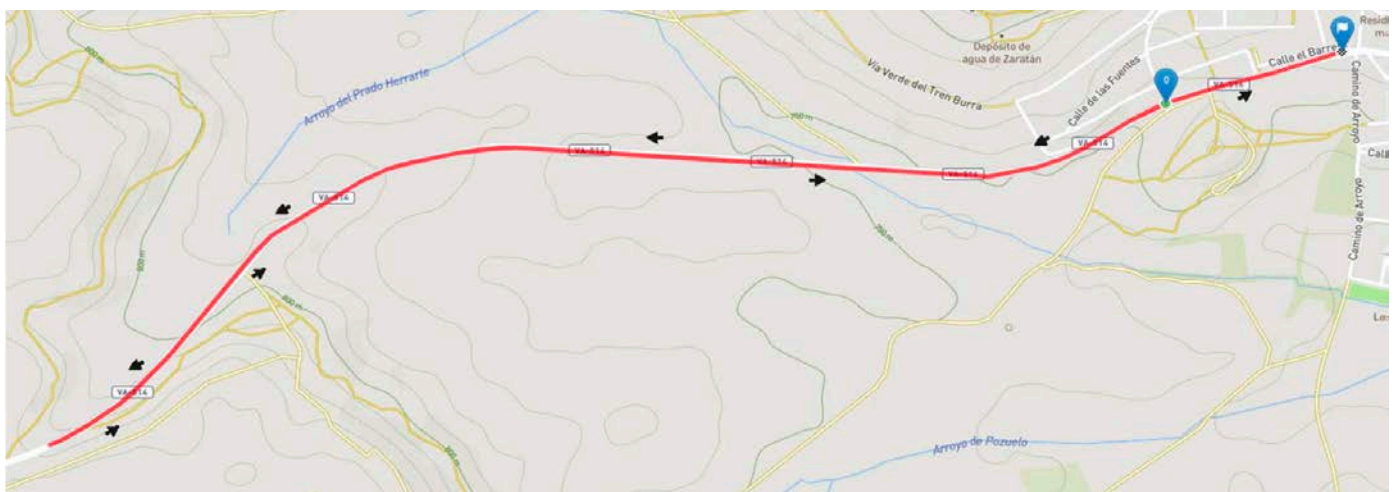
ACCESO DE VEHÍCULOS A PARKING DE SALIDA:
Por Crta. N-601 A 60 izquierda dirección Zaratán por camino Hondo

PODIUM PREMIACIÓN:
Junto a meta en parada Bus

PERFIL



RECORRIDO



30
JUNIO
2022

CRE-CRI CADETE FEMENINO Y MASCULINO

ZARATÁN-ZARATÁN

9,8 KILÓMETROS

CONCENTRACIÓN

Zaratán - Calle Los Barriales

De 14:00 a 14:45

LLAMADA CORREDORES

14:50

Salida real

Crta VA 514 cruce Los Barriales

15:15

ALTITUD	ITINERARIO	DISTANCIA EN KMS.			HORARIOS PREVISTOS		
		PARC.	TOT.	FALT.	38	40	42
ZARATÁN - PROVINCIA DE VALLADOLID							
752	SALIDA Crta. VA 514 cruce Los Barriales	0,0	0,0	9,8	15:15	15:15	15:15
843	Rotonda Ciguñuela giro 180º dirección Zaratán	4,7	4,7	5,1	15:22	15:22	15:21
752	ZARATÁN	4,6	9,3	0,5	15:29	15:28	15:28
757	META CRTA. VA 514 FRENTE SEÑAL KM. 1 (SEMÁFORO)	0,5	9,8	0,0	15:30	15:29	15:29

PRIMER GRUPO DE COMPETICIÓN:

CRE - Cadetes femenino y masculino salida cada 3 minutos

SEGUNDO GRUPO DE COMPETICIÓN:

CRI - Cadetes femenino y masculino salida cada 1 minuto

DESVÍO DE VEHÍCULOS: Izquierda por calle Ejido a 150 m. de meta

DESVÍO DE CORREDORES: Izquierda por calle del Rollo

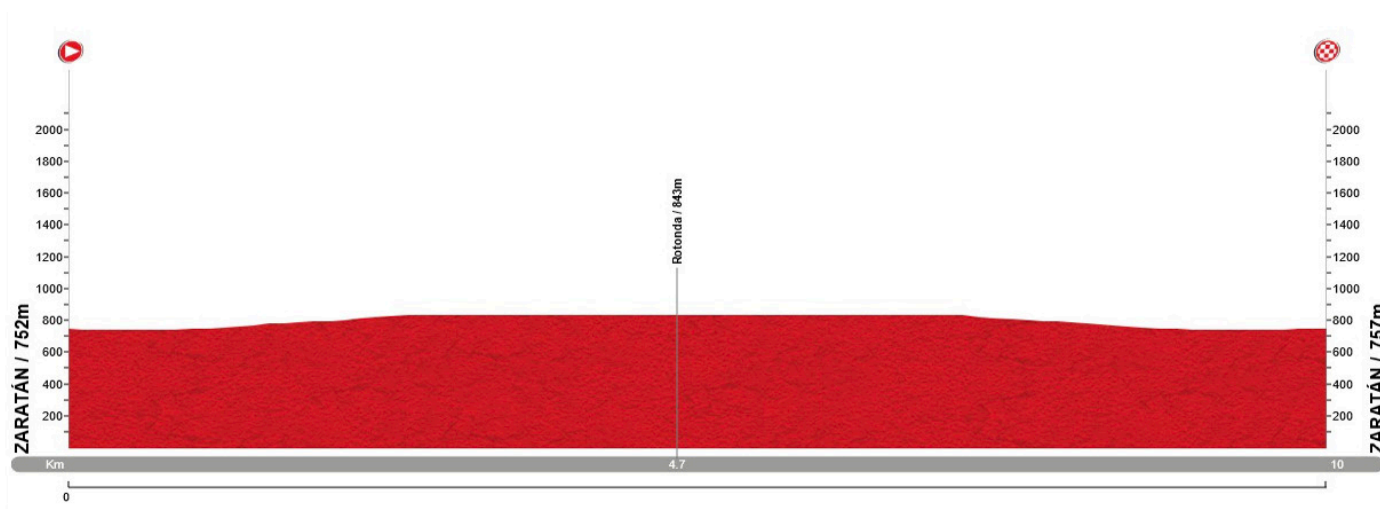
ACCESO DE VEHÍCULOS A PARKING DE SALIDA:

Por Crta. N-601 A 60 izquierda dirección Zaratán por camino Hondo

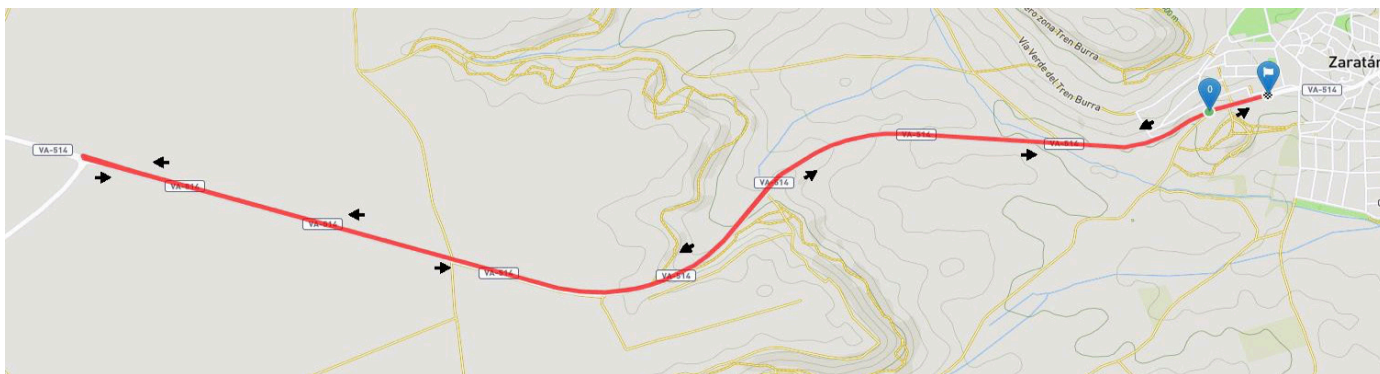
PODIUM PREMIACIÓN:

Junto a meta en parada Bus

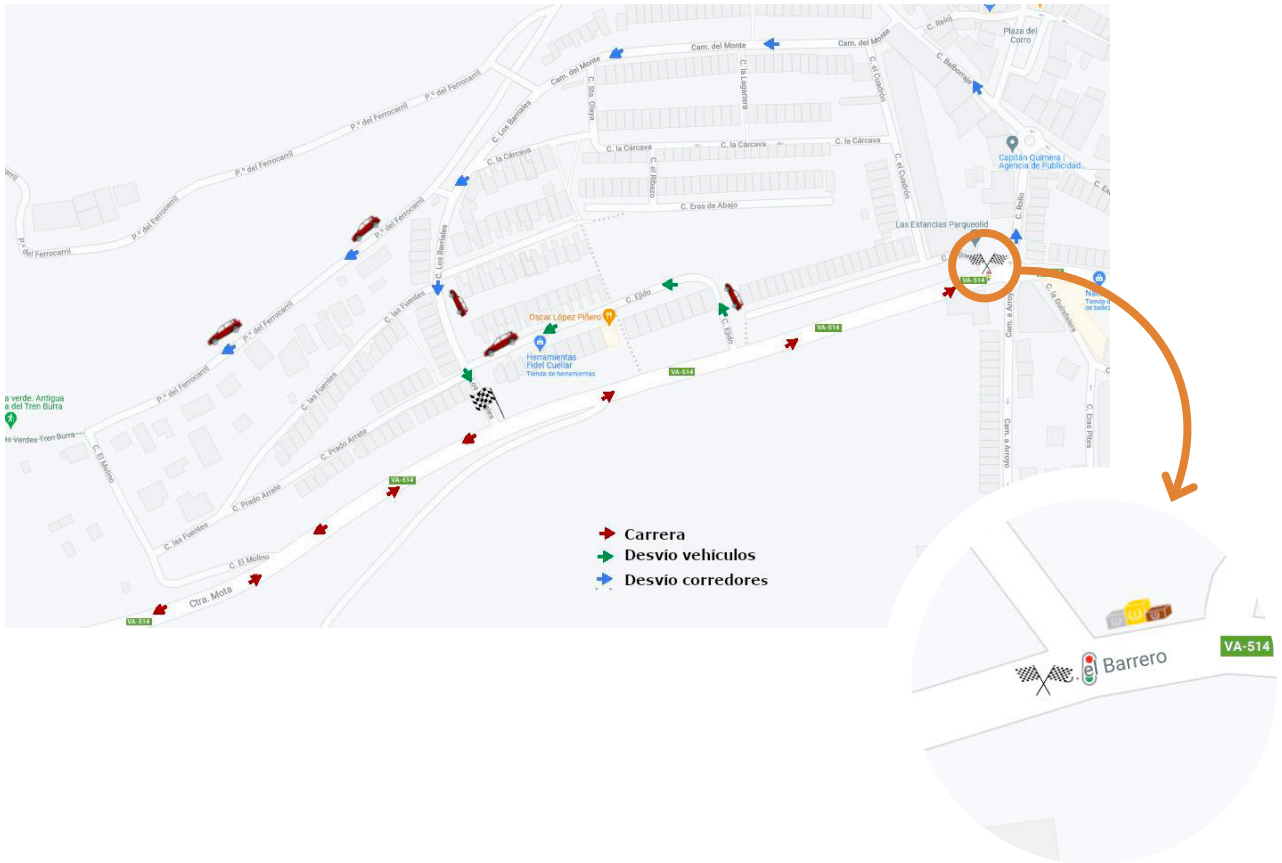
PERFIL



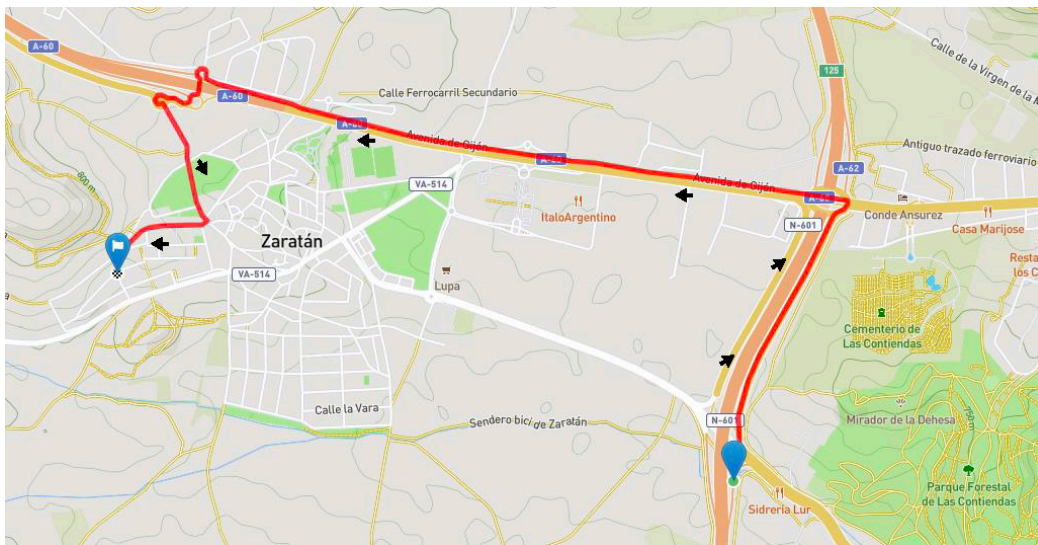
RECORRIDO



SALIDA/META



ACCESO VEHÍCULOS ZONA SALIDA



1
JULIO
2022

RUTA CADETE FEMENINO

VALLADOLID-VALLADOLID

60,4 KILÓMETROS

CONCENTRACIÓN Y FIRMA

Valladolid - Ramón Pradera en
Parking Feria de Muestras

De 09:00 a 09:45

LLAMADA CORREDORES

9:47

SALIDA NEUTRALIZADA

Ramón Pradera, Gloria Fuertes, Mieses, Padre José
Acosta, paso bajo autovía. Distancia 2,8 kms.

9:50

Salida real

10:00

ALTITUD	ITINERARIO	DISTANCIA EN KMS.			HORARIOS PREVISTOS		
		PARC.	TOT.	FALT.	34	36	38

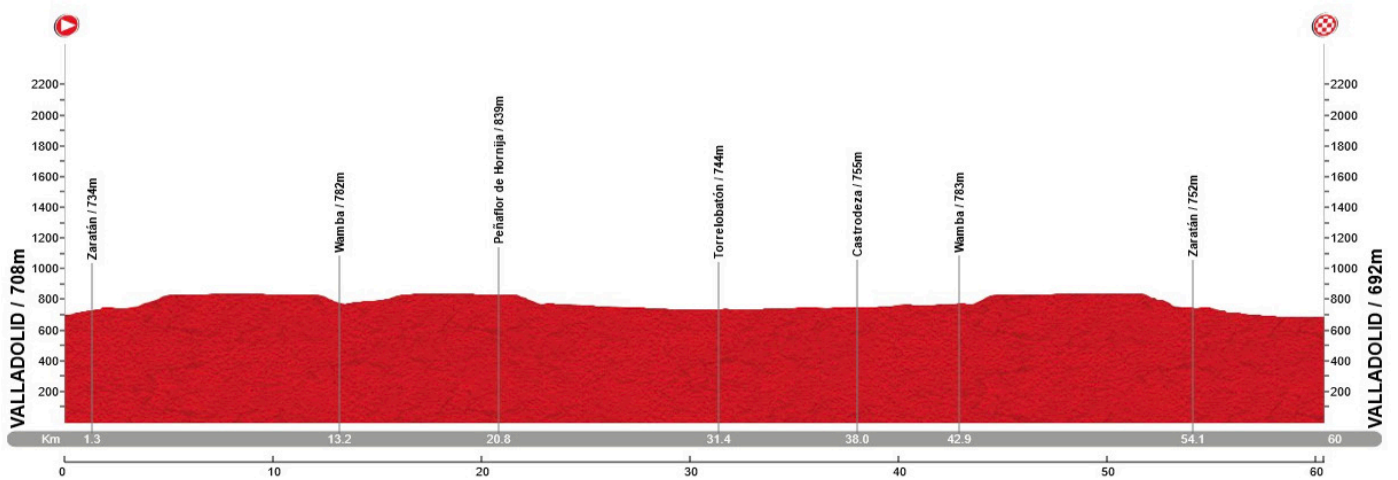
PROVINCIA DE VALLADOLID

708	SALIDA Padre José Acosta paso bajo autovía	0,0	0,0	60,4	10:00	10:00	10:00
735	Rotonda de frente a Zaratán por camino del Prado	1,2	1,2	59,2	10:02	10:02	10:01
734	ZARATÁN	0,1	1,3	59,1	10:02	10:02	10:02

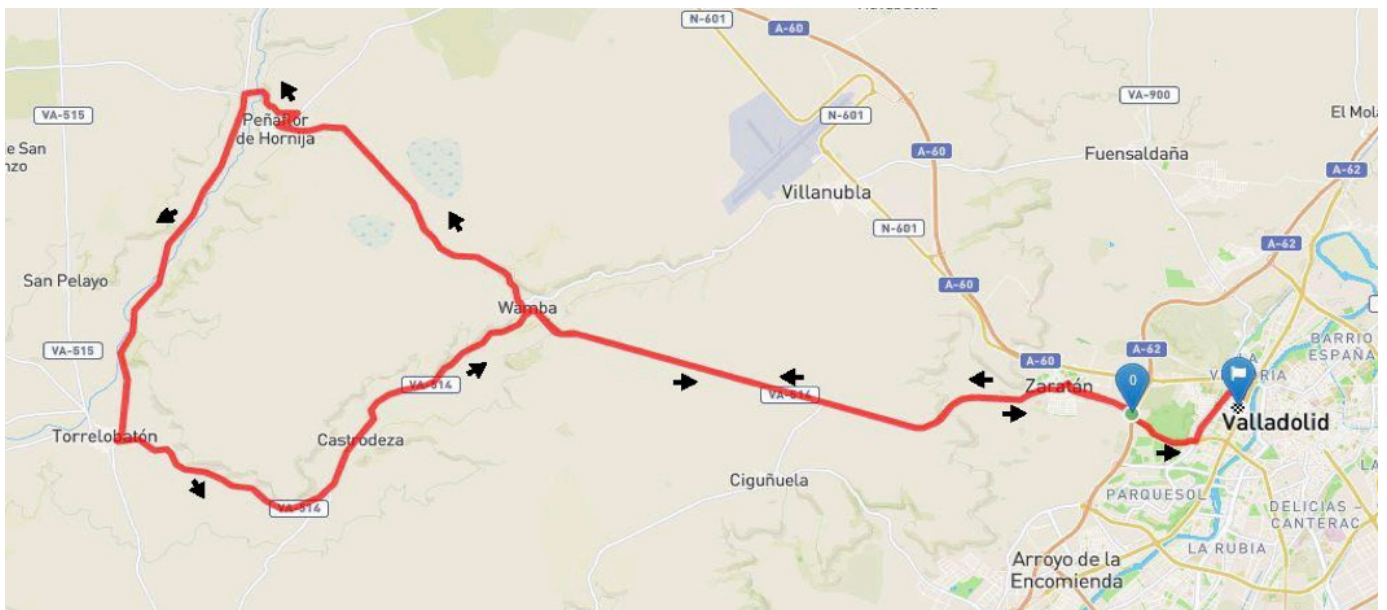
ALTITUD	ITINERARIO	DISTANCIA EN KMS.			HORARIOS PREVISTOS		
		PARC.	TOT.	FALT.	34	36	38
741	Giro izquierda por VA 514 dirección Torrelobatón	0,3	1,6	58,8	10:02	10:02	10:02
782	WAMBA	11,6	13,2	47,2	10:23	10:22	10:20
787	Giro derecha dirección Peñaflor de Hornija por VP 5501	0,6	13,8	46,6	10:24	10:23	10:21
792	Giro izquierda dirección Peñaflor de Hornija por VP 5501	0,4	14,2	46,2	10:25	10:23	10:22
839	PEÑAFLOR DE HORNIJA	6,6	20,8	39,6	10:36	10:34	10:32
842	Giro derecha dirección La Santa Espina por calle Mayor	0,4	21,2	39,2	10:37	10:35	10:33
841	Giro izquierda dirección La Santa Espina	0,6	21,8	38,6	10:38	10:36	10:34
787	Cruce giro izquierda dirección Torrelobatón por VP 5503	1,4	23,2	37,2	10:40	10:38	10:36
744	TORRELOBATÓN	8,2	31,4	29,0	10:55	10:52	10:49
744	Rotonda giro izquierda por VA 514 dirección Zaratán	0,3	31,7	28,7	10:55	10:52	10:50
755	CASTRODEZA	6,3	38,0	22,4	11:07	11:03	11:00
783	WAMBA	4,9	42,9	17,5	11:15	11:11	11:07
752	ZARATÁN	11,2	54,1	6,3	11:35	11:30	11:25
741	Giro derecha a Valladolid	1,2	55,3	5,1	11:37	11:32	11:27
735	Rotonda de frente	0,4	55,7	4,7	11:38	11:32	11:27
708	Paso bajo autovía a Padre José Acosta	1,2	56,9	3,5	11:40	11:34	11:29
694	Rotonda lado largo a calle Mieses por calle Mieses	1,5	58,4	2,0	11:43	11:37	11:32
692	Rotonda de frente	1,3	59,7	0,7	11:45	11:39	11:34
692	Rotonda giro a la derecha por calle Bálago	0,1	59,8	0,6	11:45	11:39	11:34
692	Giro derecha a calle Ramón Pradera	0,3	60,1	0,3	11:46	11:40	11:34
692	META calle Ramón Pradera - Feria de Muestras	0,3	60,4	0,0	11:46	11:40	11:35

DESVÍO DE VEHÍCULOS: 40 metros antes de meta lado izquierdo a parking Feria de Muestras

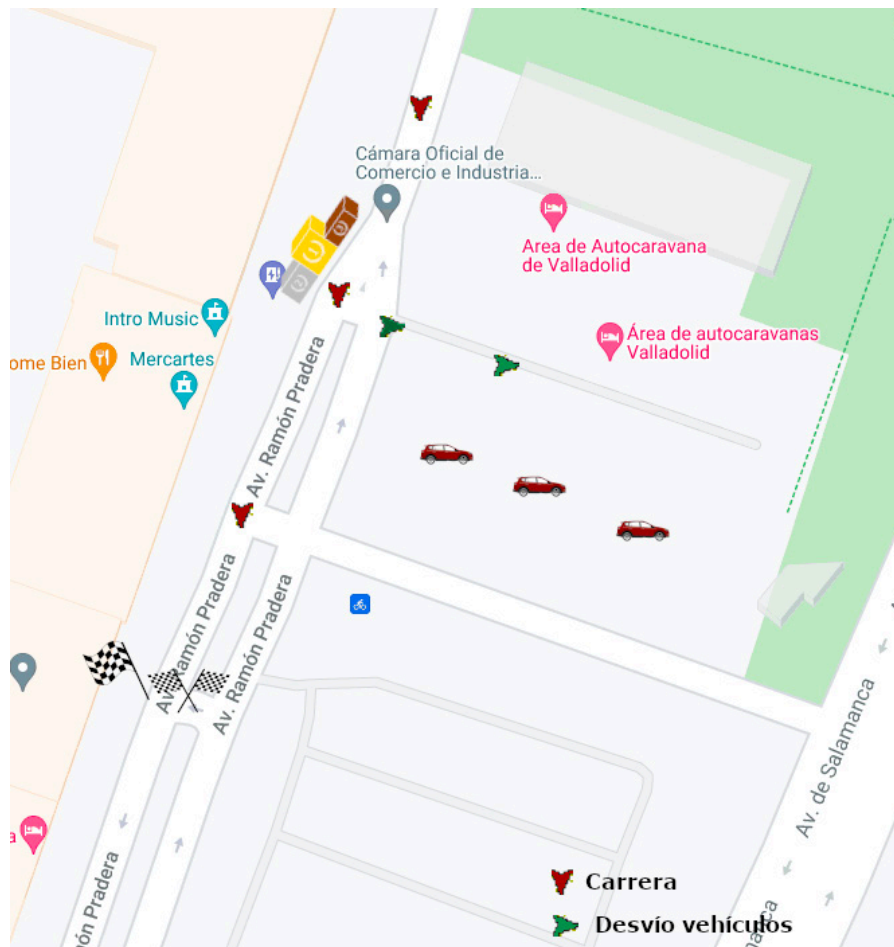
PERFIL



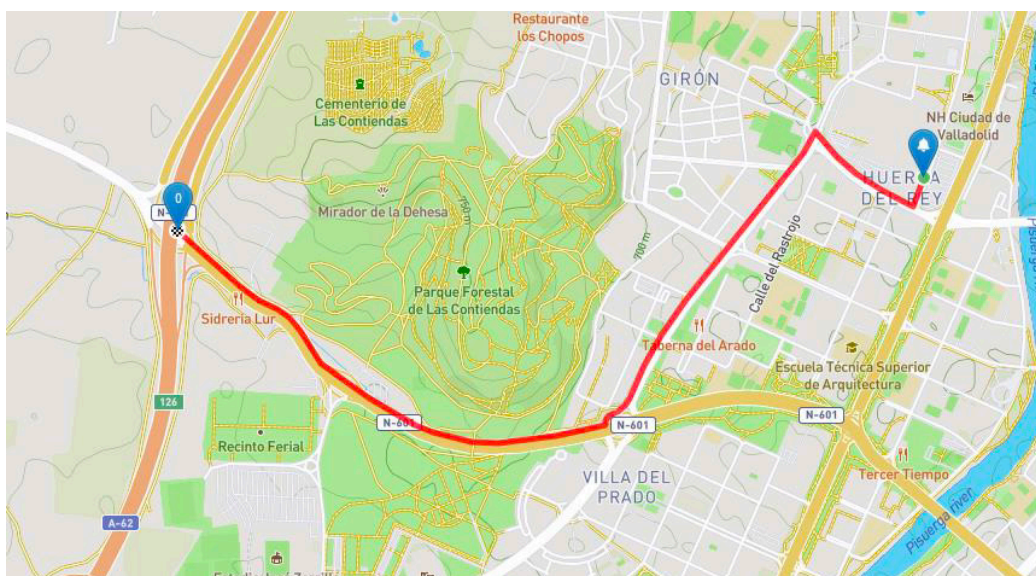
RECORRIDO



SALIDA/META



SALIDA NEUTRALIZADA



1
JULIO
2022

RUTA CADETE MASCULINO

VALLADOLID-VALLADOLID

65,4 KILÓMETROS

CONCENTRACIÓN Y FIRMA

Valladolid - Ramón Pradera en
Parking Feria de Muestras

De 11:00 a 11:45

LLAMADA CORREDORES

11:47

SALIDA NEUTRALIZADA

Ramón Pradera, Gloria Fuertes, Mieses, Padre José
Acosta, paso bajo autovía. Distancia 2,8 kms.

11:50

Salida real

12:00

ALTITUD	ITINERARIO	DISTANCIA EN KMS.			HORARIOS PREVISTOS		
		PARC.	TOT.	FALT.	36	38	40

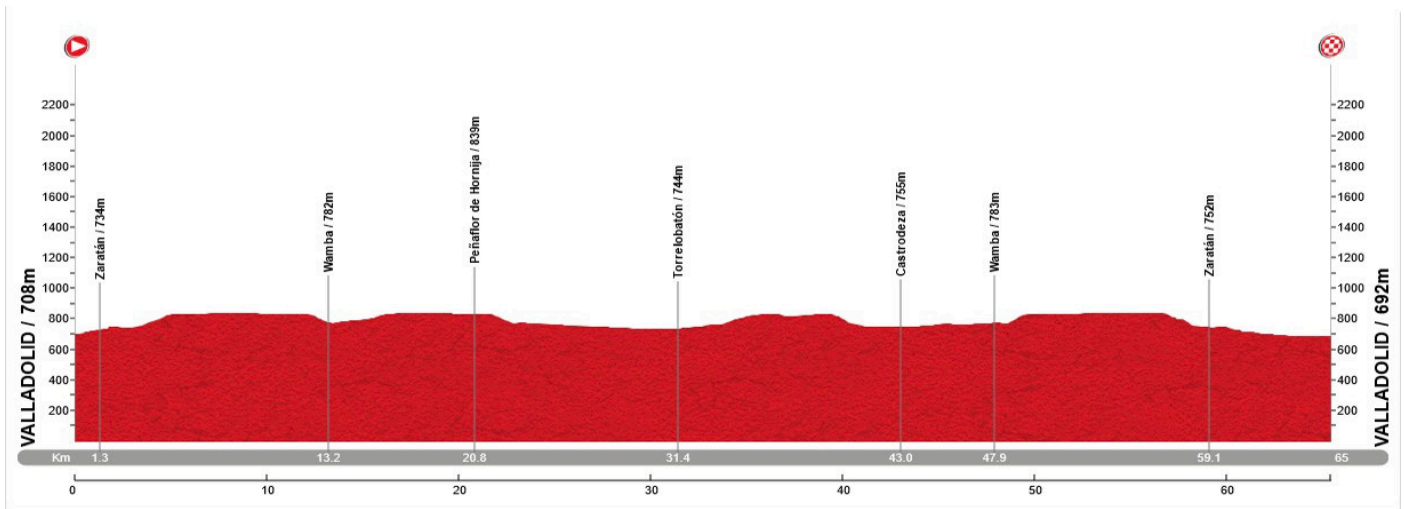
PROVINCIA DE VALLADOLID

708	SALIDA Padre José Acosta paso bajo autovía	0,0	0,0	65,4	12:00	12:00	12:00
735	Rotonda de frente a Zaratán por camino del Prado	1,2	1,2	64,2	12:02	12:01	12:01
734	ZARATÁN	0,1	1,3	64,1	12:02	12:02	12:01

ALTITUD	ITINERARIO	DISTANCIA EN KMS.			HORARIOS PREVISTOS		
		PARC.	TOT.	FALT.	36	38	40
741	Giro izquierda por VA 514 dirección Torrelobatón	0,3	1,6	63,8	12:02	12:02	12:02
782	WAMBA	11,6	13,2	52,2	12:22	12:20	12:19
787	Giro derecha dirección Peñafior de Hornija por VP 5501	0,6	13,8	51,6	12:23	12:21	12:20
792	Giro izquierda dirección Peñafior de Hornija por VP 5501	0,4	14,2	51,2	12:23	12:22	12:21
839	PEÑAFIOR DE HORNIJA	6,6	20,8	44,6	12:34	12:32	12:31
842	Giro derecha dirección La Espina por calle Mayor	0,4	21,2	44,2	12:35	12:33	12:31
841	Giro izquierda dirección La Santa Espina	0,6	21,8	43,6	12:36	12:34	12:32
787	Cruce giro izquierda dirección Torrelobatón por VP 5503	1,4	23,2	42,2	12:38	12:36	12:34
744	TORRELOBATÓN	8,2	31,4	34,0	12:52	12:49	12:47
744	Rotonda de frente dirección Tordesillas por VA 515	0,3	31,7	33,7	12:52	12:50	12:47
836	Cruce giro izquierda por VP 5002 dirección Castrodeza	5,2	36,9	28,5	13:01	12:58	12:55
753	Cruce giro derecha por VA 514 dirección Castrodeza	5,0	41,9	23,5	13:09	13:06	13:02
755	CASTRODEZA	1,1	43,0	22,4	13:11	13:07	13:04
783	WAMBA	4,9	47,9	17,5	13:19	13:15	13:11
752	ZARATÁN	11,2	59,1	6,3	13:38	13:33	13:28
741	Giro derecha a Valladolid	1,2	60,3	5,1	13:40	13:35	13:30
735	Rotonda de frente	0,4	60,7	4,7	13:41	13:35	13:31
708	Paso bajo autovía a Padre José Acosta	1,2	61,9	3,5	13:43	13:37	13:32
694	Rotonda lado largo a calle Mieses por calle Mieses	1,5	63,4	2,0	13:45	13:40	13:35
692	Rotonda de frente	1,3	64,7	0,7	13:47	13:42	13:37
692	Rotonda giro a la derecha por calle Bálago	0,1	64,8	0,6	13:48	13:42	13:37
692	Giro derecha a calle Ramón Pradera	0,3	65,1	0,3	13:48	13:42	13:37
692	META calle Ramón Pradera - Feria de Muestras	0,3	65,4	0,0	13:49	13:43	13:38

DESVÍO DE VEHÍCULOS: 40 metros antes de meta lado izquierdo a parking Feria de Muestras

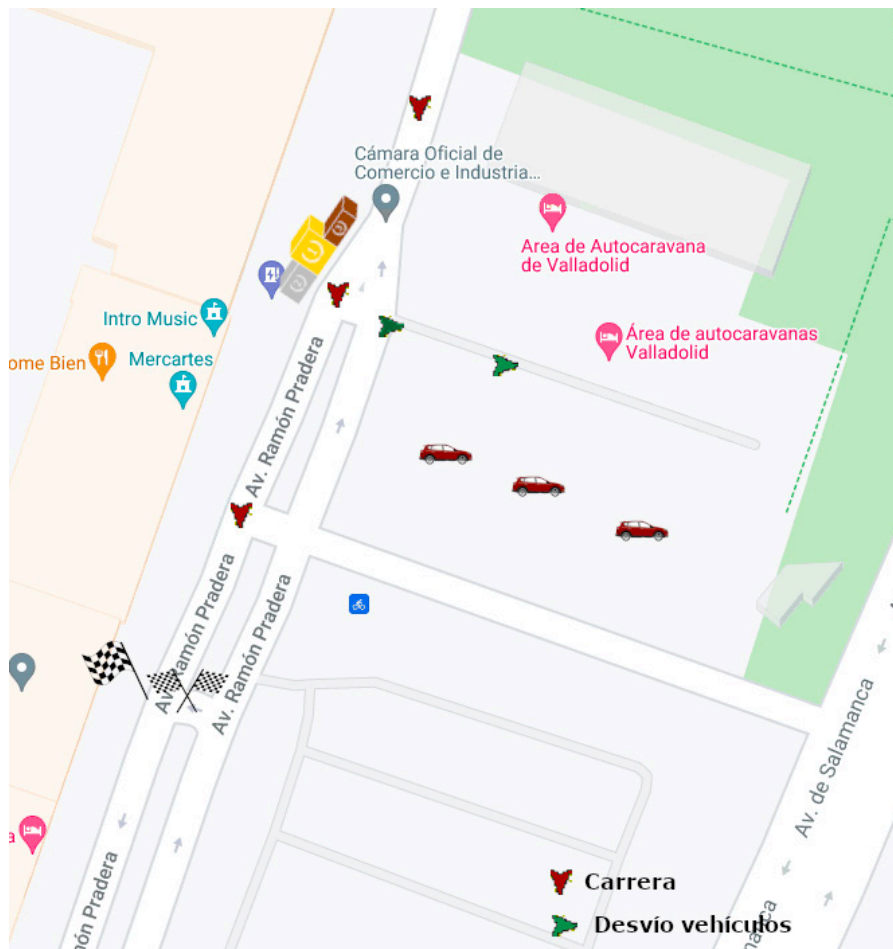
PERFIL



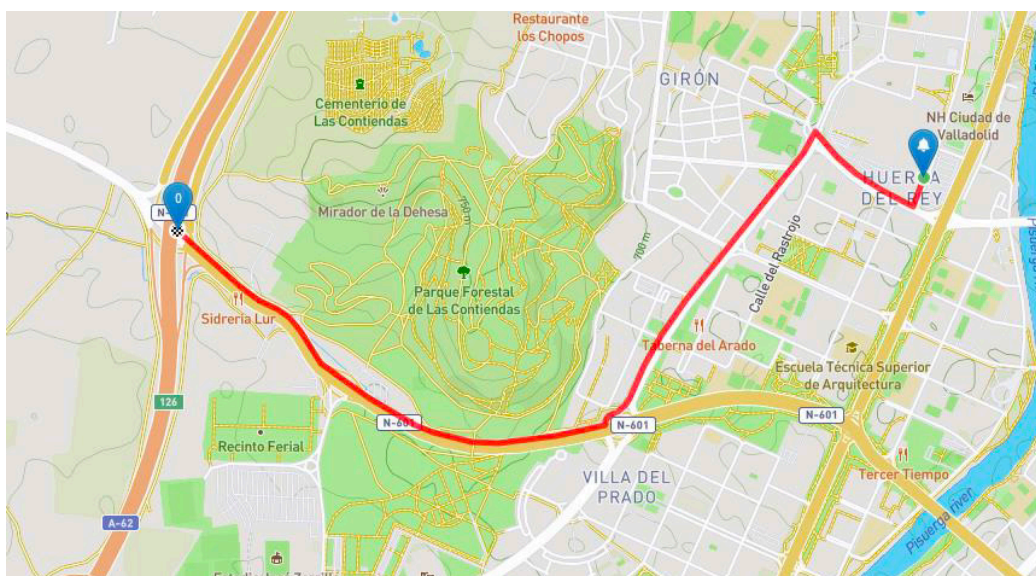
RECORRIDO



SALIDA/META



SALIDA NEUTRALIZADA



1
JULIO
2022

RUTA INFANTIL FEMENINO

VALLADOLID-VALLADOLID

15 KILÓMETROS

CONCENTRACIÓN Y FIRMA

Valladolid - Ramón Pradera en
Parking Feria de Muestras

De 17:35 a 18:20

LLAMADA CORREDORES

18:25

Salida real

18:30

ALTITUD	ITINERARIO	DISTANCIA EN KMS.			HORARIOS PREVISTOS		
		PARC.	TOT.	FALT.	32	34	36
PROVINCIA DE VALLADOLID							
692	SALIDA Avda. Ramón Pradera Feria de Muestras	0,0	0,0	15,0	18:30	18:30	18:30
692	Giro derecha a Gloria Fuertes	0,1	0,1	14,9	18:30	18:30	18:30
692	Rotonda lado derecho a calle Mieses	0,3	0,4	14,6	18:30	18:30	18:30
692	Rotonda de frente	0,2	0,6	14,4	18:31	18:31	18:31
692	Rotonda de frente a calle Sementera	0,1	0,7	14,3	18:31	18:31	18:31

ALTITUD	ITINERARIO	DISTANCIA EN KMS.			HORARIOS PREVISTOS		
		PARC.	TOT.	FALT.	32	34	36
693	Giro izquierda a calle Trilla	0,1	0,8	14,2	18:31	18:31	18:31
693	Giro derecha a Ramón Pradera	0,2	1,0	14,0	18:31	18:31	18:31
692	Paso por meta Ramón Pradera - fin 1er giro	0,5	1,5	13,5	18:32	18:32	18:32
692	Fin 2º giro	1,5	3,0	12,0	18:35	18:35	18:35
692	Fin 3er giro	1,5	4,5	10,5	18:38	18:37	18:37
692	Fin 4º giro	1,5	6,0	9,0	18:41	18:40	18:40
692	Fin 5º giro	1,5	7,5	7,5	18:44	18:43	18:42
692	Fin 6º giro	1,5	9,0	6,0	18:46	18:45	18:45
692	Fin 7º giro	1,5	10,5	4,5	18:49	18:48	18:47
692	Fin 8º giro	1,5	12,0	3,0	18:52	18:51	18:50
692	Fin 9º giro	1,5	13,5	1,5	18:55	18:53	18:52
692	META Fin 10º giro	1,5	15,0	0,0	18:58	18:56	18:55

1
JULIO
2022

RUTA INFANTIL MASCULINO

VALLADOLID-VALLADOLID

15,0 KILÓMETROS

CONCENTRACIÓN Y FIRMA

Valladolid - Ramón Pradera en
Parking Feria de Muestras

De 18:45 a 19:30

LLAMADA CORREDORES

19:35

Salida real

19:40

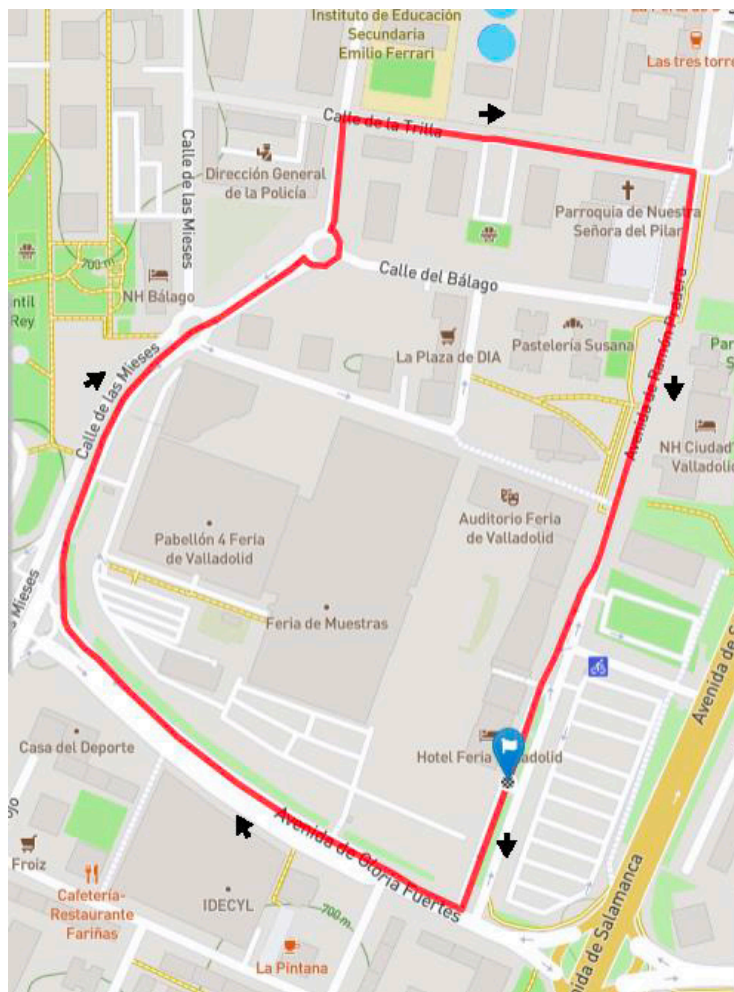
ALTITUD	ITINERARIO	DISTANCIA EN KMS.			HORARIOS PREVISTOS		
		PARC.	TOT.	FALT.	34	36	38
PROVINCIA DE VALLADOLID							
692	SALIDA Avda. Ramón Pradera Feria de Muestras	0,0	0,0	15,0	19:40	19:40	19:40
692	Giro derecha a Gloria Fuertes	0,1	0,1	14,9	19:40	19:40	19:40
692	Rotonda lado derecho a calle Mieses	0,3	0,4	14,6	19:40	19:40	19:40
692	Rotonda de frente	0,2	0,6	14,4	19:41	19:41	19:40
692	Rotonda de frente a calle Sementera	0,1	0,7	14,3	19:41	19:41	19:41
693	Giro izquierda a calle Trilla	0,1	0,8	14,2	19:41	19:41	19:41

ALTITUD	ITINERARIO	DISTANCIA EN KMS.			HORARIOS PREVISTOS		
		PARC.	TOT.	FALT.	34	36	38
693	Giro derecha a Ramón Pradera	0,2	1,0	14,0	19:41	19:41	19:41
692	Paso por meta Ramón Pradera - fin 1er giro	0,5	1,5	13,5	19:42	19:42	19:42
692	Fin 2º giro	1,5	3,0	12,0	19:45	19:45	19:44
692	Fin 3er giro	1,5	4,5	10,5	19:47	19:47	19:47
692	Fin 4º giro	1,5	6,0	9,0	19:50	19:50	19:49
692	Fin 5º giro	1,5	7,5	7,5	19:53	19:52	19:51
692	Fin 6º giro	1,5	9,0	6,0	19:55	19:55	19:54
692	Fin 7º giro	1,5	10,5	4,5	19:58	19:57	19:56
692	Fin 8º giro	1,5	12,0	3,0	20:01	20:00	19:58
692	Fin 9º giro	1,5	13,5	1,5	20:03	20:02	20:01
692	META Fin 10º giro	1,5	15,0	0,0	20:06	20:05	20:03

PERFIL 1 VUELTA



RECORRIDO



2
JULIO
2022

BTT CADETE E INFANTIL FEMENINO Y MASCULINO

CERRO DE LAS CONTIENDAS

4,5 KILÓMETROS



CADETE

SALIDA FEMENINO: 9:00

SALIDA MASCULINO: 10:00

45min - 1h



INFANTIL

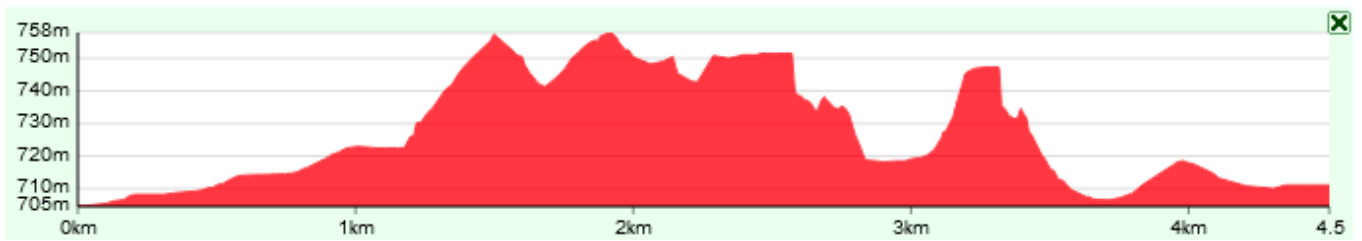
SALIDA FEMENINO: 11:00

SALIDA MASCULINO: 11:45

30 - 45min



PERFIL



RECORRIDO BTT



2
JULIO
2022

GYMKHANA INFANTIL FEMENINO Y MASCULINO

PARKING JOSÉ ZORRILLA

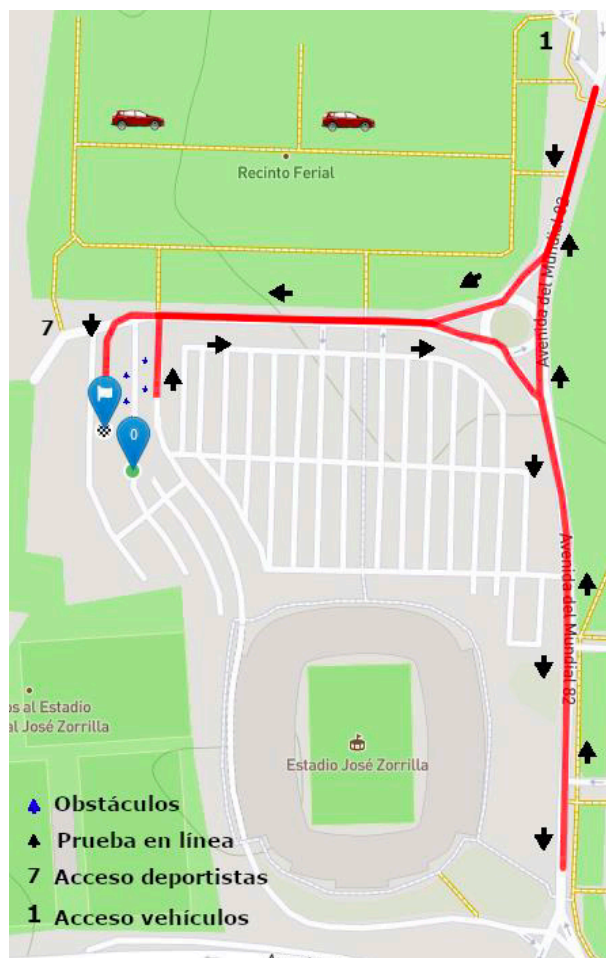
GYMKHANA FEMENINO Y MASCULINO

1,7 KILÓMETROS

SALIDA: 18:00



RECORRIDO GYMKHANA



GYMKHANA. OBSTÁCULOS

Nº	OBSTÁCULO	DESCRIPCIÓN	PENALIZACIÓN
1	LABERINTO SIMPLE	8 conos, distancia entre conos 1,5 m Obligar giros derecha e izquierda	"Tirar 1 = 5" Tirar 2 = 10" 3 o más 25"
2	PASO ESTRECHO DE 5 METROS	Dos barras de madera anchura de paso 15 cm	Salirse del trazado 10"
3	PASO DE ALTURA	"Dos barras de madera sujetan una barra transversal de madera a 1,30 m del suelo, el corredor debe pasar por debajo"	Tirar la barra 5"
4	SURPLACE	Detener la bicicleta durante 5"	No realizarse 15"
5	VUELTA AL CIRCUITO	Círculo con 3 m de diámetro, hacer con conos realizar vuelta y media	Si se sale del circuito o no se realiza la distancia 15"
6	"CURVA ACENTUADA A LA DERECHA"	Curva acentuada hecha con conos	Si se sale del trazado 10"
7	"CURVA ACENTUADA A LA IZQUIERDA"	Curva acentuada hecha con conos	Si se sale del trazado 10"
8	BALANCÍN	"Tabla de 30 cm de anchura y 1,80 M de largo, con un soporte a 8 cm del suelo, que permita balancear a la tabla"	Si no pasa 10"
9	RECOGIDA DEL BIDÓN	Círculo de 50 cm con un bidón en el centro, coger el bidón y depositar en siguiente círculo a 5 metros	"Si se toma y no se deposita en el siguiente círculo 5" Si no se toma el bidón 10"
10	CURVA DOBLE	Curva derecha e izquierda delimitada por conos	Si se sale del trazado 10"



CAMPEONATO DE ESPAÑA JUNIOR

guía técnica

30
JUNIO
2022

CRI JUNIOR FEMENINO Y MASCULINO

ZARATÁN-ZARATÁN

22,9 KILÓMETROS

CONCENTRACIÓN

Zaratán - Calle Los Barriales

De 16:30 a 17:15

LLAMADA CORREDORES

17:20

Salida real

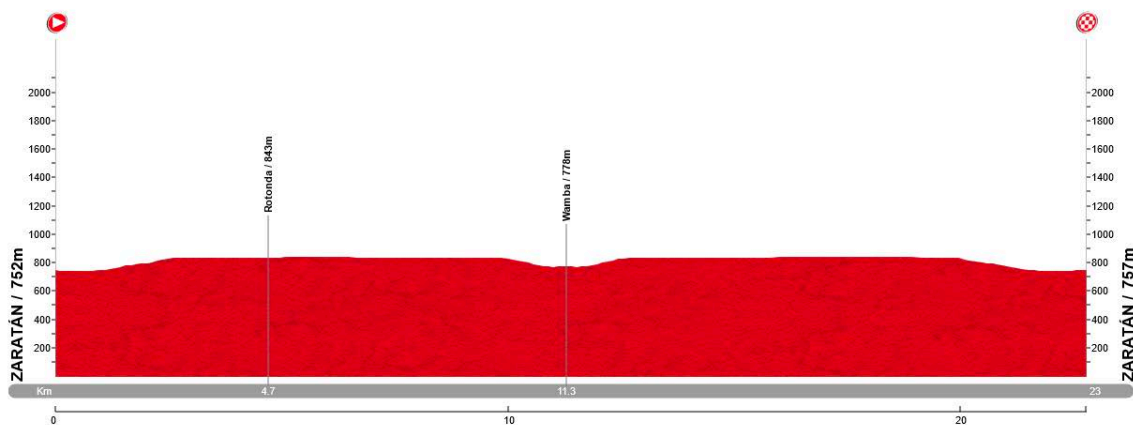
Crta VA 514 cruce Los Barriales

17:30

ALTITUD	ITINERARIO	DISTANCIA EN KMS.			HORARIOS PREVISTOS		
		PARC.	TOT.	FALT.	38	40	42
ZARATÁN - PROVINCIA DE VALLADOLID							
752	SALIDA Crta. VA 514 cruce Los Barriales	0,0	0,0	22,9	17:30	17:30	17:30
843	Rotonda Ciguñuela de frente dirección Wamba	4,7	4,7	18,2	17:37	17:37	17:36
778	Wamba rotonda Monumento al Rey giro 180º	6,6	11,3	11,6	17:47	17:46	17:46
752	ZARATÁN	11,1	22,4	0,5	18:05	18:03	18:02
757	META CRTA. VA 514 FRENTE SEÑAL KM. 1 (SEMÁFORO)	0,5	22,9	0,0	18:06	18:04	18:02

GRUPO DE COMPETICIÓN: CRI - Junior femenino y masculino salida cada 1 minuto	
DESVÍO DE VEHÍCULOS: Izquierda por calle Ejido a 150 m. de meta	DESVÍO DE CORREDORES: Izquierda por calle del Rollo
ACCESO DE VEHÍCULOS A PARKING DE SALIDA: Por Crta. N-601 A 60 izquierda dirección Zaratán por camino Hondo	PODIUM PREMIACIÓN: Junto a meta en parada Bus

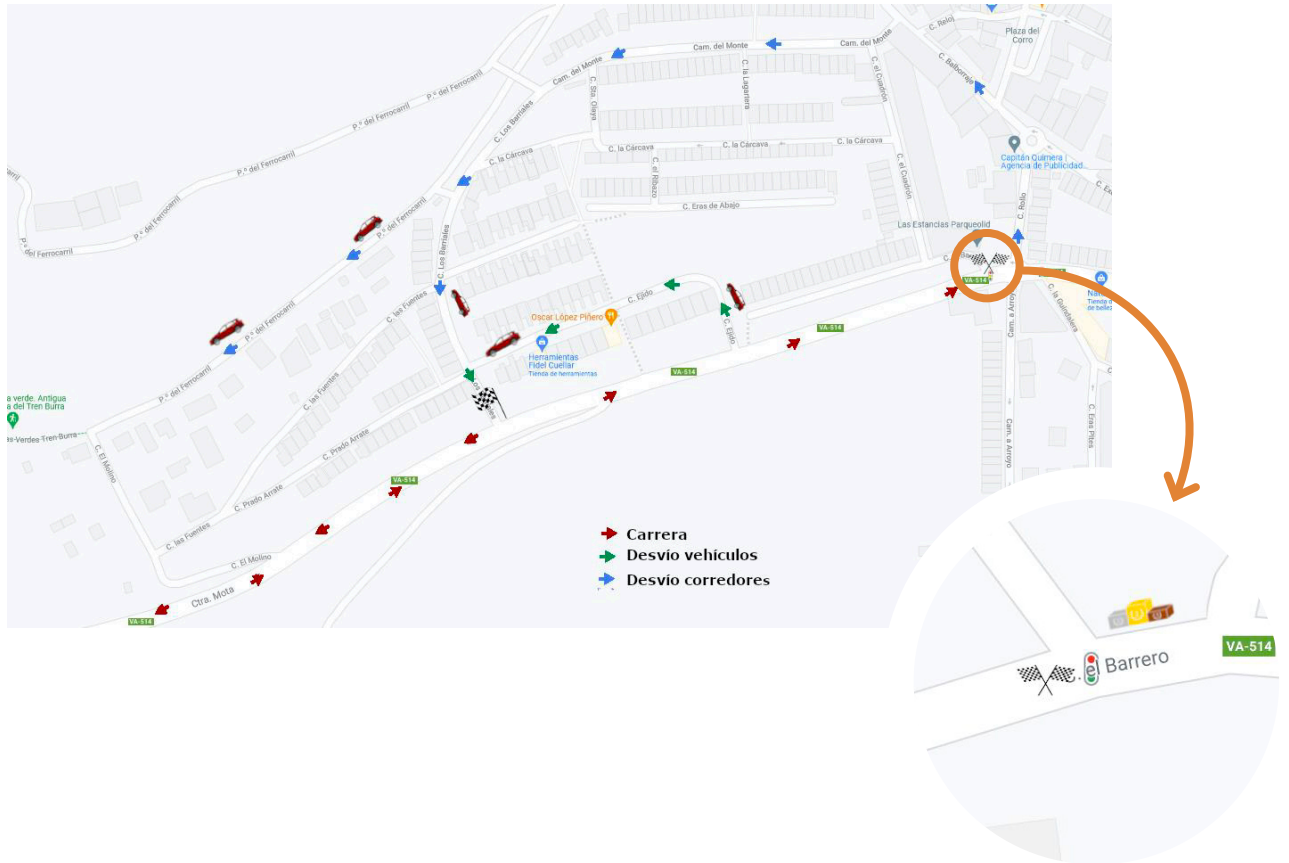
PERFIL



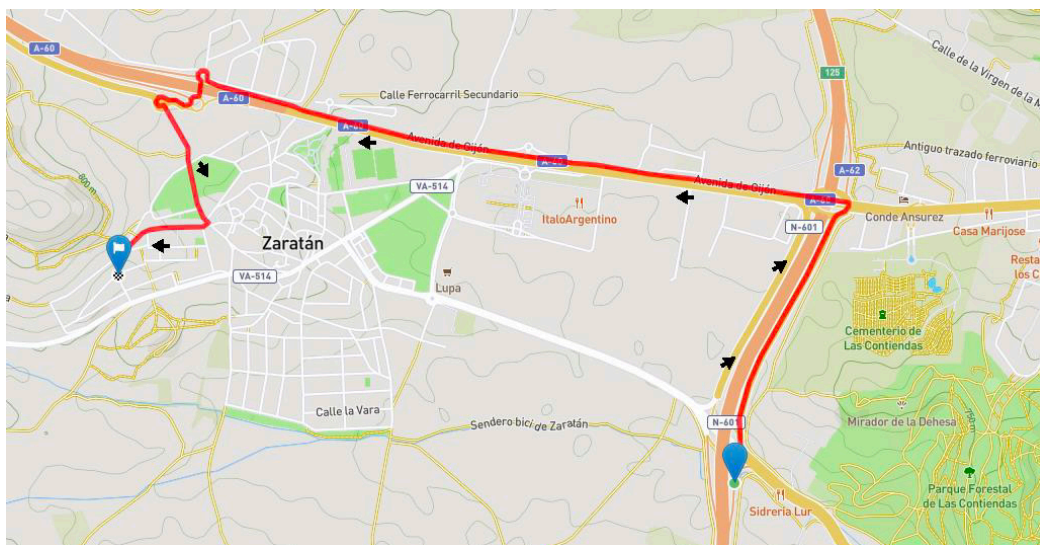
RECORRIDO



SALIDA/META



ACCESO VEHÍCULOS ZONA SALIDA



3
JULIO
2022

RUTA JUNIOR FEMENINO

VALLADOLID-VALLADOLID

81 KILÓMETROS

CONCENTRACIÓN Y FIRMA

Valladolid - Ramón Pradera en
Parking Feria de Muestras

De 08:00 a 08:20

LLAMADA CORREDORES

8:22

SALIDA NEUTRALIZADA

Ramón Pradera, Gloria Fuertes, San Ildefonso,
Pº Zorrilla, Pº Filipinos, Pza. Colon, La Estación,
Padre Claret, Pza. Circular, San Isidro, Estación
de Servicio Galp. Distancia 5,2 Kms.

8:25

Salida real

8:35

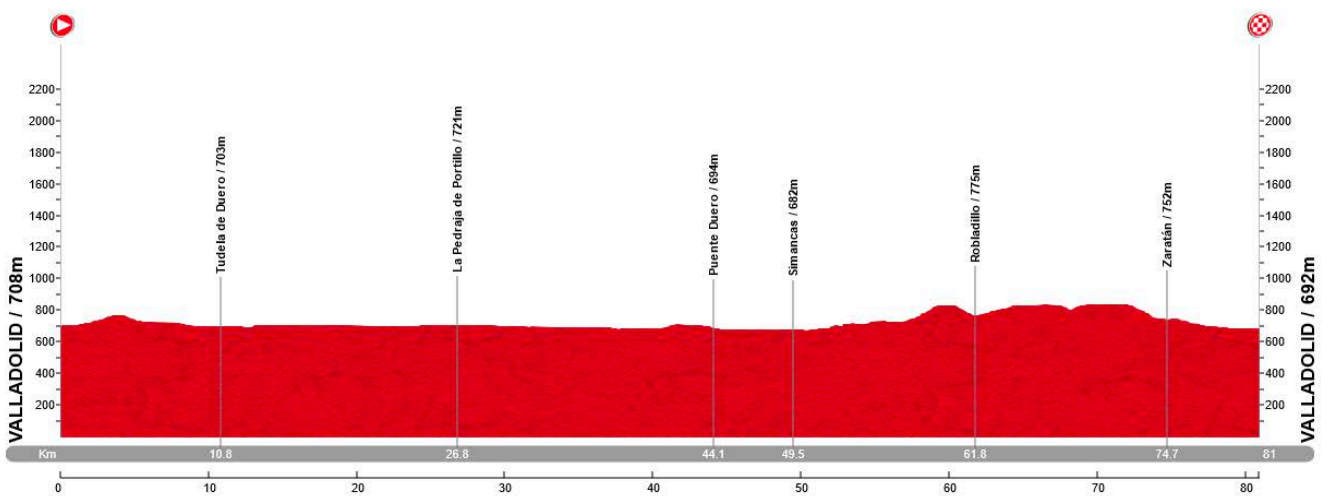
ALTITUD	ITINERARIO	DISTANCIA EN KMS.			HORARIOS PREVISTOS		
		PARC.	TOT.	FALT.	34	36	38
PROVINCIA DE VALLADOLID							
708	SALIDA Av. de Soria frente gasoli- nera Galp	0,0	0,0	81,0	8:35	8:35	8:35
715	Rotonda 2ª salida de frente dirección Soria por A-11	1,1	1,1	79,9	8:36	8:36	8:36
721	Rotonda 2ª salida de frente dirección Soria por A-11	0,4	1,5	79,5	8:37	8:37	8:37
720	Bifurcación giro derecha a vía de servicio	6,7	8,2	72,8	8:49	8:48	8:47

ALTITUD	ITINERARIO	DISTANCIA EN KMS.			HORARIOS PREVISTOS		
		PARC.	TOT.	FALT.	34	36	38
703	Rotonda 1ª salida giro derecha dirección Tudela de Duero	2,4	10,6	70,4	8:53	8:52	8:51
703	TUDELA DE DUERO por Av. Valladolid	0,2	10,8	70,2	8:54	8:53	8:52
701	Puente sobre Río Duero	1,9	12,7	68,3	8:57	8:56	8:55
707	Rotonda 1ª salida derecha dirección Segovia CL 600	0,2	12,9	68,1	8:57	8:56	8:55
714	Cruce giro izquierda dirección Mojados por VA-200	2,0	14,9	66,1	9:01	8:59	8:58
707	Giro izquierda por vía de servicio dirección La Pedraja de Portillo	6,6	21,5	59,5	9:12	9:10	9:08
710	Rotonda 1ª salida dirección La Pedraja de Portillo	0,6	22,1	58,9	9:14	9:11	9:09
706	Rotonda giro izquierda dirección La Pedraja de Portillo por VA 302	0,5	22,6	58,4	9:14	9:12	9:10
721	LA PEDRAJA DE PORTILLO	4,2	26,8	54,2	9:22	9:19	9:17
721	Giro derecha dirección Valdestillas por VA 303	0,2	27,0	54,0	9:22	9:20	9:17
710	Cruce N-601 de frente dirección Valdestillas por VP-9110	2,5	29,5	51,5	9:27	9:24	9:21
702	Paso puente estrecho PELIGRO	2,2	31,7	49,3	9:30	9:27	9:25
691	Paso bajo vía dirección Puente Duero por VP 9003	6,1	37,8	43,2	9:41	9:38	9:34
694	PUENTE DUERO	6,3	44,1	36,9	9:52	9:48	9:44
693	Giro derecha por camino empalme con CL 600	0,1	44,2	36,8	9:53	9:48	9:44
688	Giro izquierda dirección Valladolid	0,3	44,5	36,5	9:53	9:49	9:45
681	Rotonda 1ª salida dirección Valladolid por CL 610	0,3	44,8	36,2	9:54	9:49	9:45
687	Rotonda 3ª salida dirección Simancas	1,5	46,3	34,7	9:56	9:52	9:48
682	SIMANCAS	3,2	49,5	31,5	10:02	9:57	9:53
682	Rotonda 2ª salida de frente por CL 600	0,2	49,7	31,3	10:02	9:57	9:53
681	Rotonda 2ª salida de frente	0,8	50,5	30,5	10:04	9:59	9:54
691	Rotonda lado corto por camino Arroyo a Casco Histórico	0,8	51,3	29,7	10:05	10:00	9:56

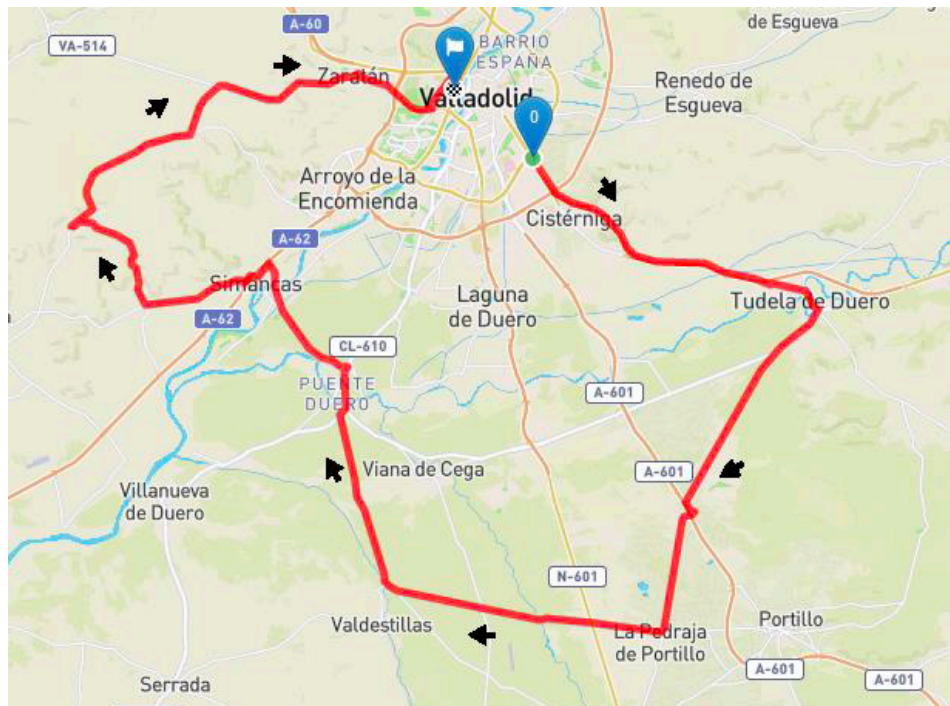
ALTITUD	ITINERARIO	DISTANCIA EN KMS.			HORARIOS PREVISTOS		
		PARC.	TOT.	FALT.	34	36	38
707	Giro derecha por calle Calzada	0,9	52,2	28,8	10:07	10:02	9:57
705	Rotonda giro izquierda dirección Geria	0,5	52,7	28,3	10:08	10:02	9:58
716	Giro derecha paso bajo autovía	0,2	52,9	28,1	10:08	10:03	9:58
719	Cruce giro izquierda dirección Geria por VP 5806	0,2	53,1	27,9	10:08	10:03	9:58
734	Giro derecha dirección Robladillo por VP 5803	3,7	56,8	24,2	10:15	10:09	10:04
775	ROBLADILLO	5,0	61,8	19,2	10:24	10:18	10:12
773	Cruce giro derecha dirección Valladolid por VP-5805	0,1	61,9	19,1	10:24	10:18	10:12
816	CIGUÑUELA	6,1	68,0	13,0	10:35	10:28	10:22
811	Cruce giro izquierda dirección Zaratán por VP-5805 PELIGRO	0,2	68,2	12,8	10:35	10:28	10:22
843	Cruce giro derecha dirección Valladolid por VA-514	2,1	70,3	10,7	10:39	10:32	10:26
752	ZARATÁN	4,4	74,7	6,3	10:46	10:39	10:32
741	Giro derecha dirección Valladolid	1,2	75,9	5,1	10:48	10:41	10:34
735	Rotonda de frente	0,4	76,3	4,7	10:49	10:42	10:35
708	Paso bajo autovía a Padre José Acosta	1,2	77,5	3,5	10:51	10:44	10:37
694	Rotonda lado largo a calle Mieses	1,5	79,0	2,0	10:54	10:46	10:39
692	Rotonda de frente	1,3	80,3	0,7	10:56	10:48	10:41
692	Rotonda giro a la derecha por calle Bálago	0,1	80,4	0,6	10:56	10:49	10:41
692	Giro derecha a calle Ramón Pradera	0,3	80,7	0,3	10:57	10:49	10:42
692	META calle Ramón Pradera - Feria de Muestras	0,3	81,0	0,0	10:57	10:50	10:42

DESVÍO DE VEHÍCULOS: 40 metros antes de meta lado izquierdo a parking Feria de Muestras

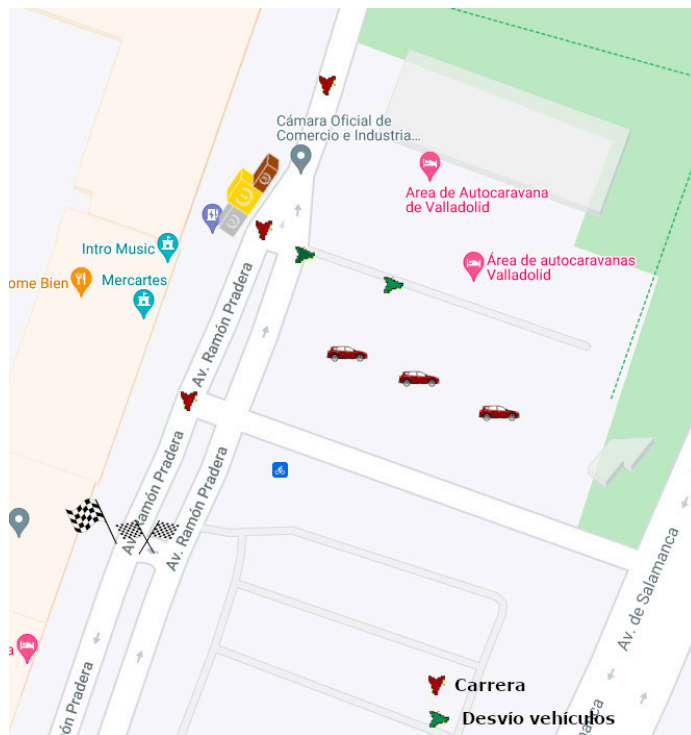
PERFIL



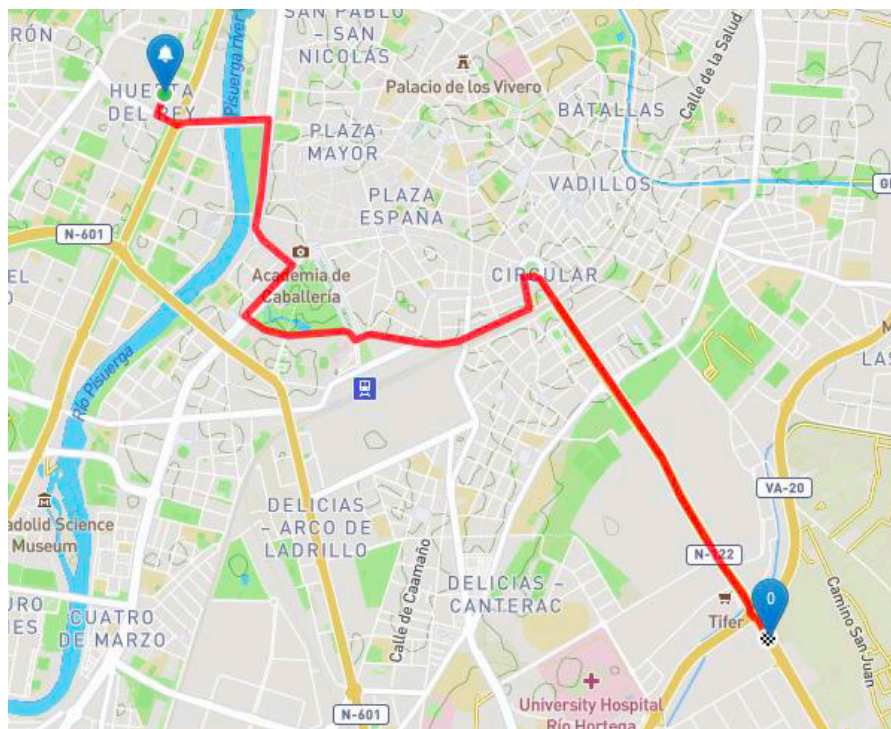
RECORRIDO



SALIDA/META



SALIDA NEUTRALIZADA



3
JULIO
2022

RUTA JUNIOR MASCULINO

VALLADOLID-VALLADOLID

119,7 KILÓMETROS

CONCENTRACIÓN Y FIRMA

Valladolid - Ramón Pradera en
Parking Feria de Muestras

De 10:40 a 11:10

LLAMADA CORREDORES

11:12

SALIDA NEUTRALIZADA

Ramón Pradera, Gloria Fuertes, San Ildefonso,
Pº Zorrilla, Pº Filipinos, Pza. Colon, La Estación,
Padre Claret, Pza. Circular, San Isidro, Estación
de Servicio Galp. Distancia 5,2 Kms.

11:15

Salida real

11:25

ALTITUD	ITINERARIO	DISTANCIA EN KMS.			HORARIOS PREVISTOS		
		PARC.	TOT.	FALT.	38	40	42
PROVINCIA DE VALLADOLID							
708	SALIDA Avda. de Soria frente gasolinera Galp	0,0	0,0	119,7	11:25	11:25	11:25
715	Rotonda 2ª salida de frente dirección Soria por A-11	1,1	1,1	118,6	11:26	11:26	11:26
721	Rotonda 2ª salida de frente dirección Soria por A-11	0,4	1,5	118,2	11:27	11:27	11:27
720	Bifurcación giro derecha a vía de servicio	6,7	8,2	111,5	11:37	11:37	11:36

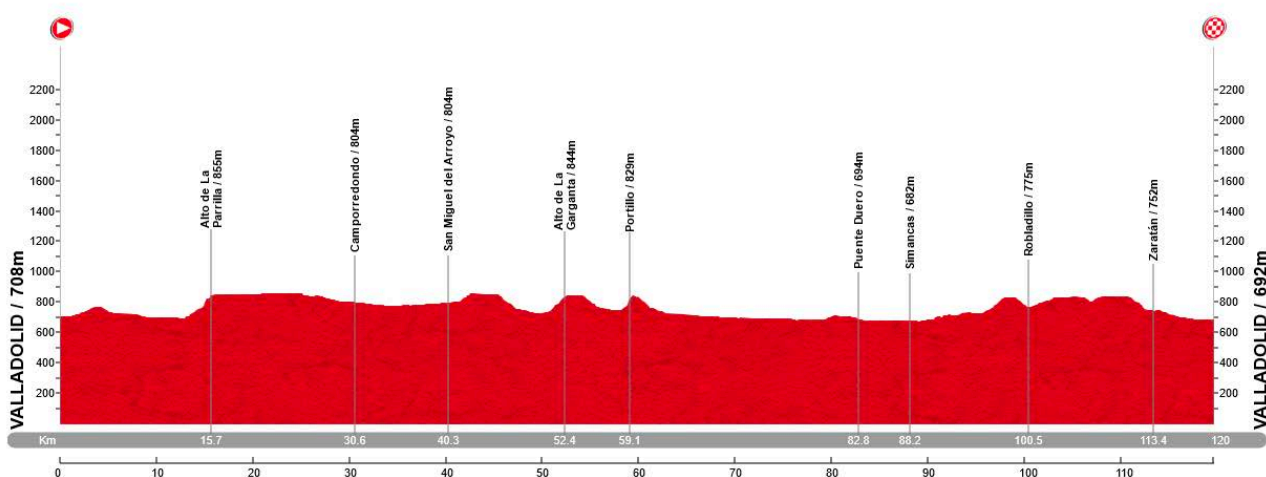
ALTITUD	ITINERARIO	DISTANCIA EN KMS.			HORARIOS PREVISTOS		
		PARC.	TOT.	FALT.	38	40	42
703	Rotonda 1ª salida derecha dirección Tudela de Duero	2,4	10,6	109,1	11:41	11:40	11:40
703	TUDELA DE DUERO por Av. Valladolid	0,2	10,8	108,9	11:42	11:41	11:40
701	Puente sobre río Duero	1,9	12,7	107,0	11:45	11:44	11:43
707	Rotonda de frente dirección La Parrilla por VP 2302	0,2	12,9	106,8	11:45	11:44	11:43
716	Comienza subida	0,3	13,2	106,5	11:45	11:44	11:43
855	Alto de la Parrilla	2,5	15,7	104,0	11:49	11:48	11:47
843	Cruce giro derecha dirección Camporredondo VP 2203	10,0	25,7	94,0	12:05	12:03	12:01
804	CAMPORREDONDO	4,9	30,6	89,1	12:13	12:10	12:08
786	Rotonda lado izquierdo VA 601 - PELIGRO señal en calzada	3,7	34,3	85,4	12:19	12:16	12:14
785	SANTIAGO DEL ARROYO	1,1	35,4	84,3	12:20	12:18	12:15
795	Cruce de frente - PELIGRO 4 señales en calzada	3,3	38,7	81,0	12:26	12:23	12:20
795	Señal en calzada PELIGRO	0,1	38,8	80,9	12:26	12:23	12:20
795	Señal en calzada PELIGRO	0,3	39,1	80,6	12:26	12:23	12:20
804	SAN MIGUEL DEL ARROYO	1,2	40,3	79,4	12:28	12:25	12:22
806	Cruce giro derecha dirección Cogeces de Iscar por VP 1203	0,6	40,9	78,8	12:29	12:26	12:23
834	Paso bajo autovía	1,1	42,0	77,7	12:31	12:28	12:25
737	COGECES DE ISCAR	7,1	49,1	70,6	12:42	12:38	12:35
737	Cruce giro derecha dirección Portillo por VP 1202	0,2	49,3	70,4	12:42	12:38	12:35
738	Rotonda derecha dirección Portillo VP 1202	0,4	49,7	70,0	12:43	12:39	12:36
739	Comienza subida	0,6	50,3	69,4	12:44	12:40	12:36
844	Alto de la Garganta	2,1	52,4	67,3	12:47	12:43	12:39
759	Cruce de frente a Portillo VP 1202 PELIGRO señal	4,3	56,7	63,0	12:54	12:50	12:46

ALTITUD	ITINERARIO	DISTANCIA EN KMS.			HORARIOS PREVISTOS		
		PARC.	TOT.	FALT.	38	40	42
754	PORTILLO	1,2	57,9	61,8	12:56	12:51	12:47
765	Cruce giro derecha dirección Segovia	0,4	58,3	61,4	12:57	12:52	12:48
767	Cruce de frente - comienza subida	0,1	58,4	61,3	12:57	12:52	12:48
829	Alto de Portillo, por empedrado	0,7	59,1	60,6	12:58	12:53	12:49
854	Giro izquierda	0,1	59,2	60,5	12:58	12:53	12:49
851	Giro derecha junto al Castillo por Av. del Castillo	0,1	59,3	60,4	12:58	12:53	12:49
846	Giro 180º dirección Segovia, bajada	0,2	59,5	60,2	12:58	12:54	12:50
766	Crce giro izquierda de 180º dirección Segovia por CL 601	1,5	61,0	58,7	13:01	12:56	12:52
767	Cruce giro derecha dirección La Pedraja de Portillo por VA 303	0,4	61,4	58,3	13:01	12:57	12:52
721	LA PEDRAJA DE PORTILLO	3,9	65,3	54,4	13:08	13:02	12:58
710	Cruce N-601 de frente dirección Valdestillas por VP-9110	2,9	68,2	51,5	13:12	13:07	13:02
702	Paso puente estrecho - PELIGRO	2,2	70,4	49,3	13:16	13:10	13:05
691	Paso bajo vía dirección Puente Duero por VP 9003	6,1	76,5	43,2	13:25	13:19	13:14
694	PUENTE DUERO	6,3	82,8	36,9	13:35	13:29	13:23
693	Giro derecha por camino empalme con CL 600	0,1	82,9	36,8	13:35	13:29	13:23
688	Giro izquierda dirección Valladolid	0,3	83,2	36,5	13:36	13:29	13:23
681	Rotonda 1ª salida dirección Valladolid por CL 610	0,3	83,5	36,2	13:36	13:30	13:24
687	Rotonda 3ª salida dirección Simancas	1,5	85,0	34,7	13:39	13:32	13:26
682	SIMANCAS	3,2	88,2	31,5	13:44	13:37	13:31
682	Rotonda 2ª salida de frente por CL 600	0,2	88,4	31,3	13:44	13:37	13:31
681	Rotonda 2ª salida de frente	0,8	89,2	30,5	13:45	13:38	13:32

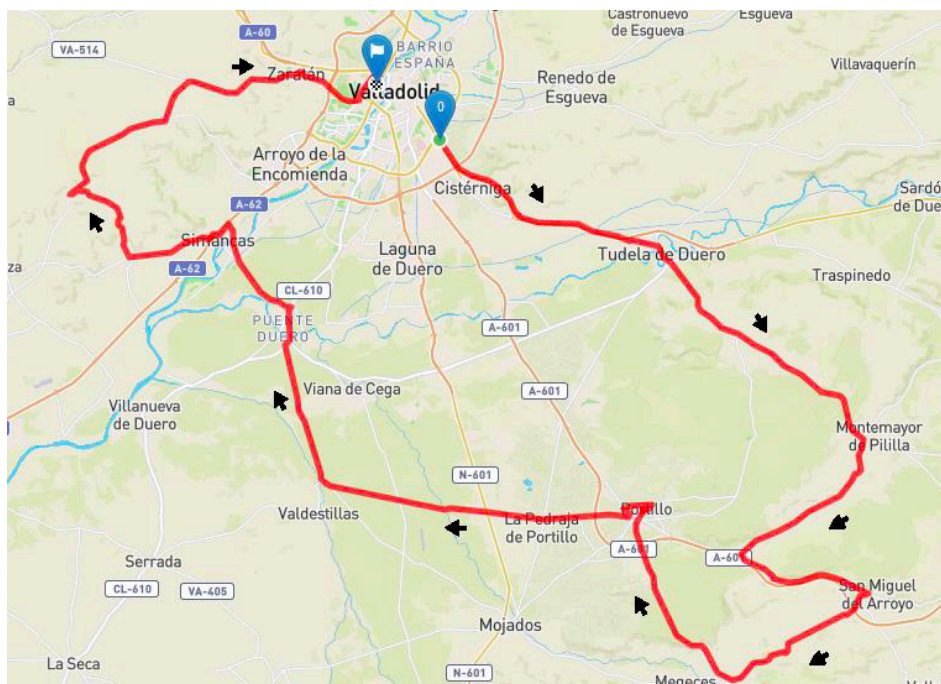
ALTITUD	ITINERARIO	DISTANCIA EN KMS.			HORARIOS PREVISTOS		
		PARC.	TOT.	FALT.	38	40	42
691	Rotonda lado corto, camino Arroyo a Casco Histórico	0,8	90,0	29,7	13:47	13:40	13:33
707	Giro derecha por calle Calzada	0,9	90,9	28,8	13:48	13:41	13:34
705	Rotonda giro izquierda dirección Geria	0,5	91,4	28,3	13:49	13:42	13:35
716	Giro derecha paso bajo autovía	0,2	91,6	28,1	13:49	13:42	13:35
719	Cruce giro izquierda dirección Geria por VP 5806	0,2	91,8	27,9	13:49	13:42	13:36
734	Giro derecha dirección Robladillo por VP 5803	3,7	95,5	24,2	13:55	13:48	13:41
775	ROBLADILLO	5,0	100,5	19,2	14:03	13:55	13:48
773	Cruce giro derecha dirección Valladolid por VP 5805	0,1	100,6	19,1	14:03	13:55	13:48
816	CIGUÑUELA	6,1	106,7	13,0	14:13	14:05	13:57
811	Cruce giro izquierda dirección Zaratán por VP 5805 PELIGRO	0,2	106,9	12,8	14:13	14:05	13:57
843	Cruce giro derecha dirección Valladolid por VA 514	2,1	109,0	10,7	14:17	14:08	14:00
752	ZARATÁN	4,4	113,4	6,3	14:24	14:15	14:07
741	Giro derecha dirección Valladolid	1,2	114,6	5,1	14:25	14:16	14:08
735	Rotonda de frente	0,4	115,0	4,7	14:26	14:17	14:09
708	Paso bajo autovía a Padre José Acosta	1,2	116,2	3,5	14:28	14:19	14:11
694	Rotonda lado largo a calle Mieses	1,5	117,7	2,0	14:30	14:21	14:13
692	Rotonda calle Sementera	1,3	119,0	0,7	14:32	14:23	14:15
692	Calle Balago	0,1	119,1	0,6	14:33	14:23	14:15
692	Giro derecha a Av. Ramón Pradera	0,3	119,4	0,3	14:33	14:24	14:15
692	META calle Ramón Pradera - Feria de Muestras	0,3	119,7	0,0	14:34	14:24	14:16

DESVÍO DE VEHÍCULOS: 40 metros antes de meta lado izquierdo a parking Feria de Muestras

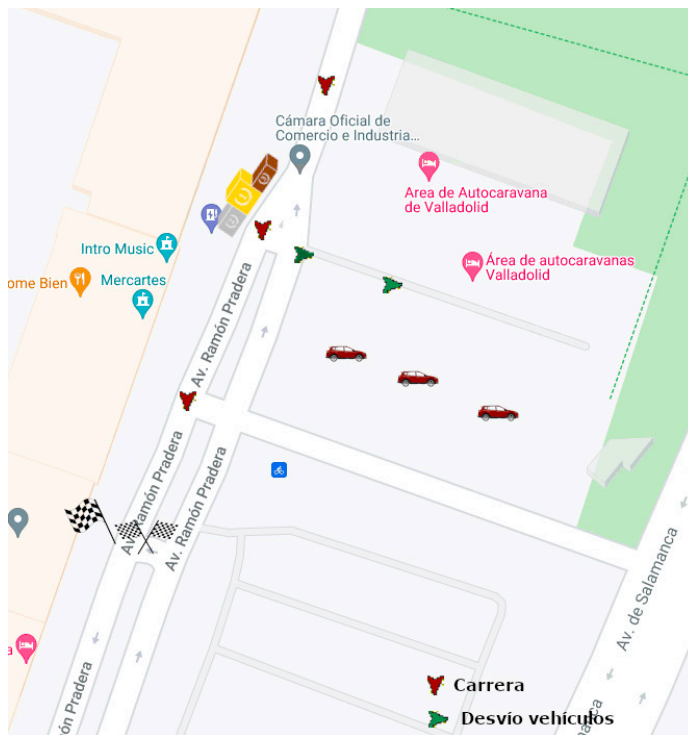
PERFIL



RECORRIDO



SALIDA/META



SALIDA NEUTRALIZADA

