

Pensar y vivir Valladolid



El espacio público, las plazas. El paisaje urbano, las calles, los detalles.
Criterios de uso de los espacios públicos.



Valladolid, 4 de noviembre de 2015

Pensar y vivir Valladolid



*“Lo diminuto de las partes impresiona más que la monumentalidad del conjunto. Ya no necesito los gestos ampulosos, que intentan abarcarlo todo, del héroe del teatro universal. **Yo soy un paseante**”*

Crónicas berlinesas, Joseph Roth



Paseo junto al Canal de Castilla



Ruinas de la catedral gótica

Pensar y vivir Valladolid



Espacios naturales y paisajes valiosos vinculados a los cursos de agua:

En torno a los cursos de agua es donde se articula la estructura paisajística más valiosa que cruza el Valladolid urbano y periurbano.



Río Pisuerga a la altura de SADA



Río Esgueva y al fondo el Canal del Duero

Pensar y vivir Valladolid



Espacios naturales y paisajes valiosos vinculados a los cursos de agua:

El Plan debe aprovechar todo el potencial de calidad urbana y ambiental que los recursos naturales le ofrecen.



Corredor verde del Esgueva a su paso por Valladolid



Canal del Duero

Pensar y vivir Valladolid




Espacios naturales y paisajes valiosos vinculados a los cursos de agua:

El Plan tiene un papel fundamental en la potenciación o anulación de “corredores verdes” ecológicamente viables. Éstos requieren: relieve, agua y vegetación.



Obra de fábrica (cruce del canal - Esgueva)



Uno de los caminos que llevan a Fuente El Sol

Pensar y vivir Valladolid

El espacio público: los parques más urbanos



Paseo junto al Esgueva



Palacio de la Ribera



La siesta eterna en el parque La Campa (Belén)

Pensar y vivir Valladolid

El espacio público: los grandes parques



Parque junto al paseo Ribera de Castilla



Parque de las Contiendas




Pensar y vivir Valladolid



El espacio público: los grandes itinerarios

Siempre asociados a cursos de agua, caminos rurales o infraestructuras en desuso (línea fcc Ariza).



Canal de Castilla (La Overuela)




Parque junto a la dársena del Canal de Castilla

Pensar y vivir Valladolid

El espacio público: los grandes itinerarios



Canal de Castilla a su paso por Valladolid



Pensar y vivir Valladolid

El espacio público: los grandes itinerarios



Canal del Duero a su paso por Valladolid



Parque de la Ribera del río Pisuerga

Pensar y vivir Valladolid

El espacio público: las plazas



Plaza de la Danza



Parque – plaza de la Magdalena



Plaza de Fabio Nelli

Pensar y vivir Valladolid

... y plazas que no lo son



Plaza de Aviator Gómez del Barco



Plaza de Luis Braille




Plaza de Juan Pablo II (Villa de Prado)

Pensar y vivir Valladolid

... y más plazas que requieren un proyecto para que den servicio a la gente

Mecano en construcción en plaza Rafael Cano




Plaza del Ocho

Pensar y vivir Valladolid



El espacio público: los viales estructurantes y los viales locales

Quinta cuerda: relaciona los nuevos desarrollos del Este



Calle Rector Hipólito Durán
(vial local bien proporcionado)

Pensar y vivir Valladolid



La ciudad y el área metropolitana: los grandes itinerarios comarcales



Ruta tren burra (Zaratán)



Canal del Duero y acequia (Laguna)



Pensar y vivir Valladolid

La ciudad y el área metropolitana: los grandes itinerarios comarcales



Cortados de Cabezón sobre el Pisuerga

El río como columna vertebral



Pensar y vivir Valladolid

El paisaje urbano: ideas

Iniciativas multidisciplinares para el embellecimiento del espacio público:

- ¿utilización de las medianerías como lienzos de soporte artístico o cultural?
- ¿qué hacemos con ellas?



Pensar y vivir Valladolid



El paisaje urbano:

Algunos rincones de especial valor a tener en cuenta



Pensar y vivir Valladolid



Ideas para abrir el debate:

- Interrelacionar el espacio público en dos escalas:
 - dentro del **área metropolitana** relacionando espacios de especial valor ambiental (interacción con la planificación urbanística de los municipios vecinos).
 - y en la **ciudad consolidada** mejorando el paisaje urbano entendido como un todo (accesibilidad universal, recorridos peatonales estructurantes, garantizando la continuidad del espacio público...).
- **Revalorización de las plazas existentes** consiguiendo espacios más tranquilos con un tratamiento singular de los rincones.
- **Paisaje urbano:** tratamiento de las medianerías y de las esquinas, revalorizar los detalles.

