

**Nº 101**  
C/ La victoria  
C/ San Sebastián  
REV:MAYO-2012



**Ayuntamiento de Valladolid**

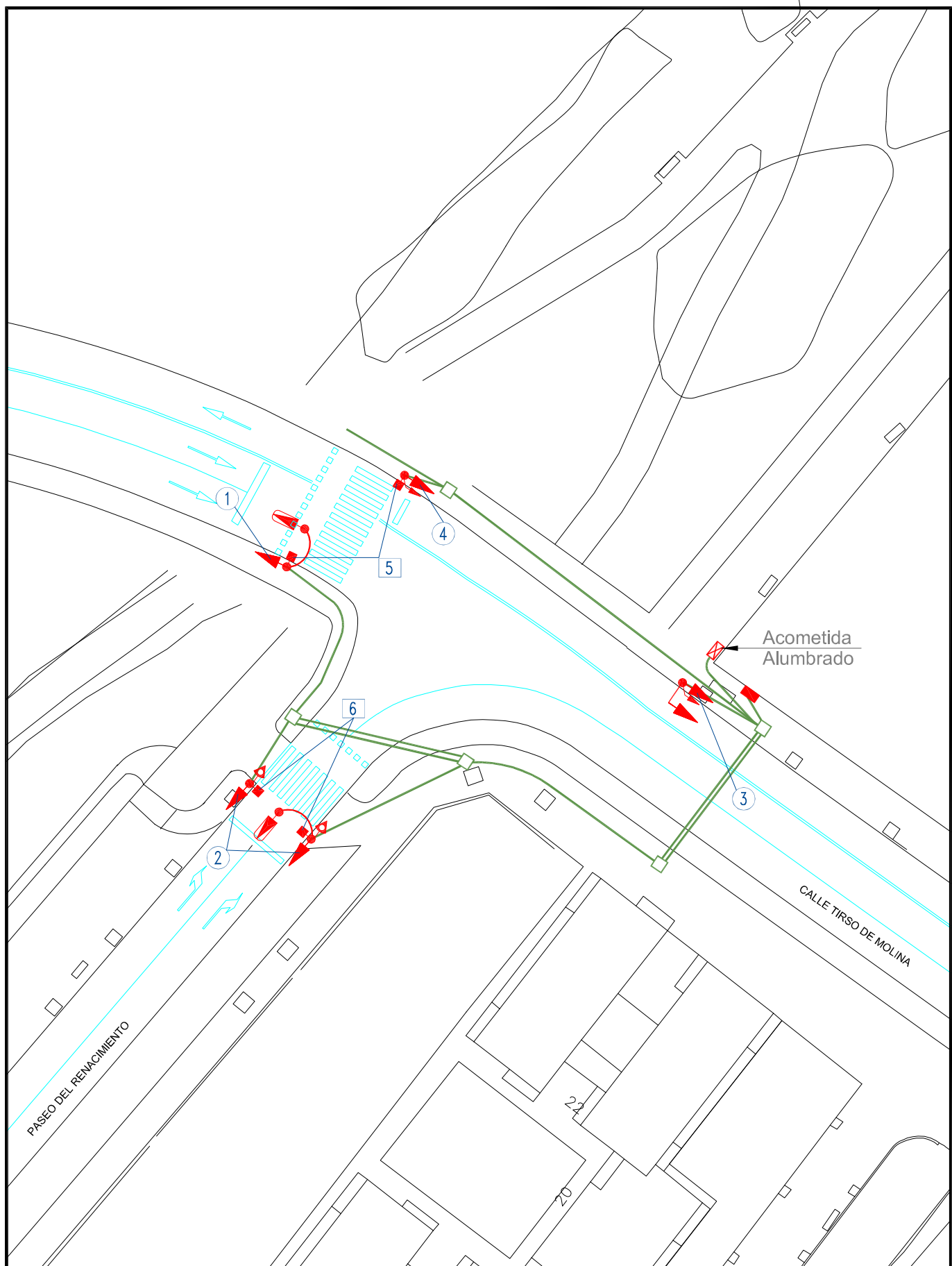
Area de Seguridad y Movilidad  
CENTRO DE MOVILIDAD URBANA

**INSTALACIONES SEMAFORICAS EXISTENTES**

**Intersección:** C/ La Victoria - C/ San Sebastián

**Escala:** 1/500

**Fecha:** ENERO 2015



**Nº 102**  
 Pº del renacimiento  
 C/ Tirso de Molina  
 REV:MAYO-2012



**Ayuntamiento de Valladolid**

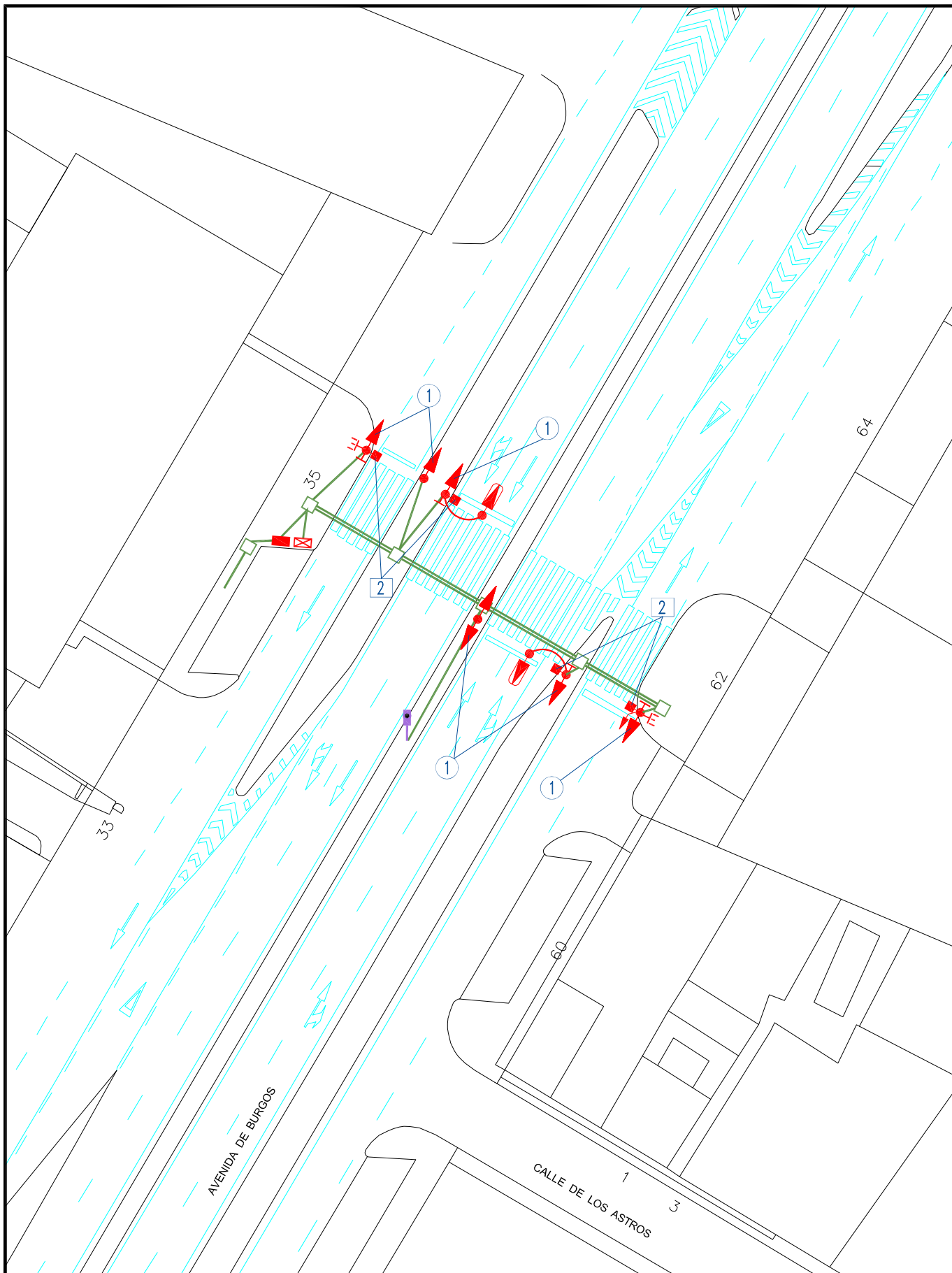
Area de Seguridad y Movilidad  
 CENTRO DE MOVILIDAD URBANA

**INSTALACIONES SEMAFORICAS EXISTENTES**

**Intersección:** Pº del Renacimiento - C/ Tirso de Molina

**Escala:** 1/500

**Fecha:** ENERO 2015



**Nº 103**  
 Avd. de Burgos  
 C/ los Astros  
 REV:MAYO-2012



**Ayuntamiento de Valladolid**

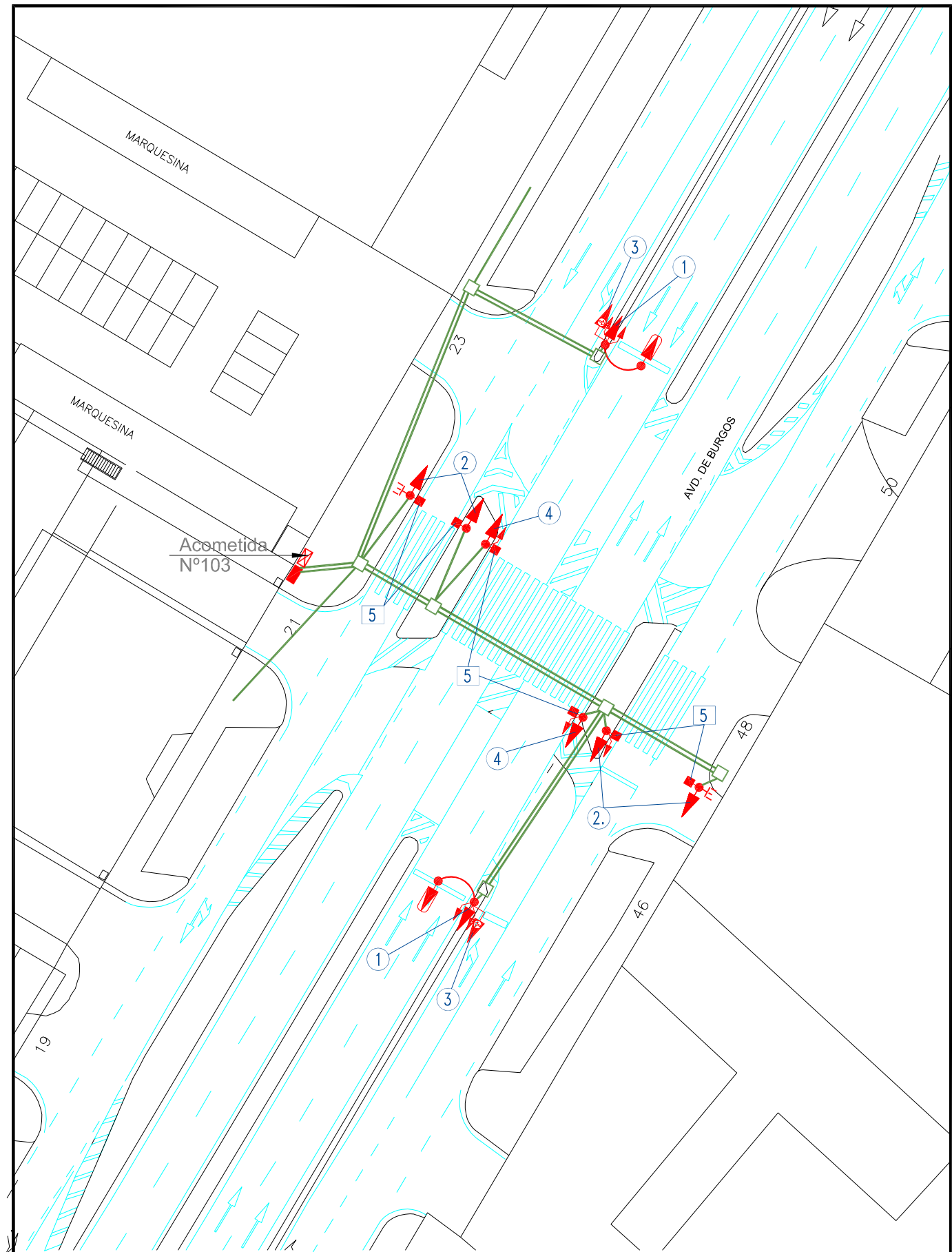
Area de Seguridad y Movilidad  
 CENTRO DE MOVILIDAD URBANA

**INSTALACIONES SEMAFORICAS EXISTENTES**

**Intersección: Avd. de Burgos - C/ de los Astros**

**Escala: 1/500**

**Fecha: ENERO 2015**



**Nº 104**  
 Avd. de Burgos nº48  
 REV:MAYO-2012



**Ayuntamiento de Valladolid**

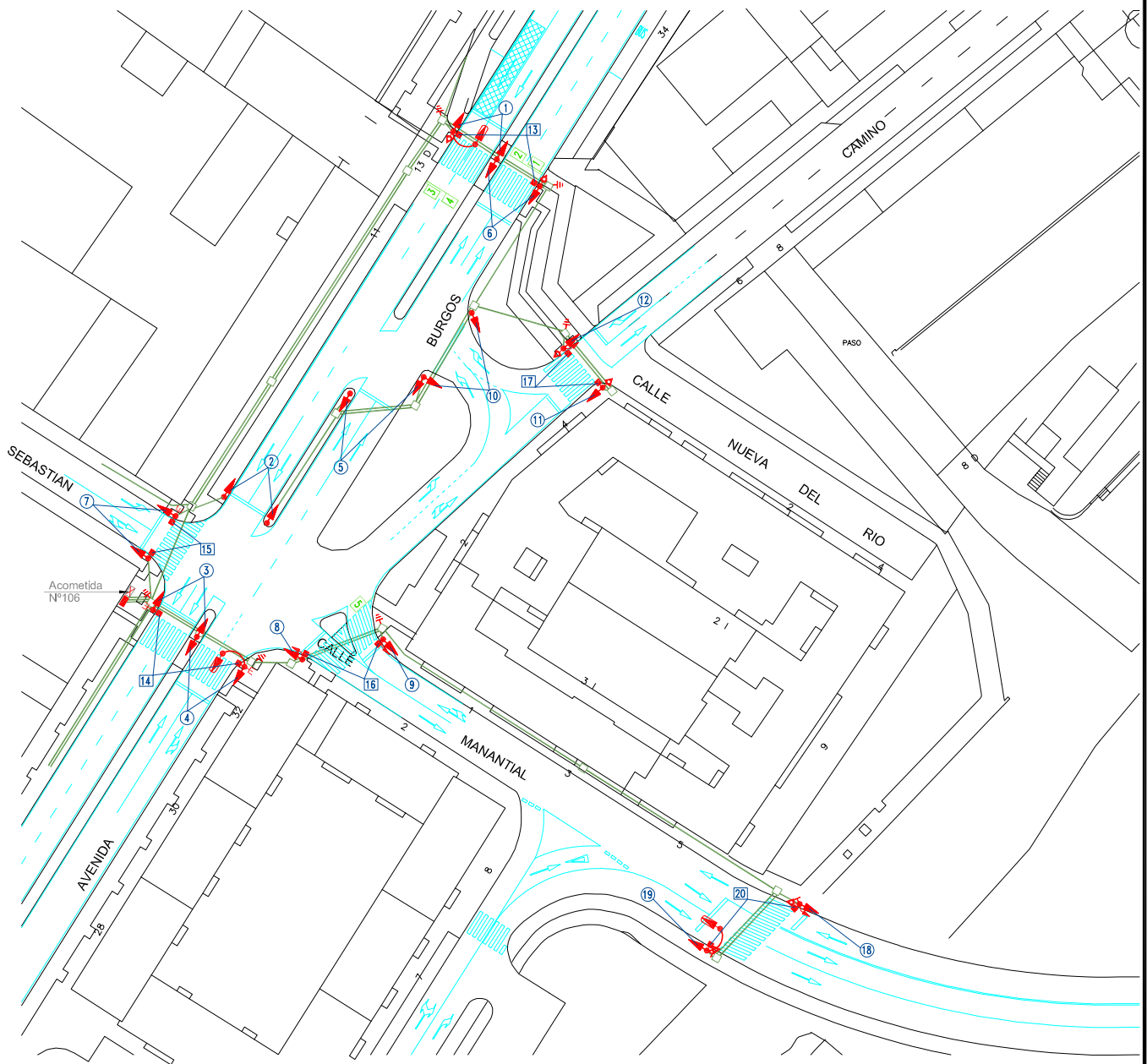
Area de Seguridad y Movilidad  
 CENTRO DE MOVILIDAD URBANA

**INSTALACIONES SEMAFORICAS EXISTENTES**

**Intersección: Avd. de Burgos nº 48**

**Escala: 1/500**

**Fecha: ENERO 2015**



**Nº 105**  
 Avd. Burgos  
 C/ San Sebastián  
 REV:MAYO-2014



**Ayuntamiento de Valladolid**

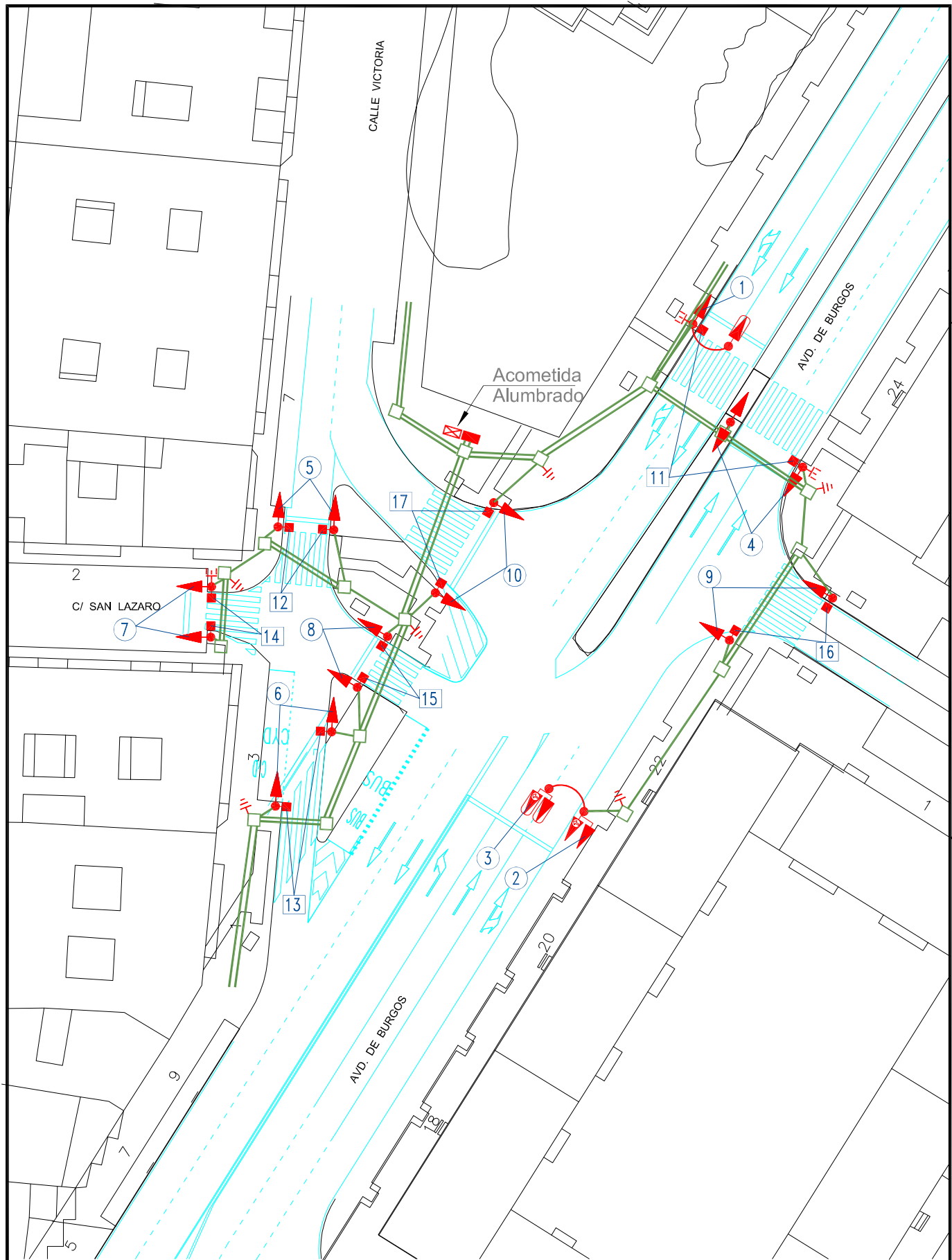
Area de Seguridad y Movilidad  
 CENTRO DE MOVILIDAD URBANA

**INSTALACIONES SEMAFORICAS EXISTENTES**

Intersección: Avd. de Burgos - C/ San Sebastián

Escala: 1/1000

Fecha: ENERO 2015



**Nº 106**  
 Avd. Burgos  
 C/ la Victoria  
 REV:NOVIEMBRE-2011



**Ayuntamiento de Valladolid**

Area de Seguridad y Movilidad  
 CENTRO DE MOVILIDAD URBANA

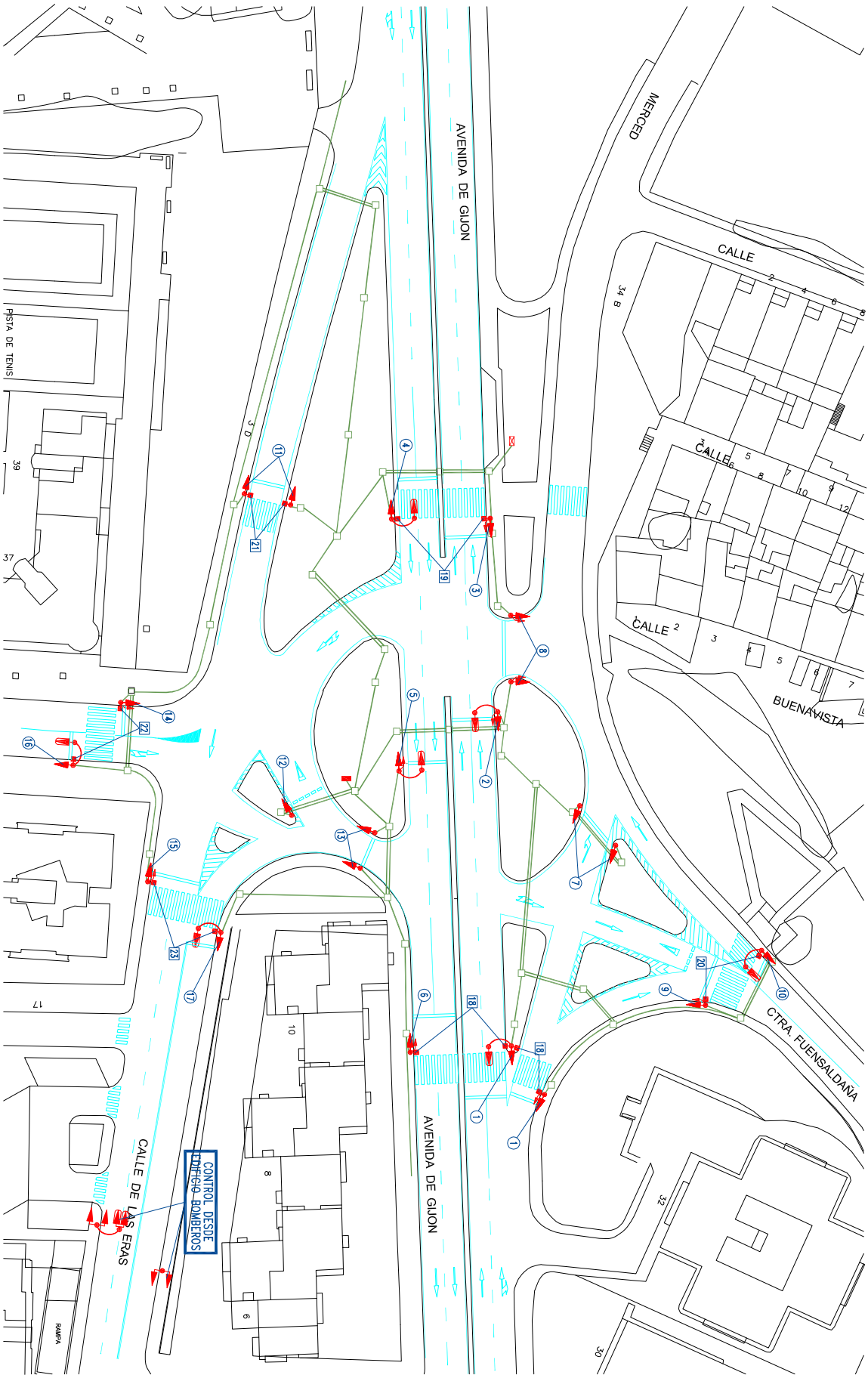
**INSTALACIONES SEMAFORICAS EXISTENTES**

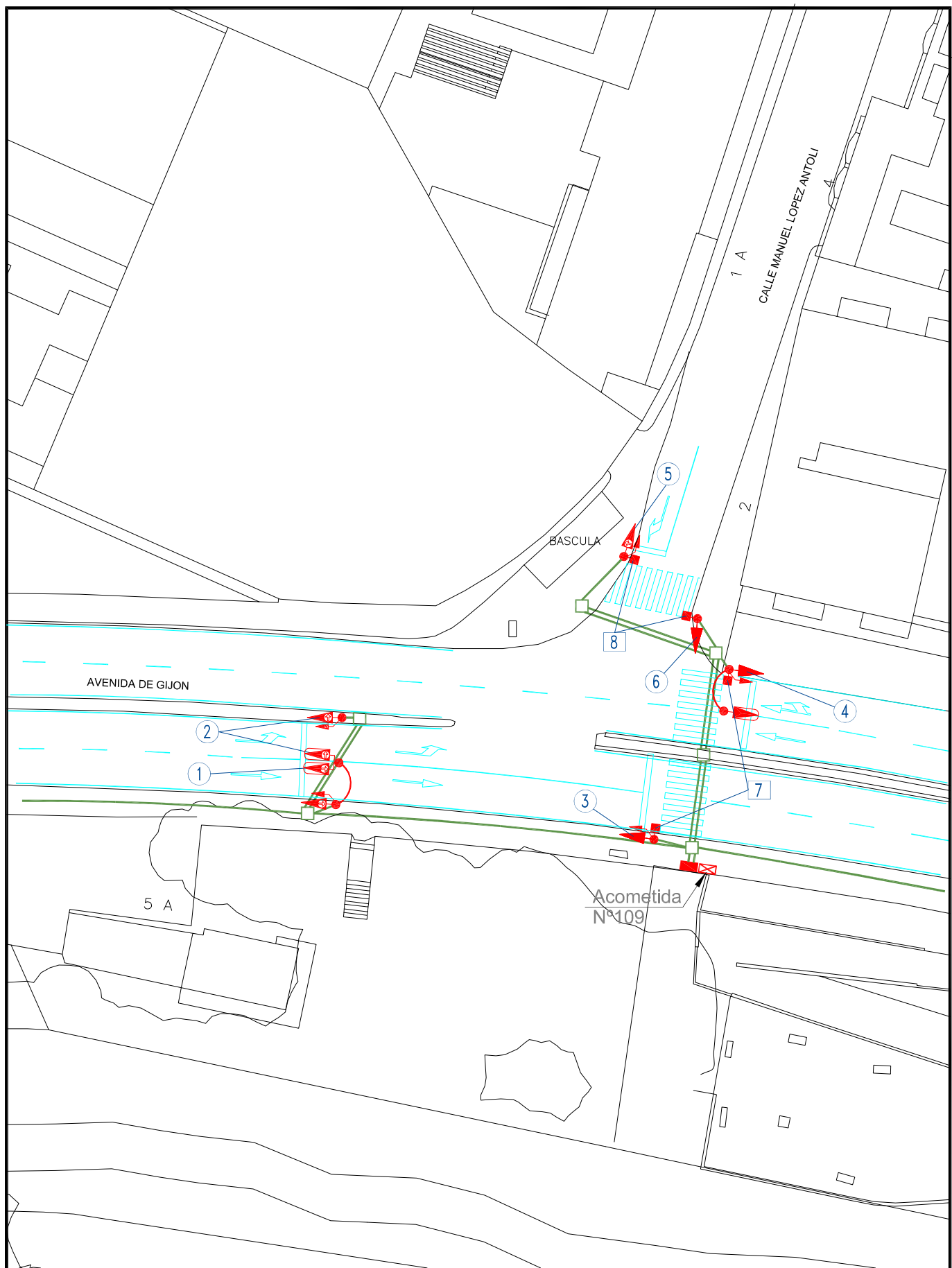
**Intersección: Avd. de Burgos - C/ la Victoria**

**Escala: 1/500**

**Fecha: ENERO 2015**







**Nº 108**  
 Avd. de Gijón  
 C/ Manuel Lopez Ant.  
 REV:MAYO-2012



**Ayuntamiento de Valladolid**

Area de Seguridad y Movilidad  
 CENTRO DE MOVILIDAD URBANA

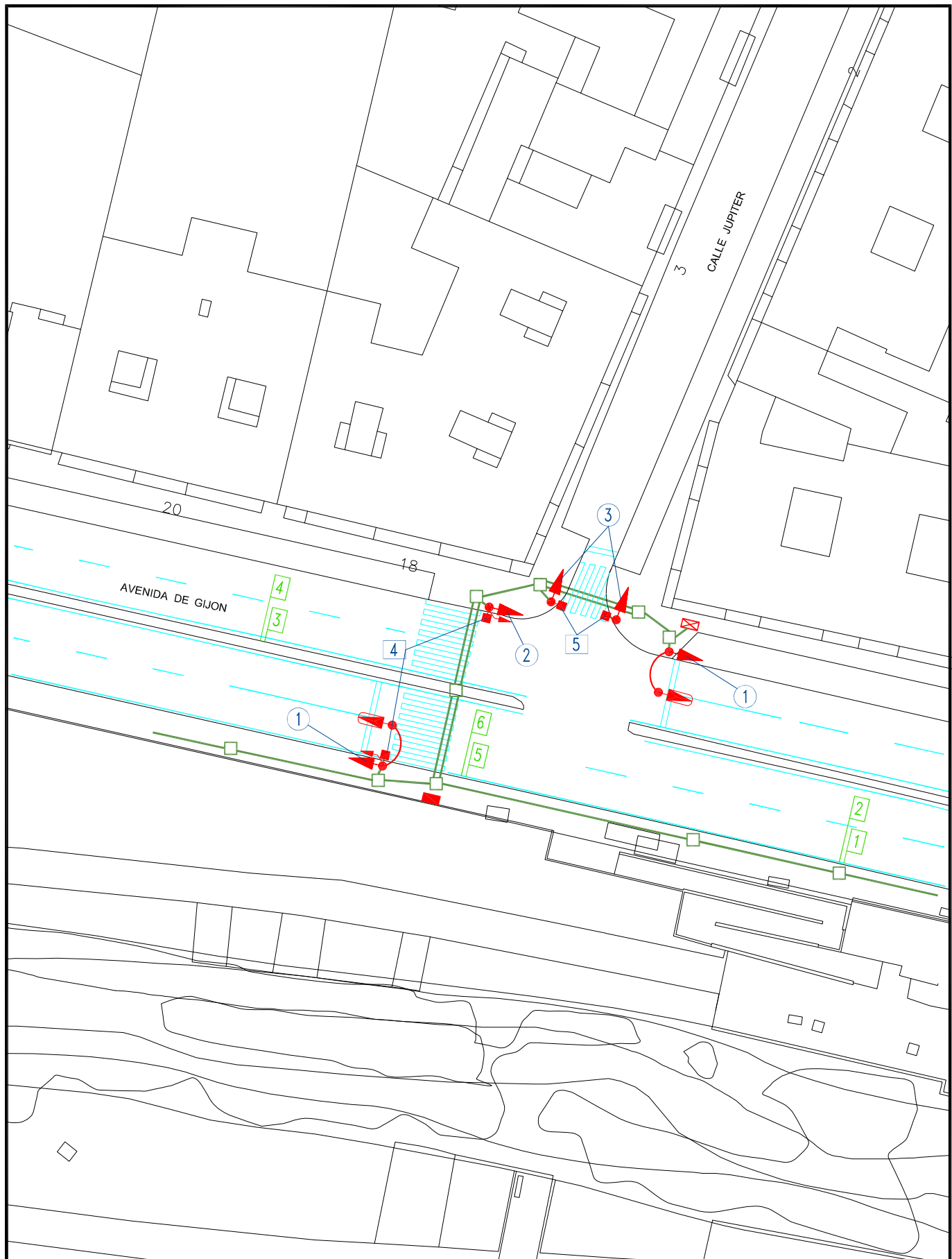
**INSTALACIONES SEMAFORICAS EXISTENTES**

Intersección: Avd. de Gijón - C/ Manuel Lopez Antoli

Escala: 1/500

Fecha: ENERO 2015





**Nº 109**  
 Avd. de Gijón  
 C/ Jupiter  
 REV:MAYO-2012



**Ayuntamiento de Valladolid**

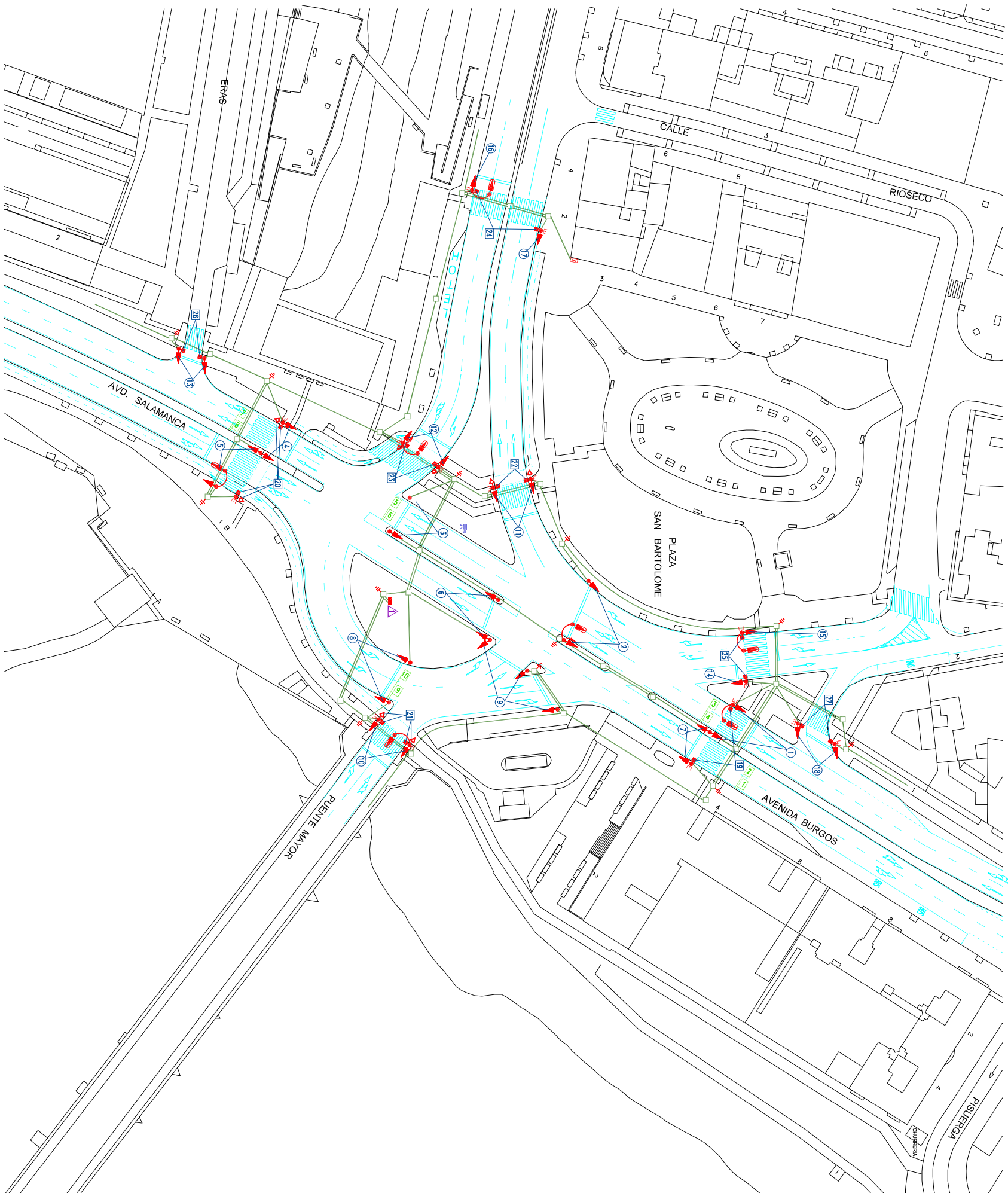
Area de Seguridad y Movilidad  
 CENTRO DE MOVILIDAD URBANA

**INSTALACIONES SEMAFORICAS EXISTENTES**

Intersección: Avd. de Gijón - C/ Jupiter

Escala: 1/500

Fecha: ENERO 2015



**Ayuntamiento de Valladolid**

Area de Seguridad y Movilidad  
CENTRO DE MOVILIDAD URBANA

**INSTALACIONES SEMAFORICAS EXISTENTES**

Intersección: Plaza San Bartolome

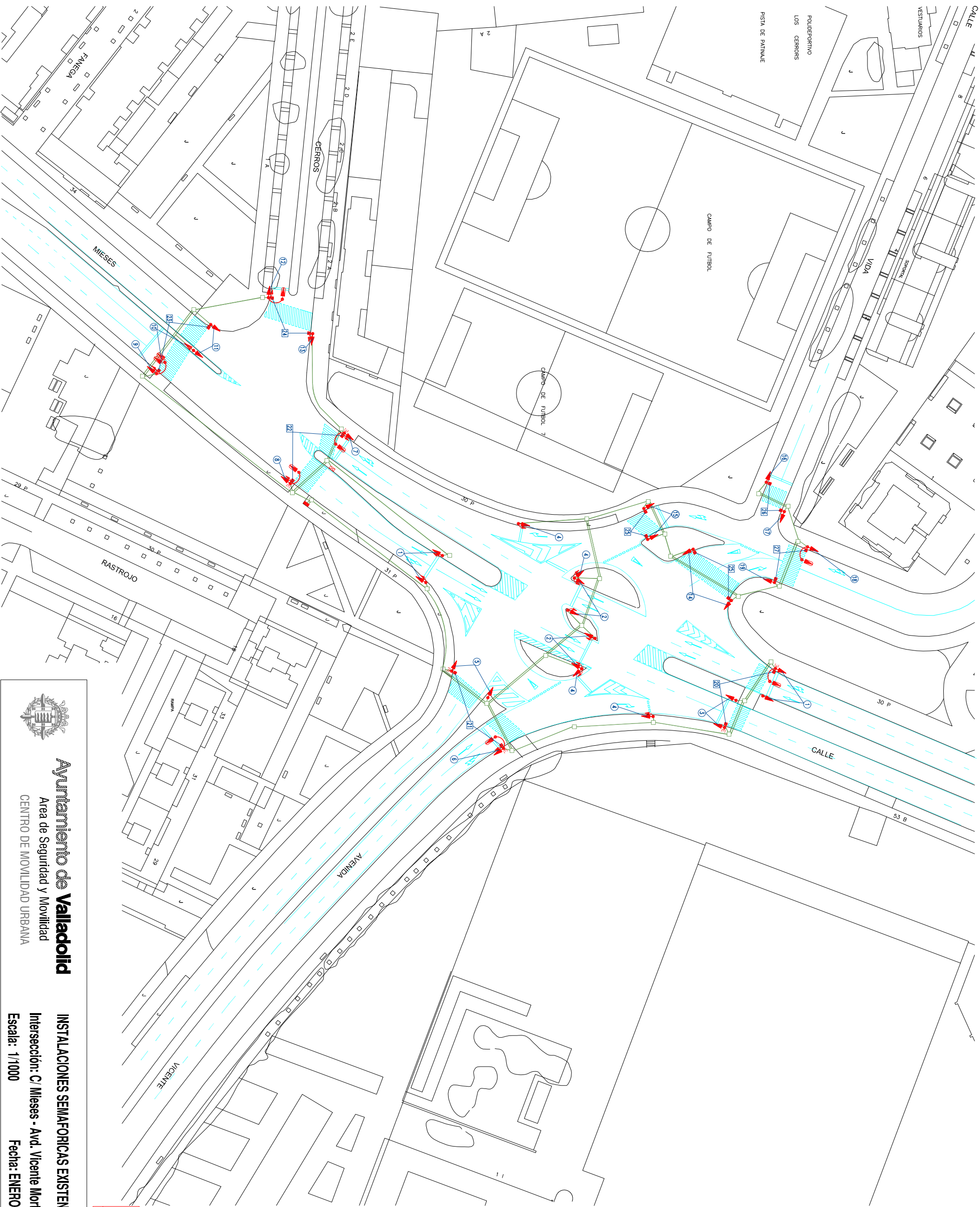
Escala: 1/1000

Fecha: ENERO 2015

**Nº 110**

Pza. San Bartolome

REV.MAYO-2012



Ayuntamiento de Valladolid

Area de Seguridad y Movilidad  
CENTRO DE MOVILIDAD URBANA

INSTALACIONES SEMAFORICAS EXISTENTES

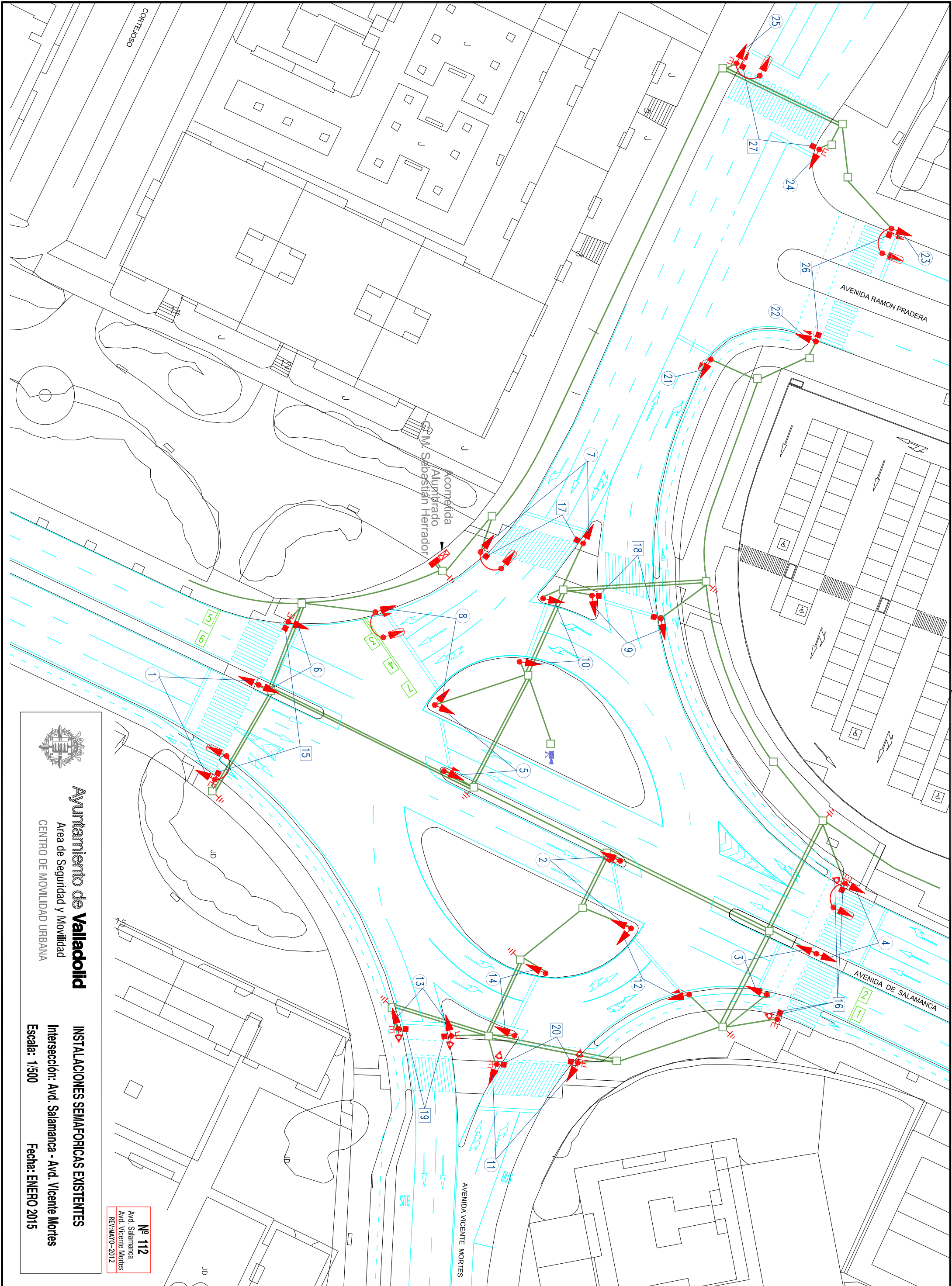
Intersección: C/ Mises - Avd. Vicente Mortes

Escala: 1/1000

Fecha: ENERO 2015

Nº 111  
C/ Mises  
Avd. Vicente Mortes  
REVISADO-2012





Nº 112  
Avd. Salamanca  
Avd. Vicente Morales  
REVISADO-2012



**Ayuntamiento de Valladolid**  
Area de Seguridad y Movilidad  
CENTRO DE MOVILIDAD URBANA

**INSTALACIONES SEMAFORICAS EXISTENTES**

Intersección: Avd. Salamanca - Avd. Vicente Morales

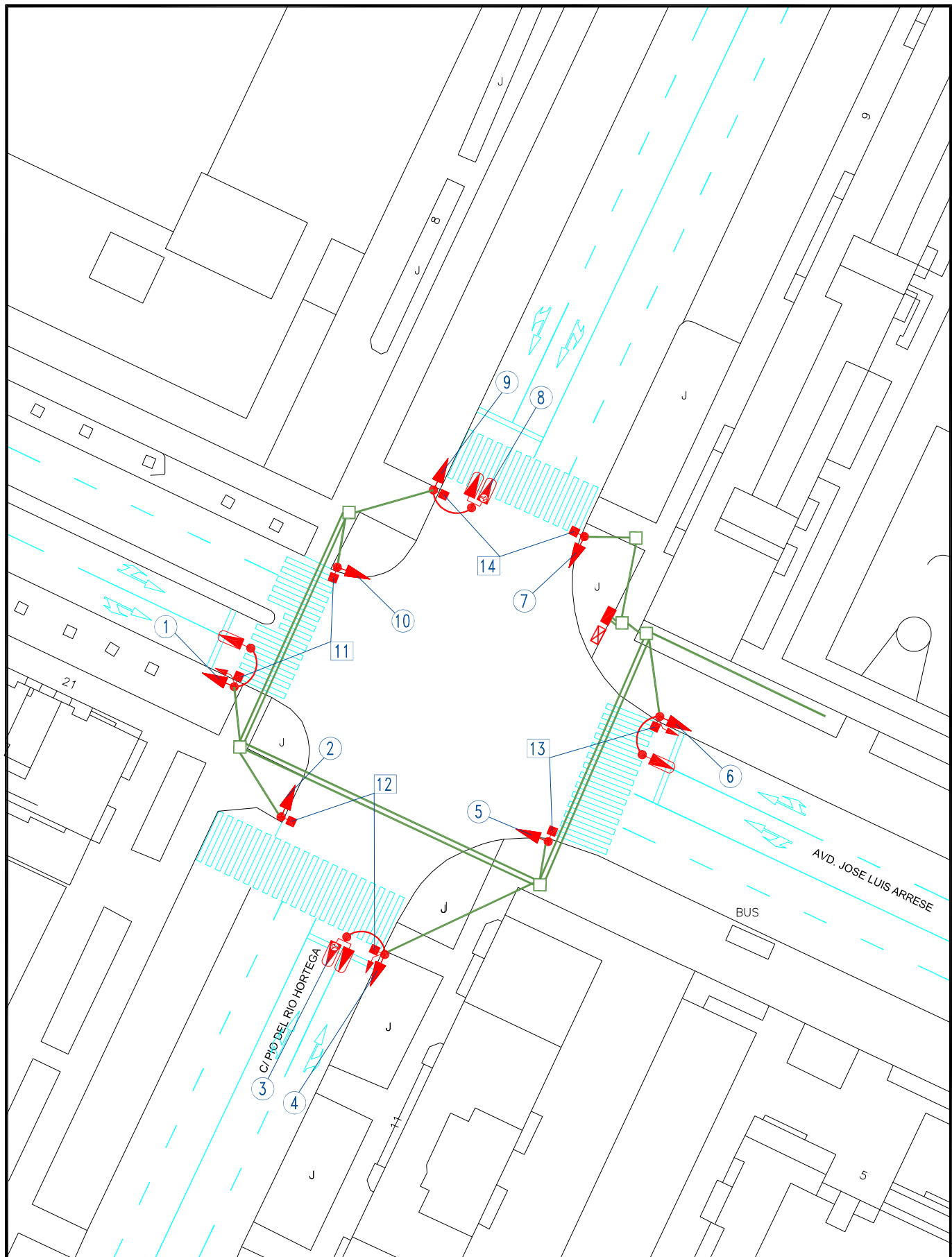
Escala: 1/500

Fecha: ENERO 2015









**Nº 115**  
 Avd. Jose Luis Arrese  
 C/ Pio del Rio Horteaga  
 REV:MAYO-2012



**Ayuntamiento de Valladolid**

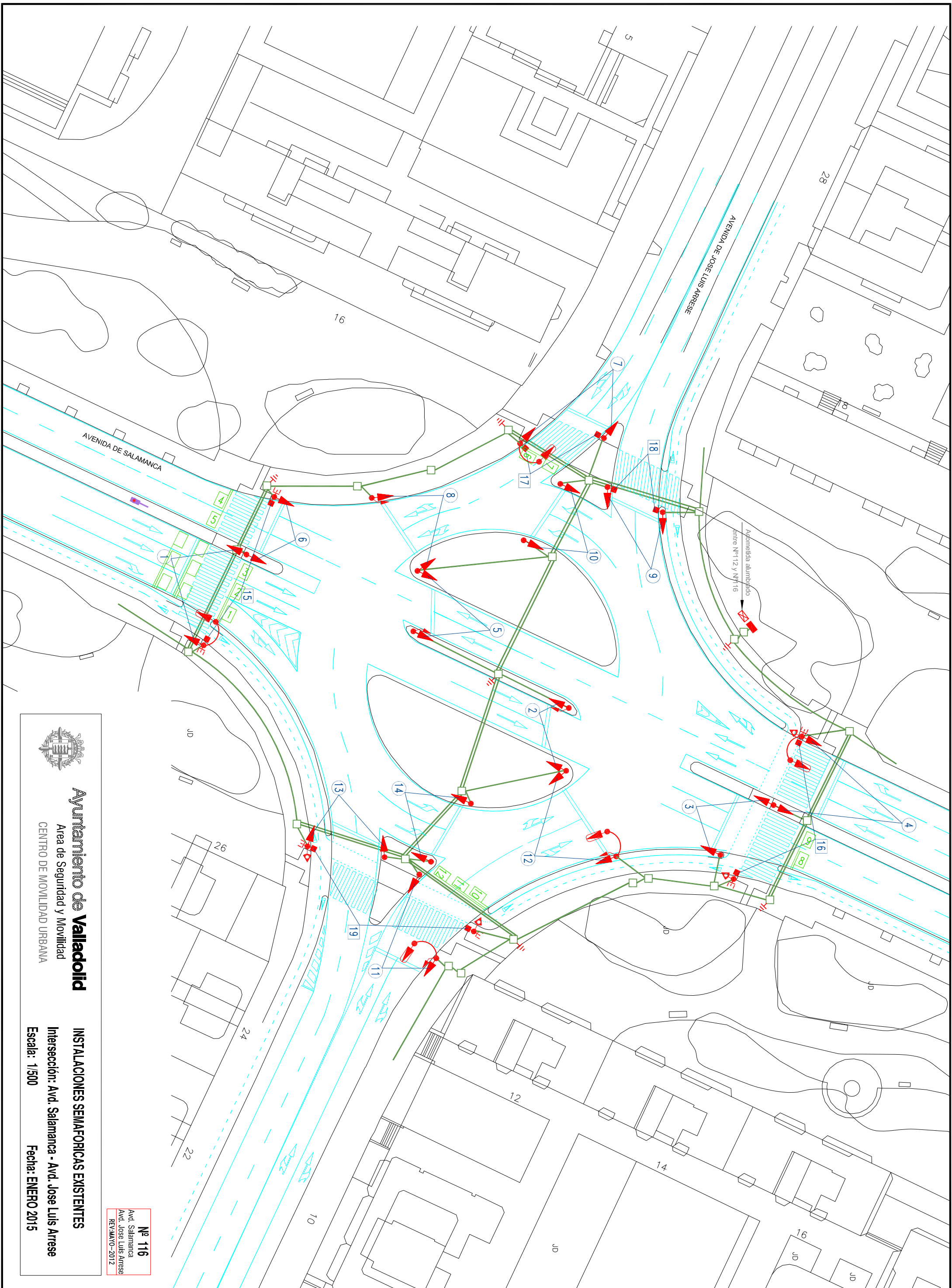
Area de Seguridad y Movilidad  
 CENTRO DE MOVILIDAD URBANA

**INSTALACIONES SEMAFORICAS EXISTENTES**

**Intersección: Avd. Jose Luis arrese - C/ Pio del Rio Horteaga**

**Escala: 1/500**

**Fecha: ENERO 2015**



**Nº 116**  
 Avd. Salamanca  
 Avd. José Luis Arrese  
 REV.MAYO-2012



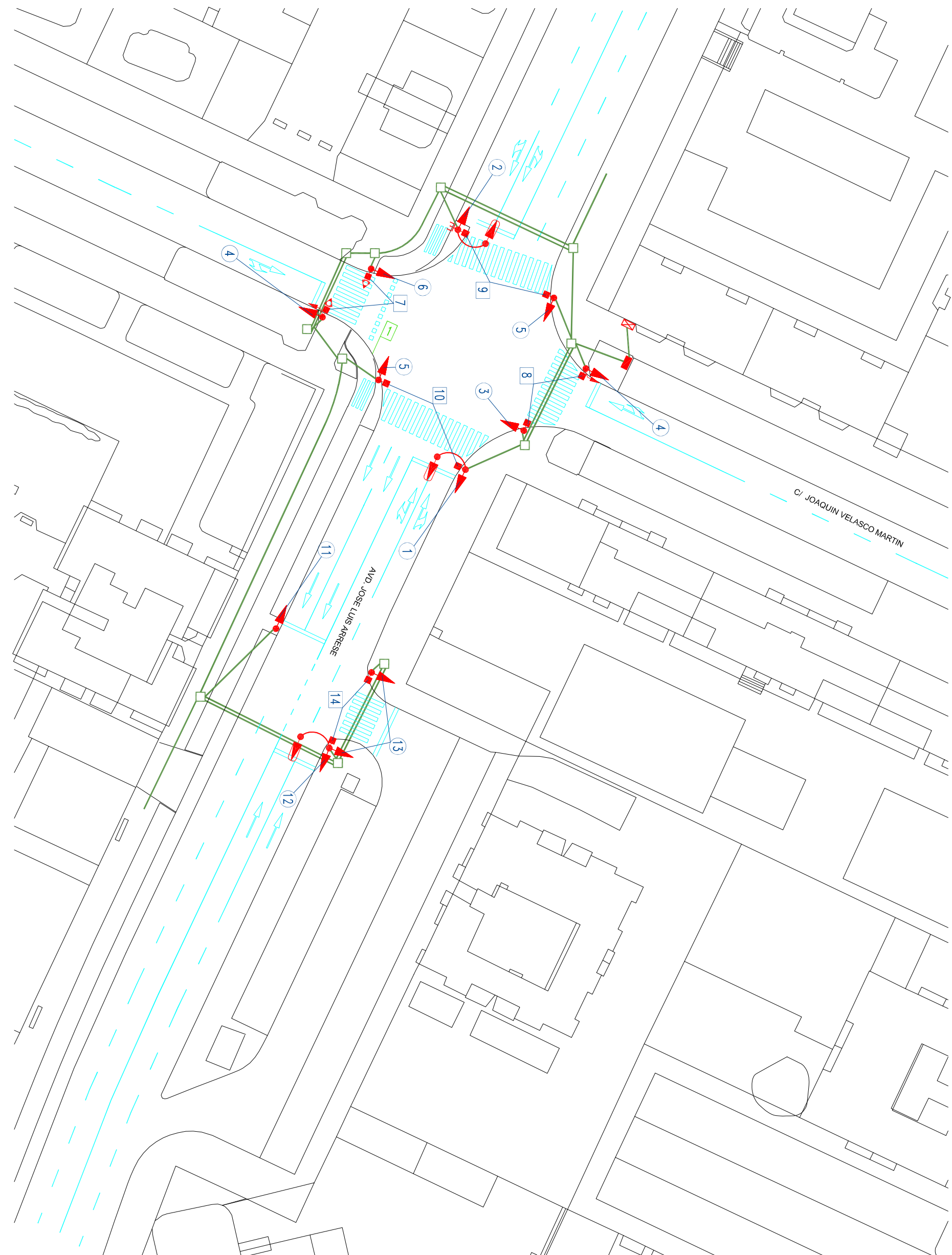
**Ayuntamiento de Valladolid**  
 Área de Seguridad y Movilidad  
 CENTRO DE MOVILIDAD URBANA

**INSTALACIONES SEMAFÓRICAS EXISTENTES**

**Intersección: Avd. Salamanca - Avd. José Luis Arrese**

**Escala: 1/500**

**Fecha: ENERO 2015**



Nº 117  
Avd. José Luis Arrese  
C/ Joaquín Velasco M.  
REV: DICIEMBRE - 2012



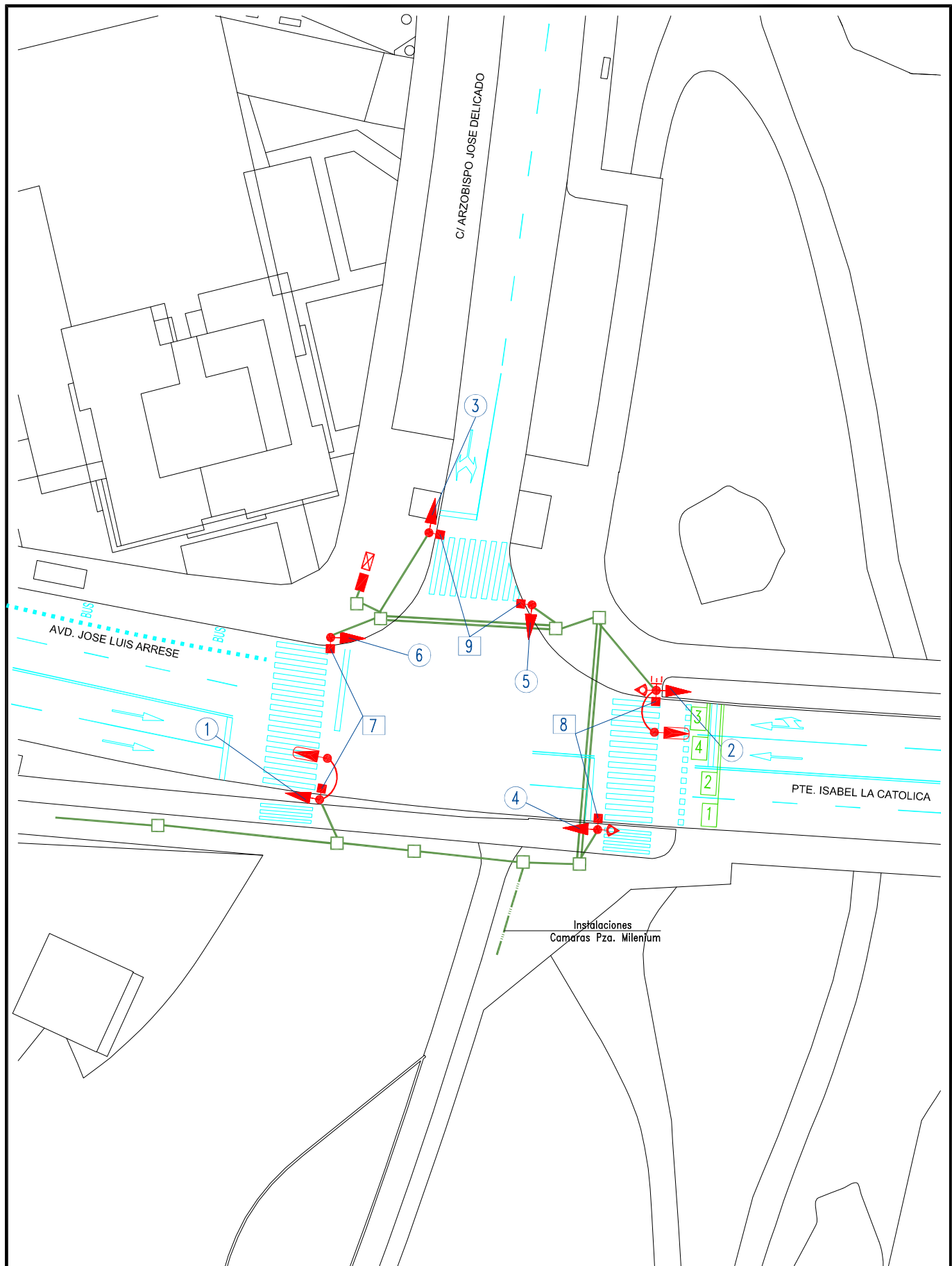
**Ayuntamiento de Valladolid**  
Área de Seguridad y Movilidad  
CENTRO DE MOVILIDAD URBANA

**INSTALACIONES SEMAFORICAS EXISTENTES**

Intersección: Avd. José Luis Arrese - C/ Joaquín Velasco M.

Escala: 1/500

Fecha: ENERO 2015



**Nº 118**  
 Avd. Jose Luis Arrese  
 C/ Arz. Jose Delicado  
 REV:MAYO-2012



**Ayuntamiento de Valladolid**

Area de Seguridad y Movilidad  
 CENTRO DE MOVILIDAD URBANA

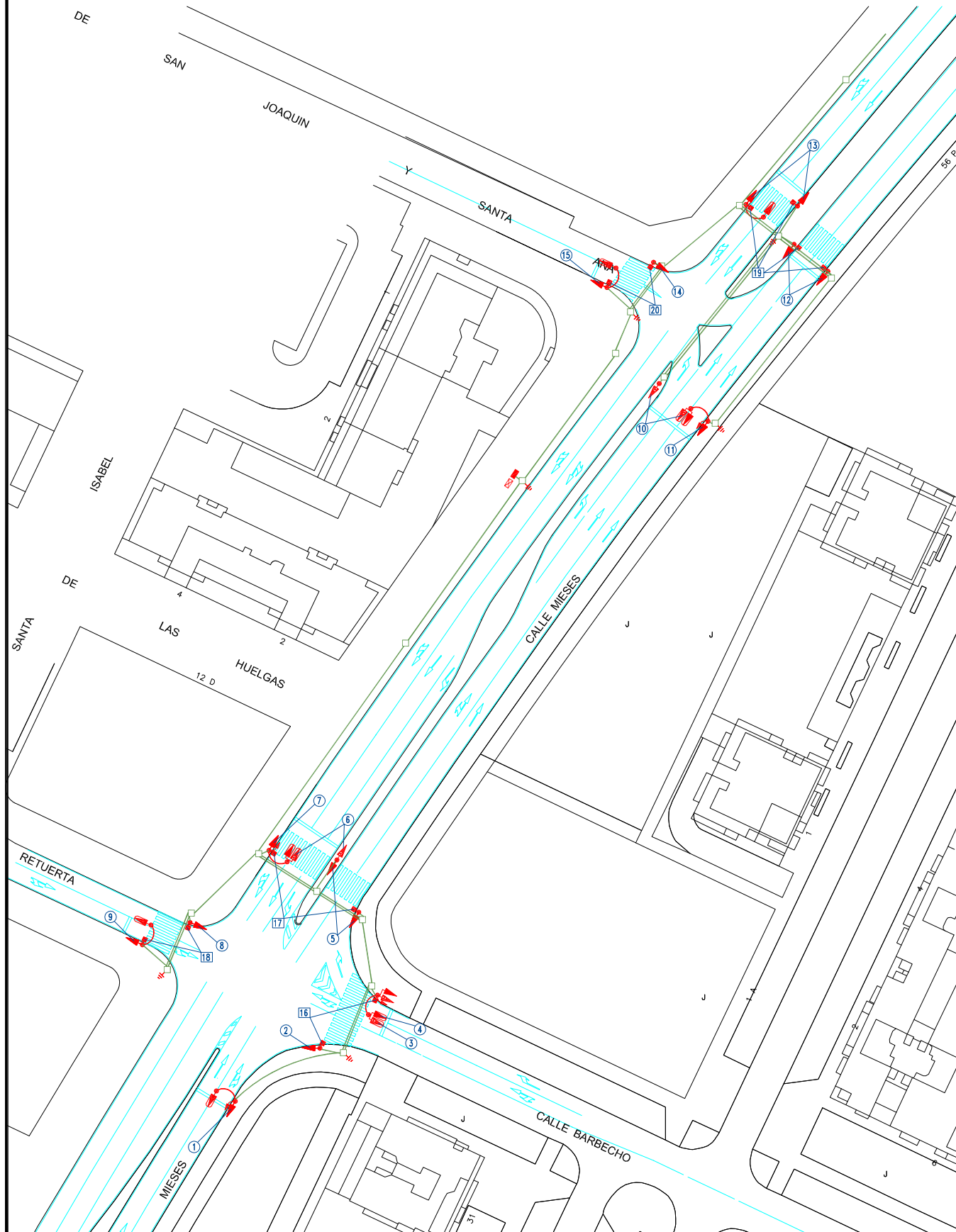
**INSTALACIONES SEMAFORICAS EXISTENTES**

**Intersección: Avd. Jose Luis Arrese - C/ Arz. Jose Delicado**

**Escala: 1/500**

**Fecha: ENERO 2015**





**Nº 119**  
 C/ Mieses  
 C/ Barbecho  
 REV:MAYO-2012



**Ayuntamiento de Valladolid**

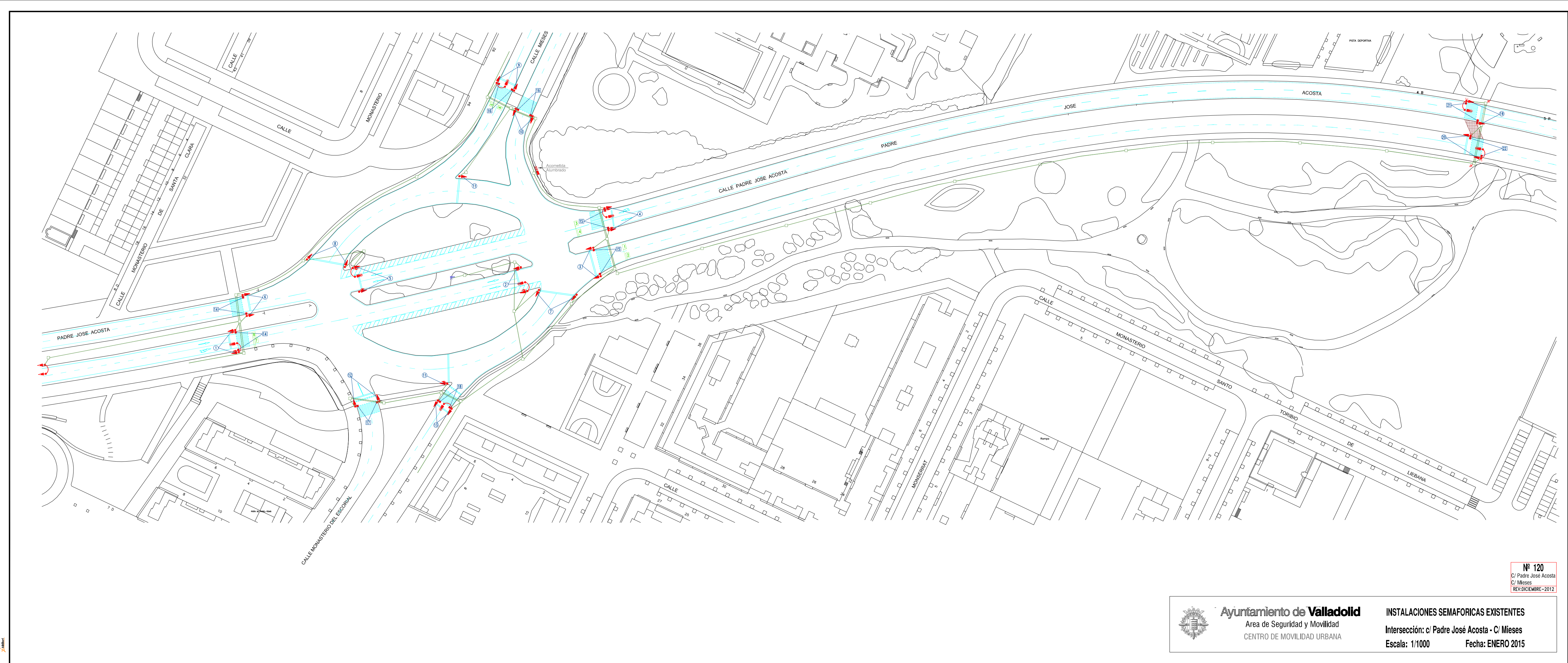
Area de Seguridad y Movilidad  
 CENTRO DE MOVILIDAD URBANA

**INSTALACIONES SEMAFORICAS EXISTENTES**

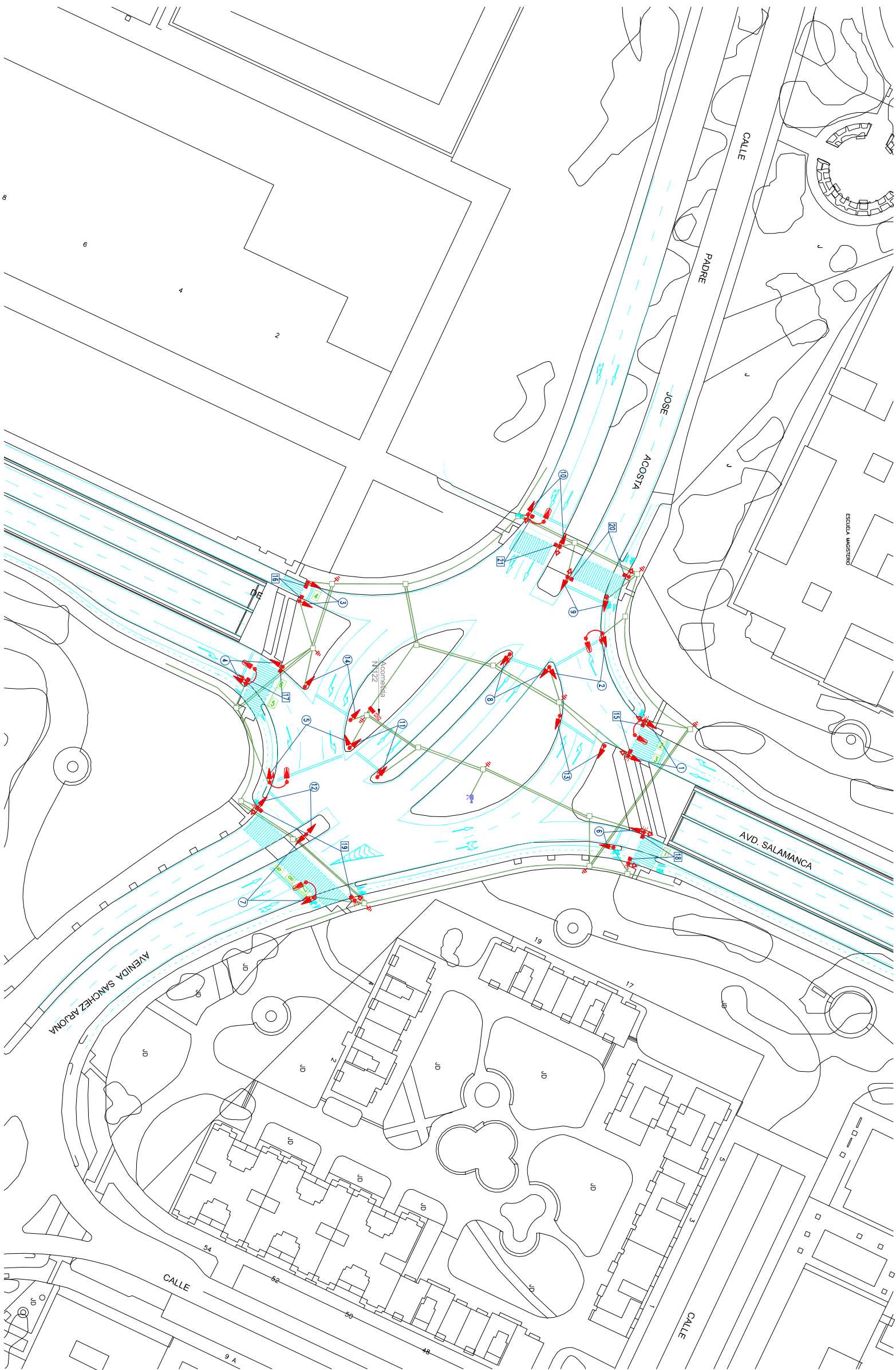
**Intersección: C/ Mieses - C/ Barbecho**

**Escala: 1/1000**

**Fecha: ENERO 2015**







Nº 121  
Avd. Salamanca  
Avd. Sanchez Arjona  
REVISADO-2012



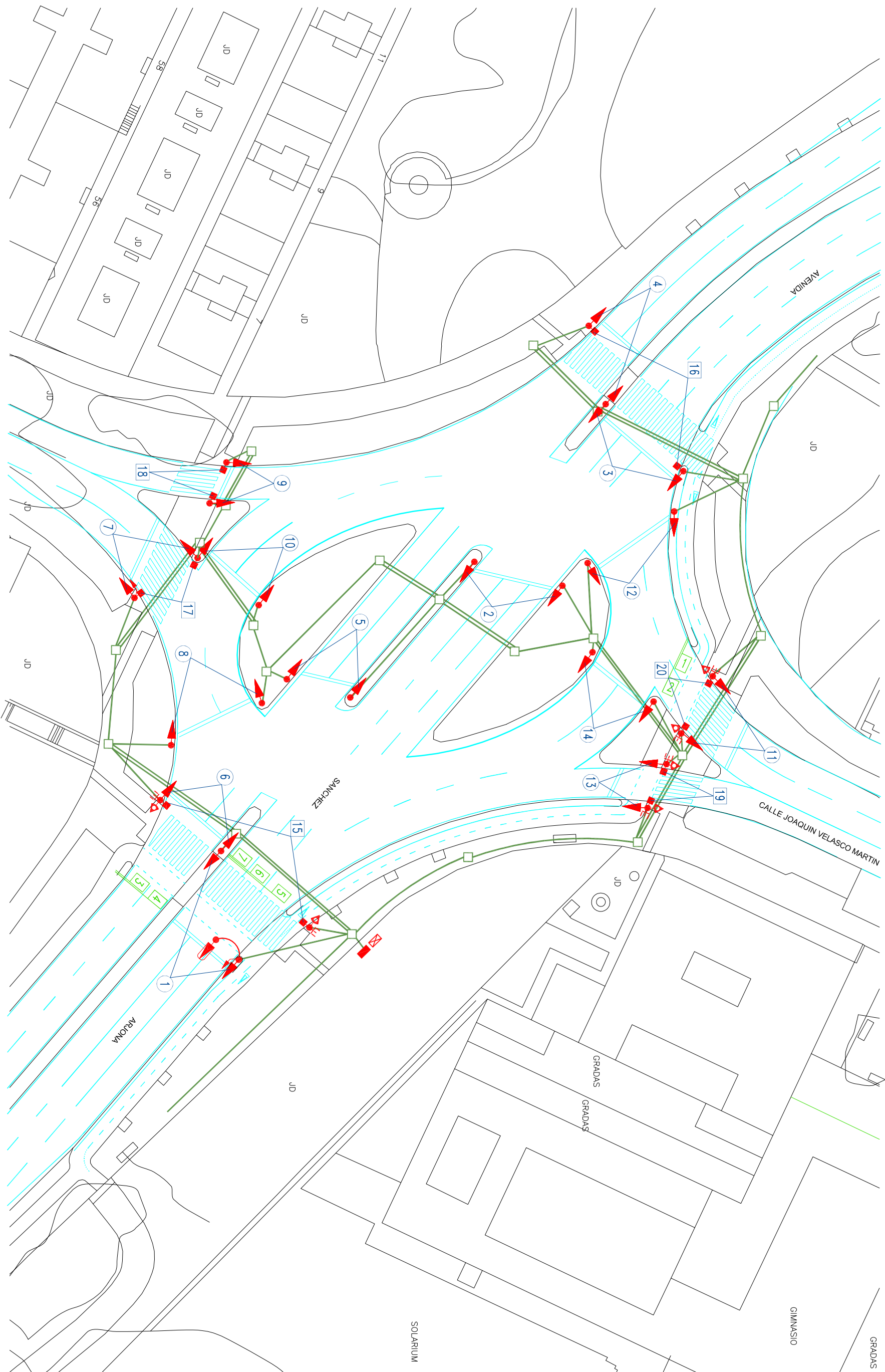
Ayuntamiento de Valladolid  
Area de Seguridad y Movilidad  
CENTRO DE MOVILIDAD URBANA

INSTALACIONES SEMAFORICAS EXISTENTES

Intersección: Avd. Salamanca - Avd. Sanchez Arjona

Escala: 1/1000

Fecha: ENERO 2015



Nº 122  
Avda. Sanchez Arjona  
C/ Joaquín Velasco M.  
REVISADO-2012



Ayuntamiento de **Valladolid**

Area de Seguridad y Movilidad  
CENTRO DE MOVILIDAD URBANA

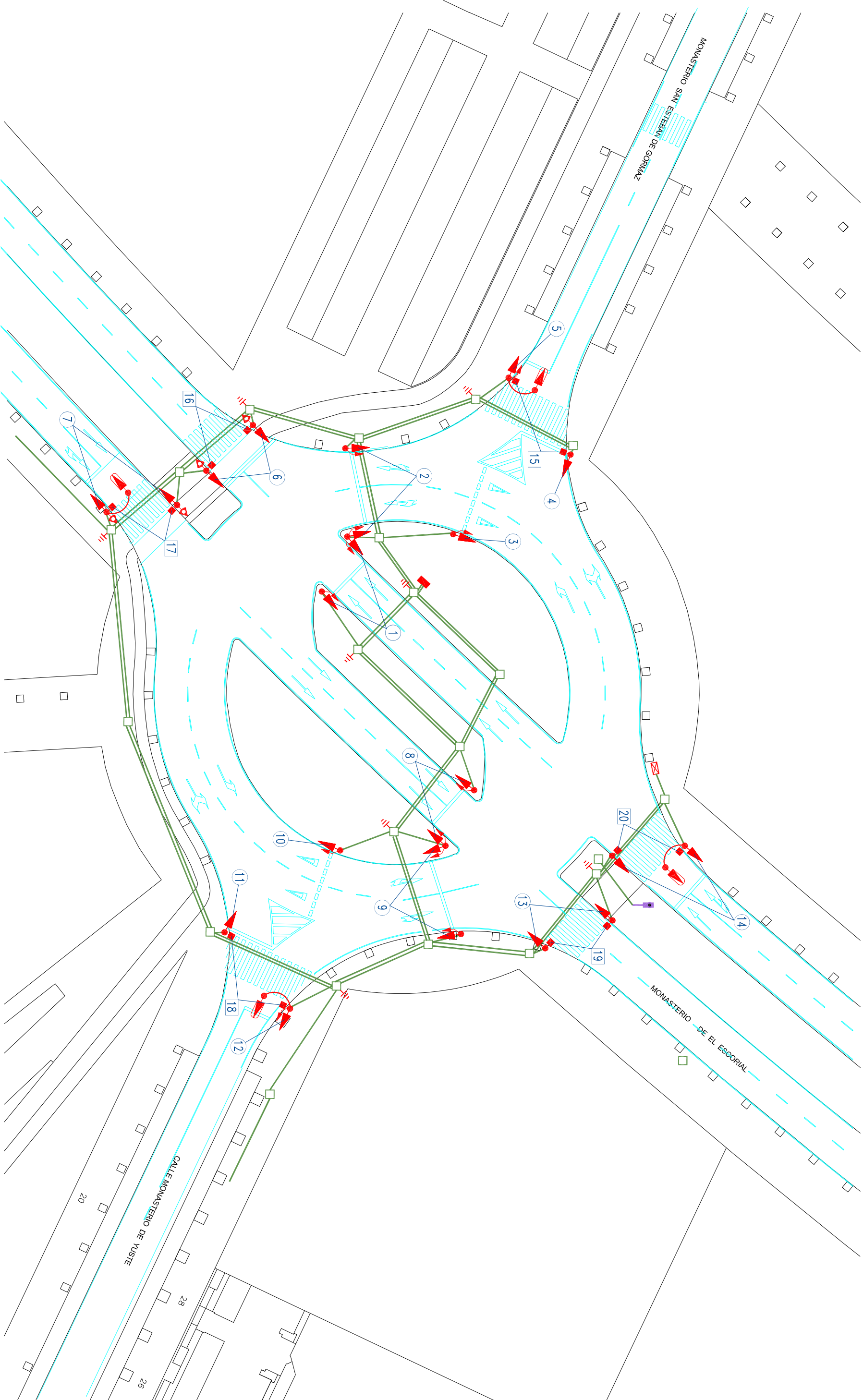
INSTALACIONES SEMAFORICAS EXISTENTES

Intersección: Avd. Sanchez Arjona - C/ Joaquín Velasco M.

Escala: 1/500

Fecha: ENERO 2015

Nº 123  
C/ Monast. del Escorial  
C/ Monast. de Yuste  
REV.MAYO-2012



**Ayuntamiento de Valladolid**  
Area de Seguridad y Movilidad  
CENTRO DE MOVILIDAD URBANA

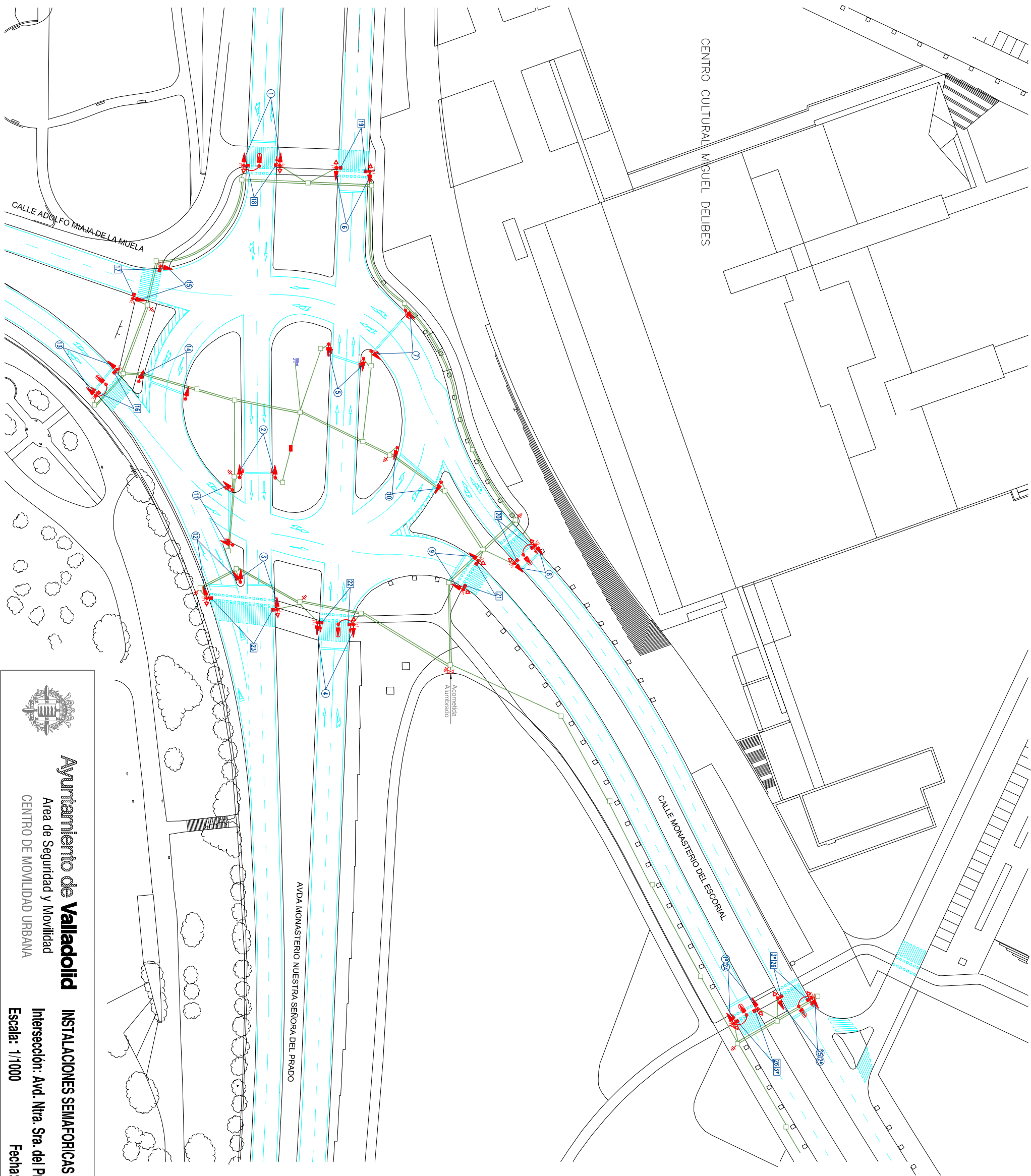
**INSTALACIONES SEMAFORICAS EXISTENTES**

Intersección: C/ Monast. del escorial-C/ Monast. de Yuste

Escala: 1/500

Fecha: ENERO 2015





Ayuntamiento de **Valladolid**

Area de Seguridad y Movilidad  
CENTRO DE MOVILIDAD URBANA

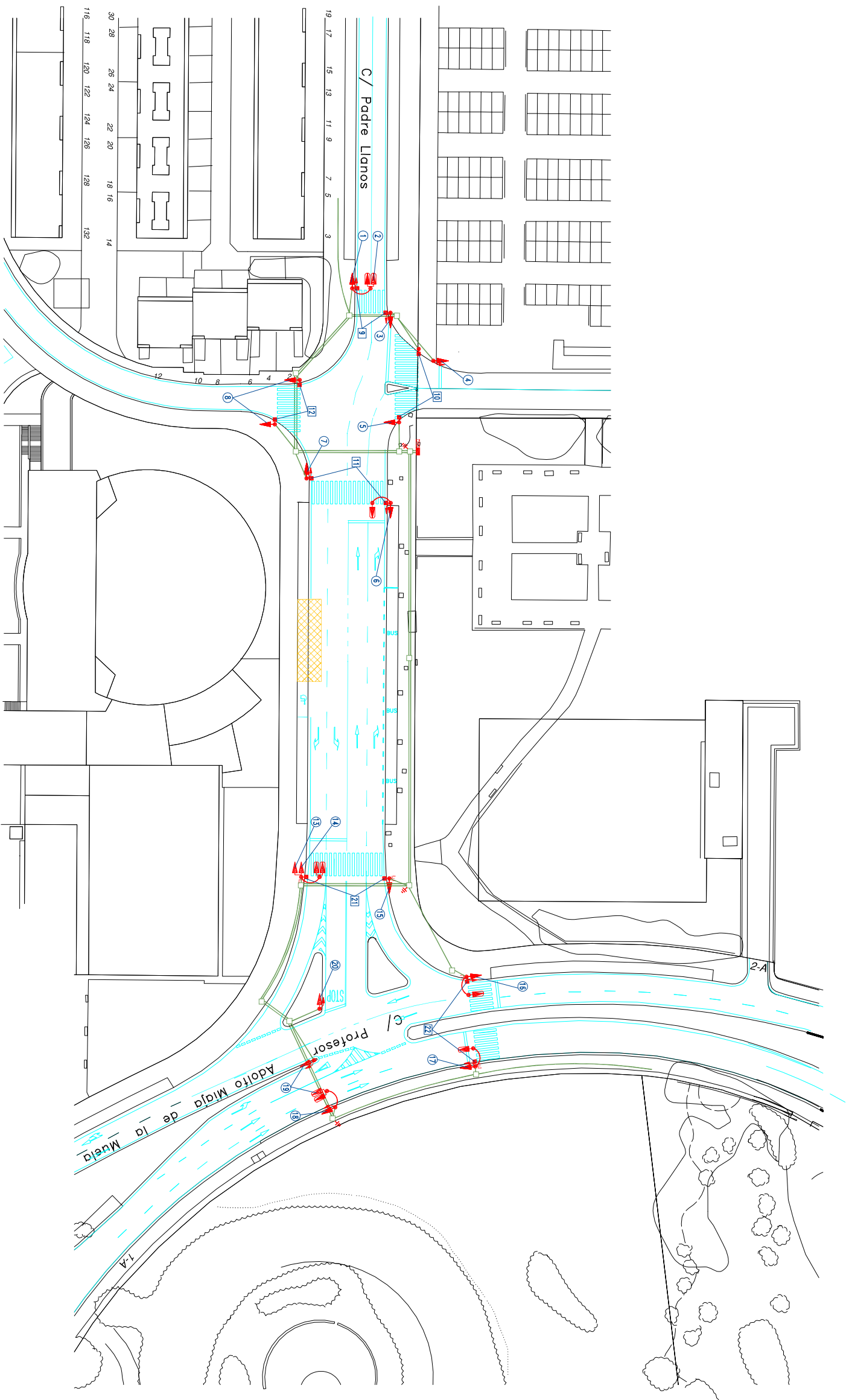
INSTALACIONES SEMAFORICAS EXISTENTES

Intersección: Avd. Ntra. Sra. del Prado-C/ Adolfo Mijanguez de la M.

Escala: 1/1000

Fecha: ENERO 2015

Nº 124  
Avd. Ntra. Sra. del Prado  
C/ Adolfo Mijanguez de la M.  
REV/1-MARZO-2014

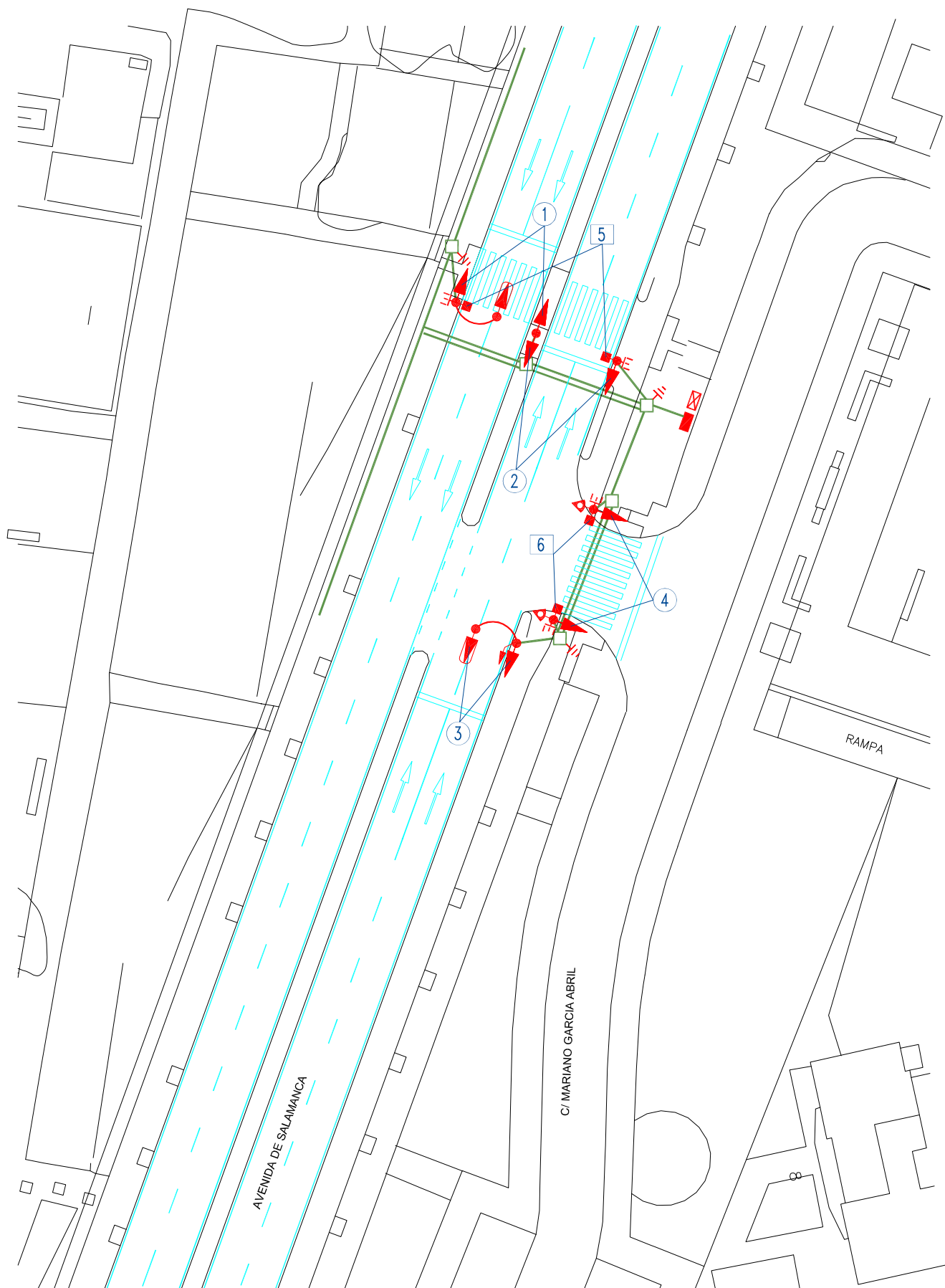


Nº 125  
C/ Adolfo Maja de la M.  
C/ Padre Llanos  
REV.MAYO-2012



Ayuntamiento de **Valladolid**  
Area de Seguridad y Movilidad  
CENTRO DE MOVILIDAD URBANA

INSTALACIONES SEMAFORICAS EXISTENTES  
Intersección: C/ Adolfo Maja de la M. - C/ Padre Llanos  
Escala: 1/1000      Fecha: ENERO 2015



**Nº 126**  
 Avd. Salamanca  
 C/ Mariano Gº Abril  
 REV:MAYO-2012



**Ayuntamiento de Valladolid**

Area de Seguridad y Movilidad  
 CENTRO DE MOVILIDAD URBANA

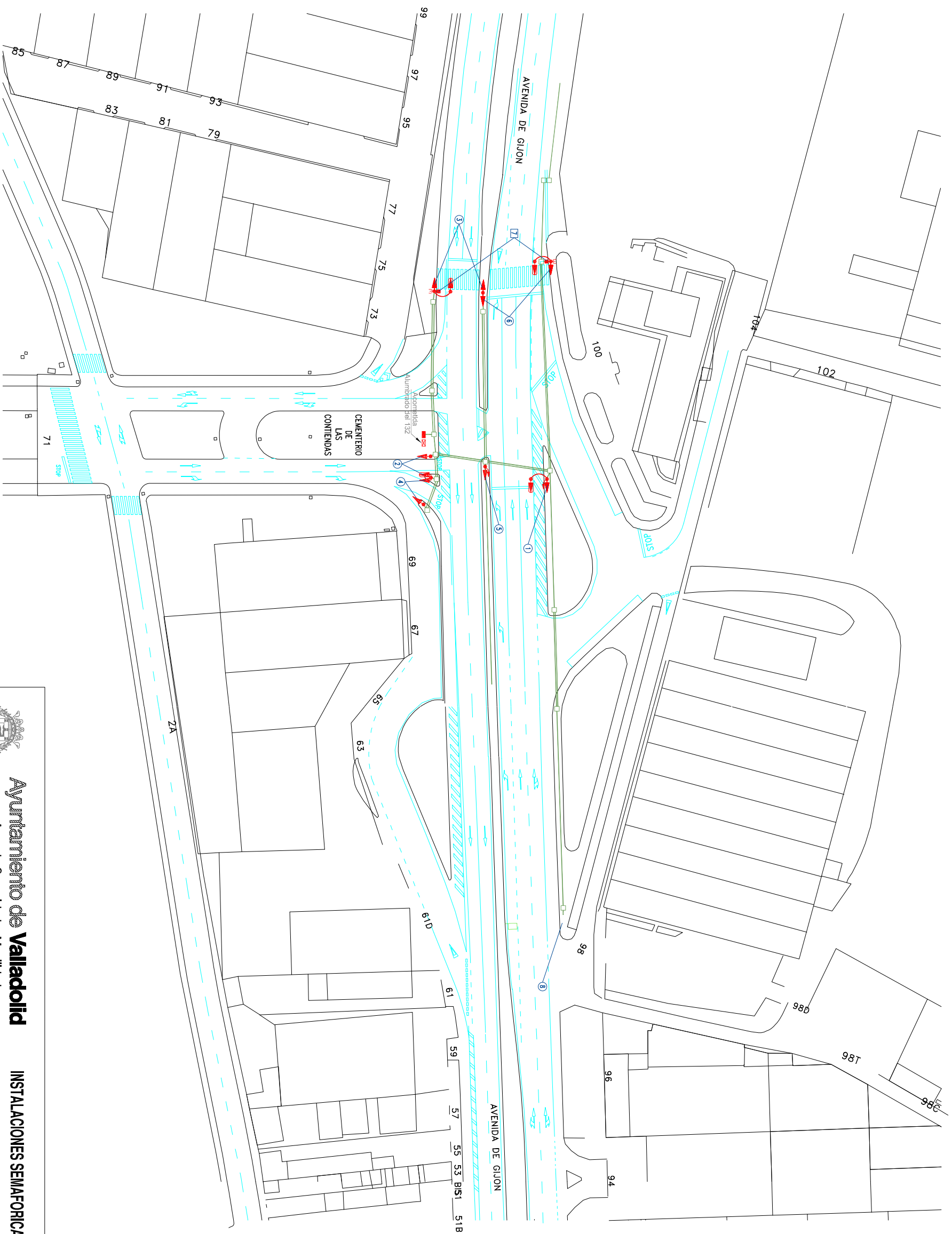
**INSTALACIONES SEMAFORICAS EXISTENTES**

**Intersección: Avd. Salamanca - C/ Mariano Gº Abril**

**Escala: 1/500**

**Fecha: ENERO 2015**





Ayuntamiento de Valladolid

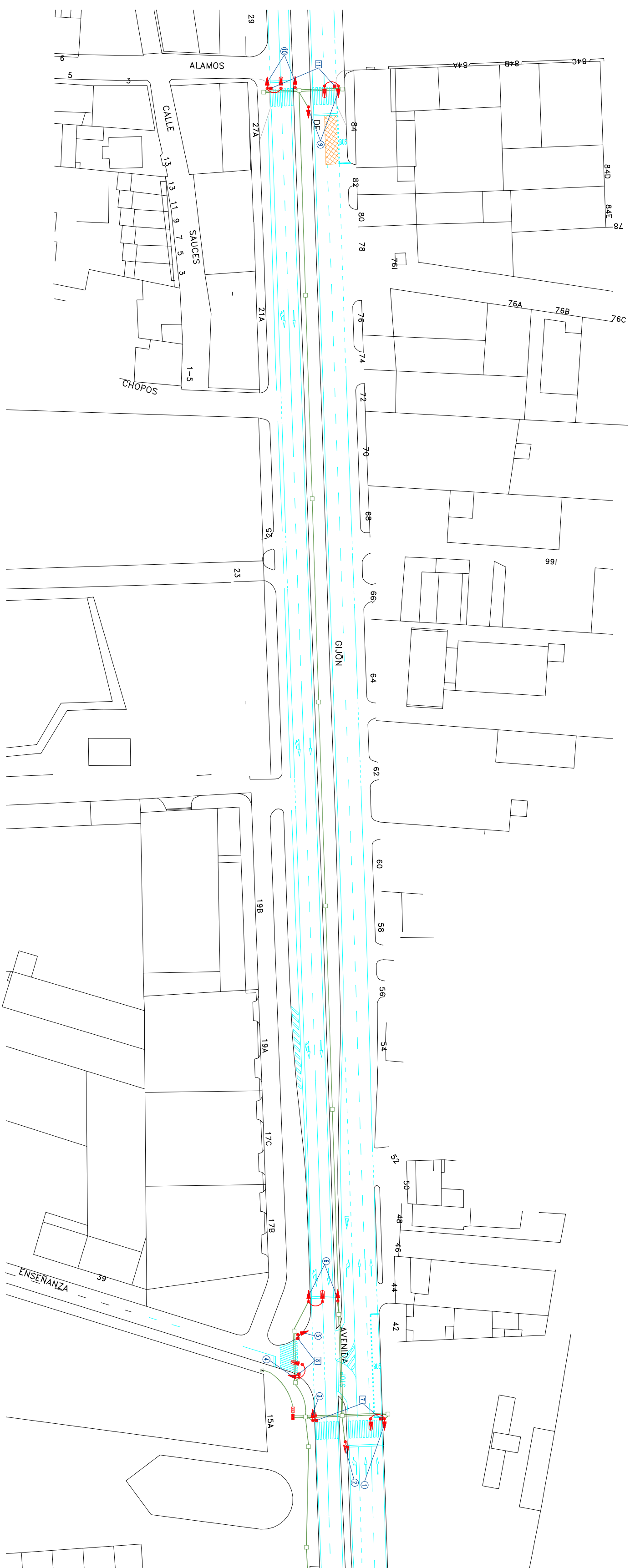
Area de Seguridad y Movilidad  
CENTRO DE MOVILIDAD URBANA

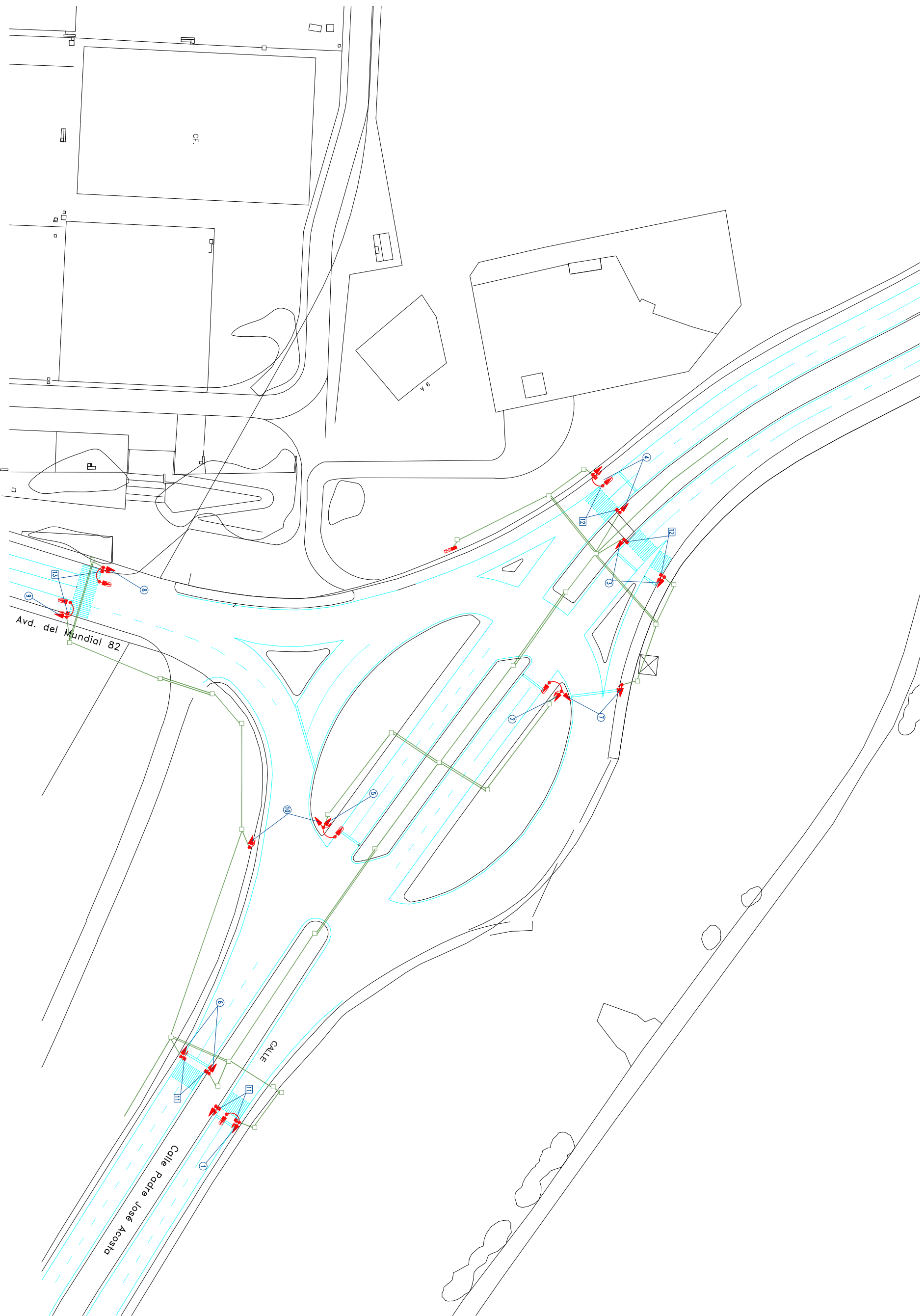
## INSTALACIONES SEMAFORICAS EXISTENTES

**Intersección: Avd. Gijón - Cement. de las Contiendas**

**Escala: 1/1000**

**Fecha: ENERO 2015**





Nº 129  
C/ Padre José Acosta  
Avd. del Mundial 82  
REV. MAYO-2012



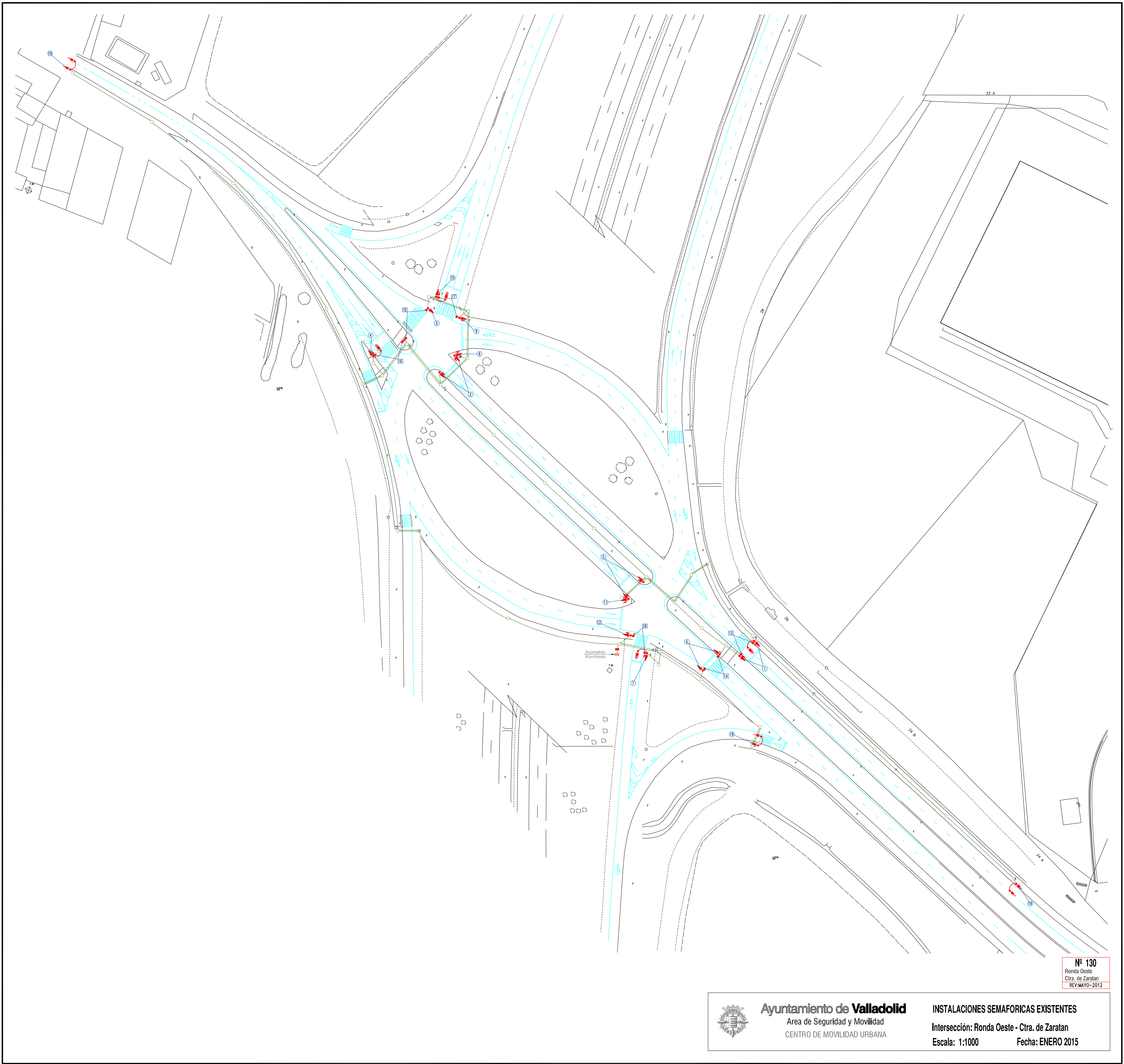
Ayuntamiento de Valladolid  
Area de Seguridad y Movilidad  
CENTRO DE MOVILIDAD URBANA

INSTALACIONES SEMAFORICAS EXISTENTES

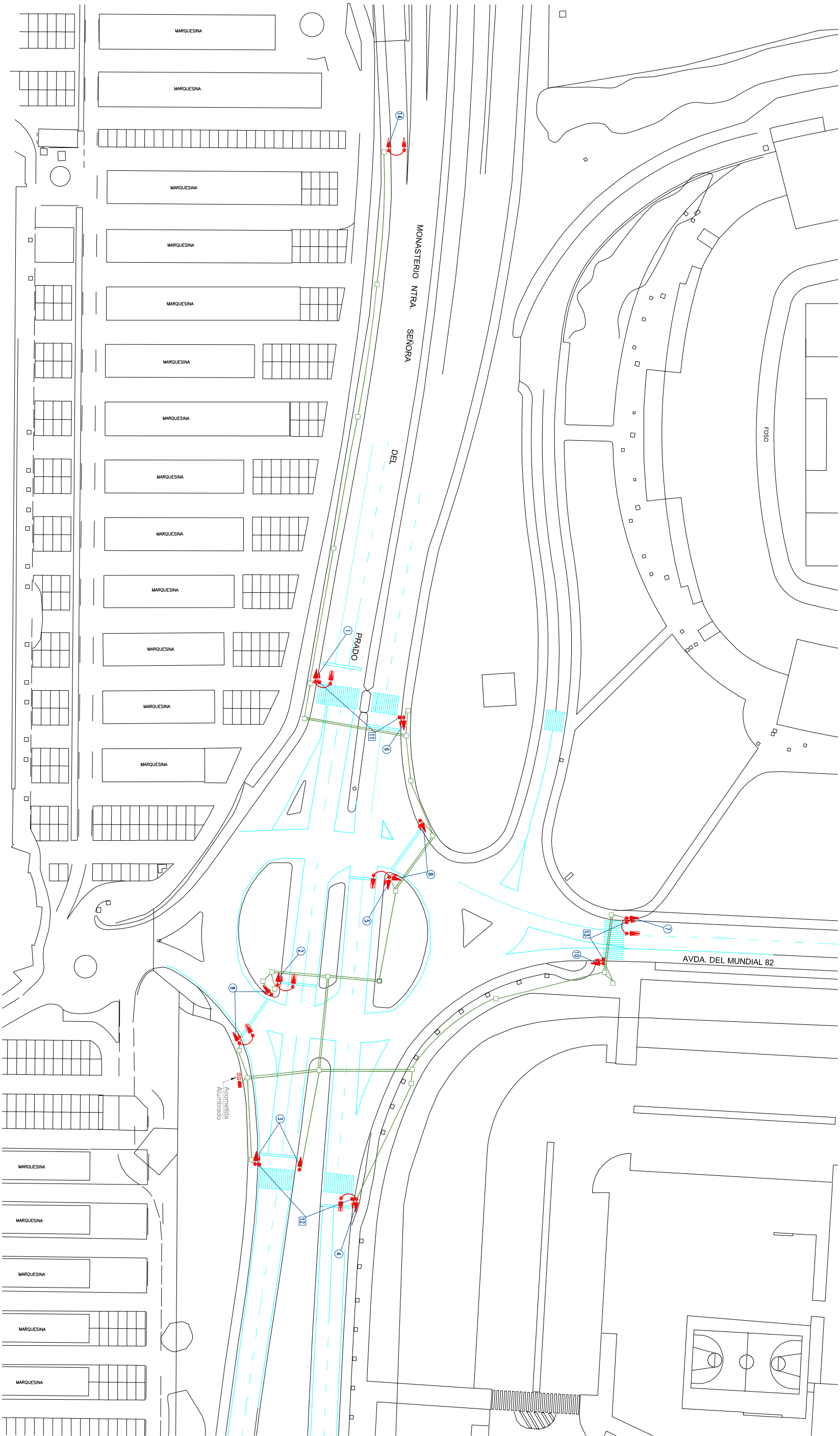
Intersección: C/ Padre José Acosta - Avd. del Mundial 82

Escala: 1/1000

Fecha: ENERO 2015







Nº 131  
C/ Monasterio del Prado  
Avda. del Mundial 82  
REV.MAYO-2012



Ayuntamiento de Valladolid

Area de Seguridad y Movilidad  
CENTRO DE MOVILIDAD URBANA

INSTALACIONES SEMAFORICAS EXISTENTES

Intersección: C/ Monasterio Ntra. Sra. del Prado-Avda. del Mundial 82

Escala: 1/1000

Fecha: ENERO 2015

