

Nº 201
Pº Isabel la Católica
Pza. San Nicolás
REV:ENERO-2013



Ayuntamiento de Valladolid

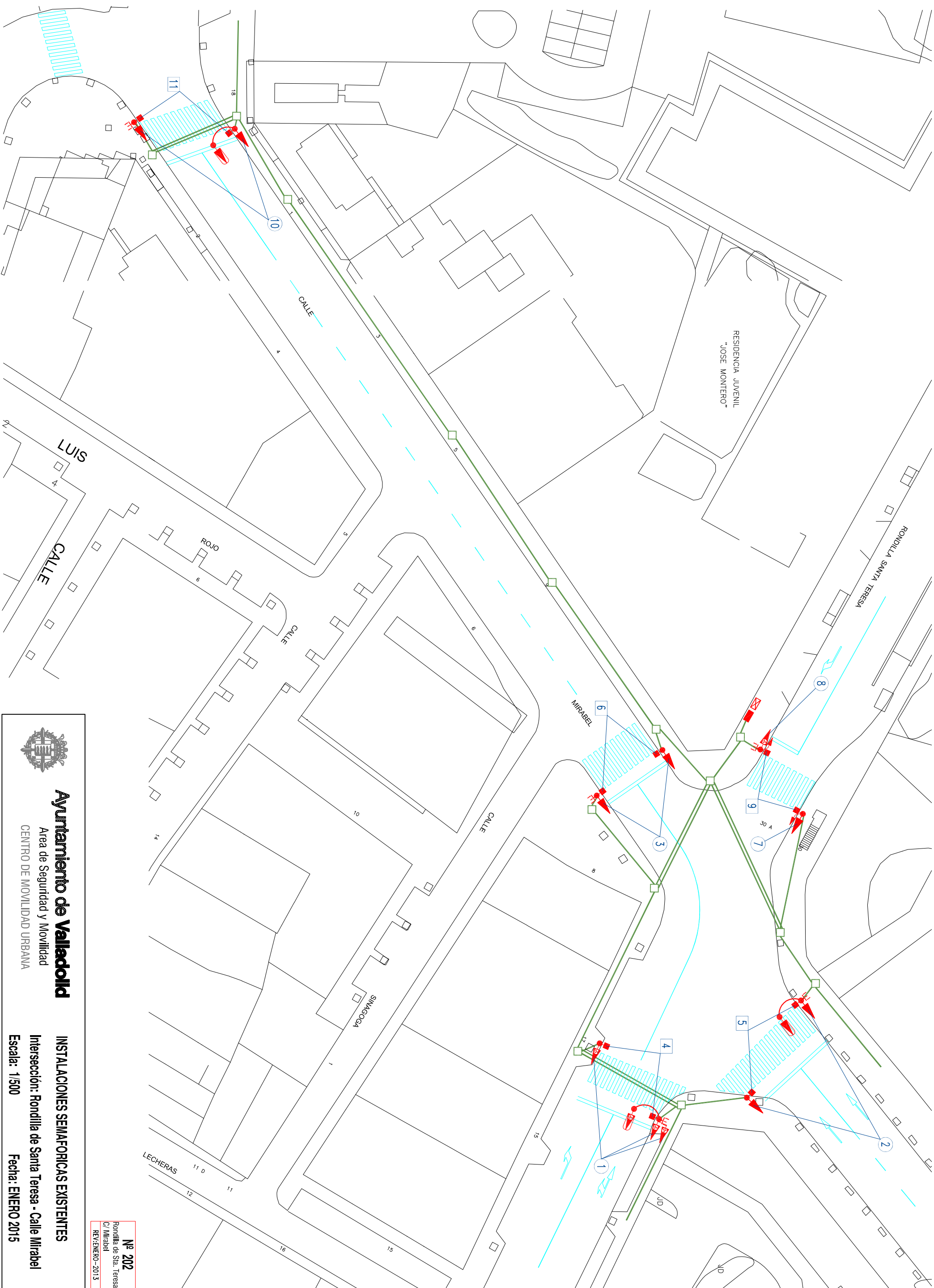
Area de Seguridad y Movilidad
CENTRO DE MOVILIDAD URBANA

INSTALACIONES SEMAFORICAS EXISTENTES

Intersección: Pº Isabel la Católica - Pza. San Nicolás

Escala: 1/500

Fecha: ENERO 2015



Ayuntamiento de Valladolid

Area de Seguridad y Movilidad
CENTRO DE MOVILIDAD URBANA

INSTALACIONES SEMAFORICAS EXISTENTES

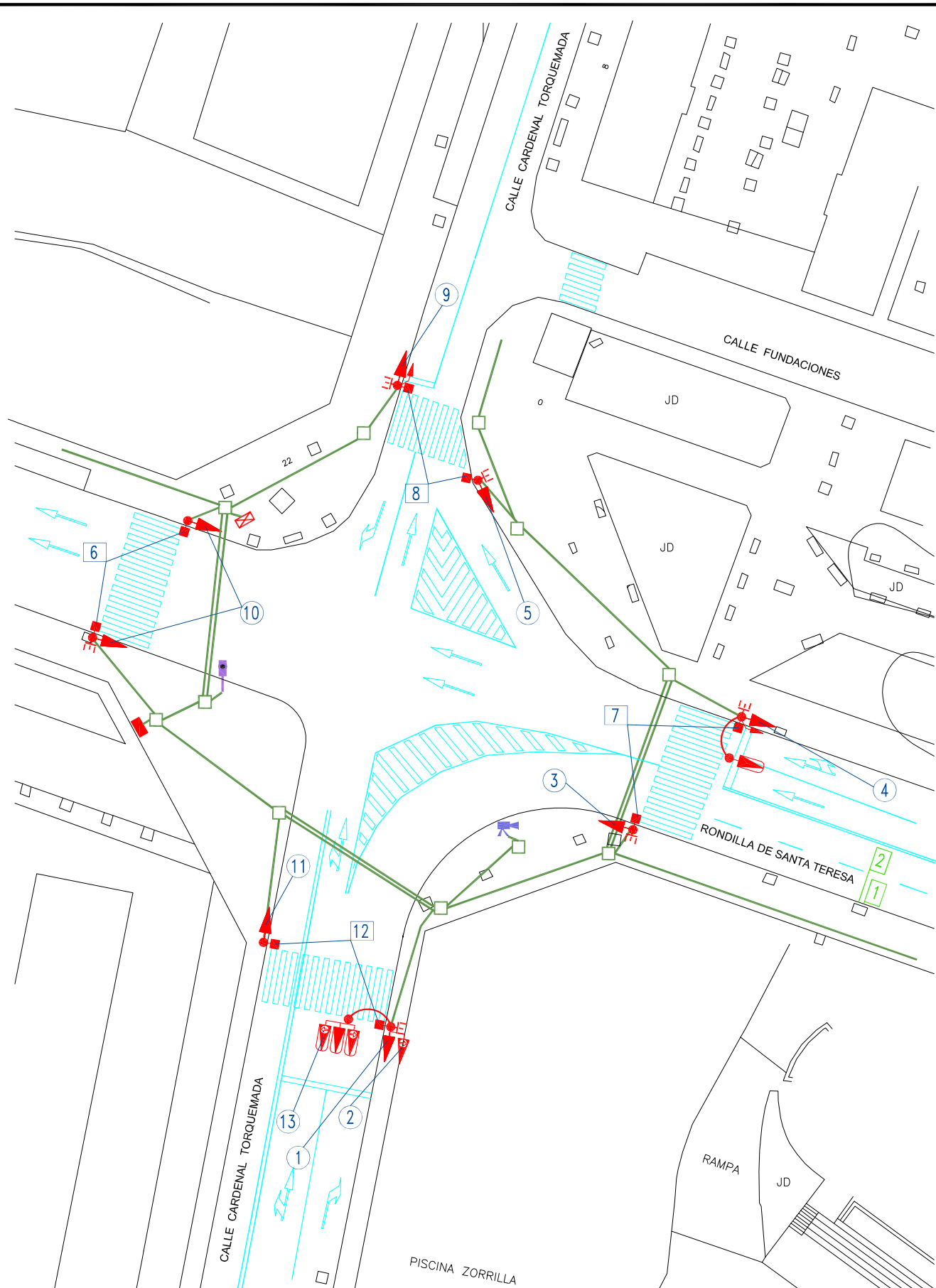
Intersección: Rondilla de Santa Teresa - Calle Mirabel

Escala: 1/500

Fecha: ENERO 2015

Nº 202

**Rondilla de Sta. Teresa
C/ Mirabel
REV:ENERO-2013**



Nº 203
 Rondilla de Sta. Teresa
 C/ Cdnal. Torquemada
 REV:ENERO-2013



Ayuntamiento de Valladolid

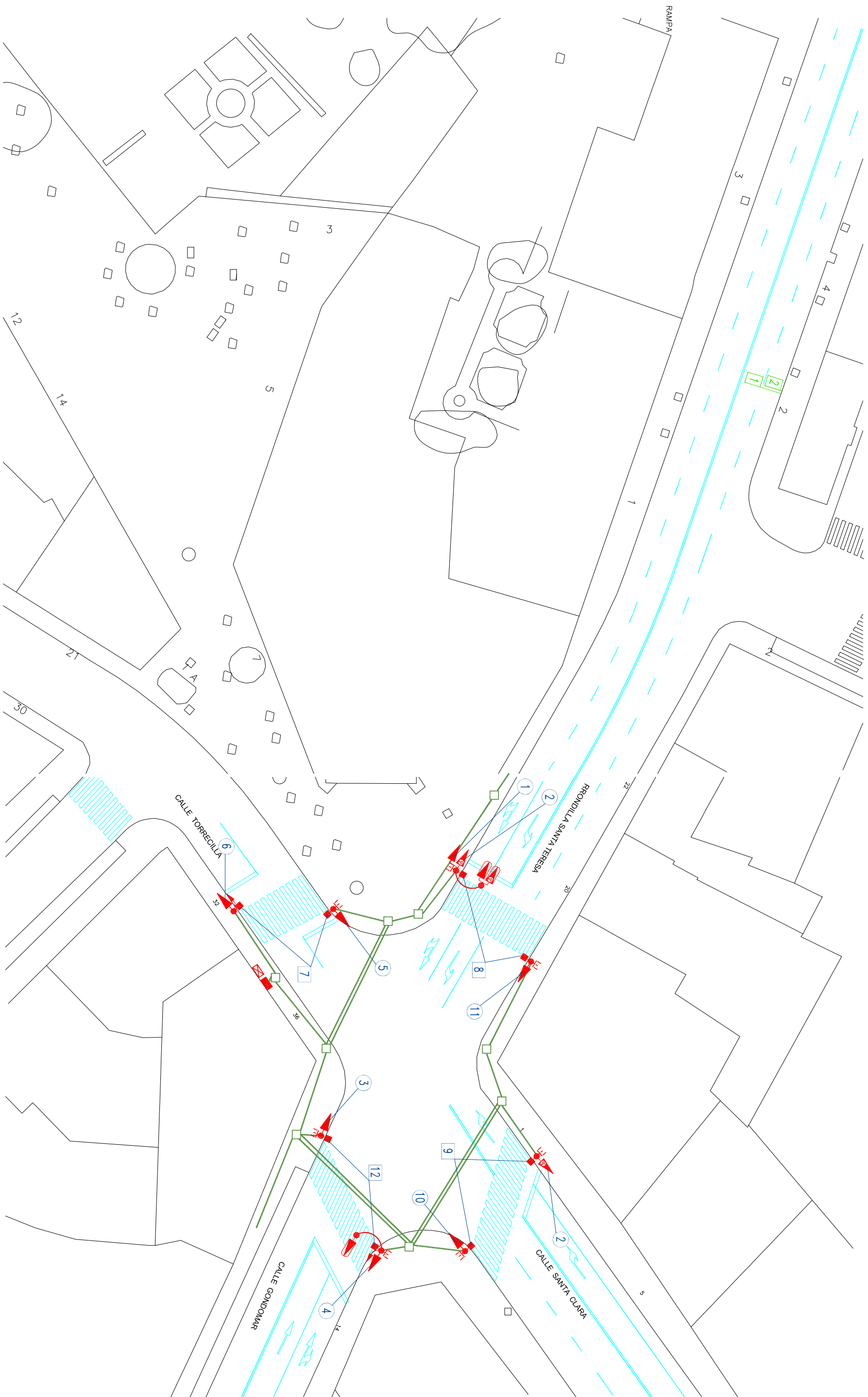
Area de Seguridad y Movilidad
 CENTRO DE MOVILIDAD URBANA

INSTALACIONES SEMAFORICAS EXISTENTES

Intersección: Rondilla de Sta. Teresa - C/ Cardenal Torquemada

Escala: 1/500

Fecha: ENERO 2015

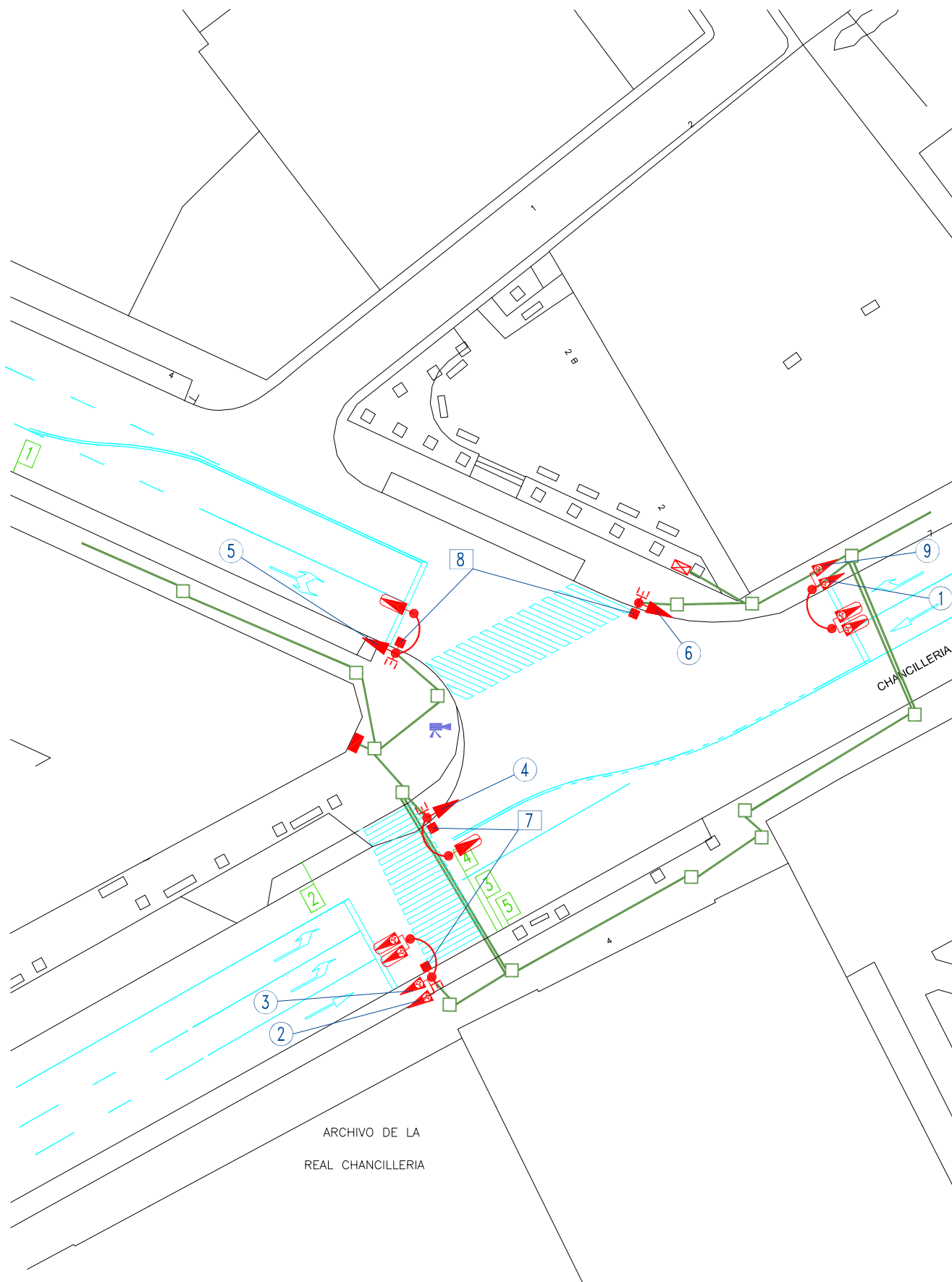


Nº 204
C/ Gondomar
C/ Santa Clara
REV:ENERO-2013



Ayuntamiento de **Valladolid**
Area de Seguridad y Movilidad
CENTRO DE MOVILIDAD URBANA

INSTALACIONES SEMAFORICAS EXISTENTES
Intersección: C/ Gondomar - Calle Santa Clara
Escala: 1/500
Fecha: ENERO 2015



Nº 205
C/ Gondomar
C/ Chancilleria
REV:ENERO-2013



Ayuntamiento de Valladolid

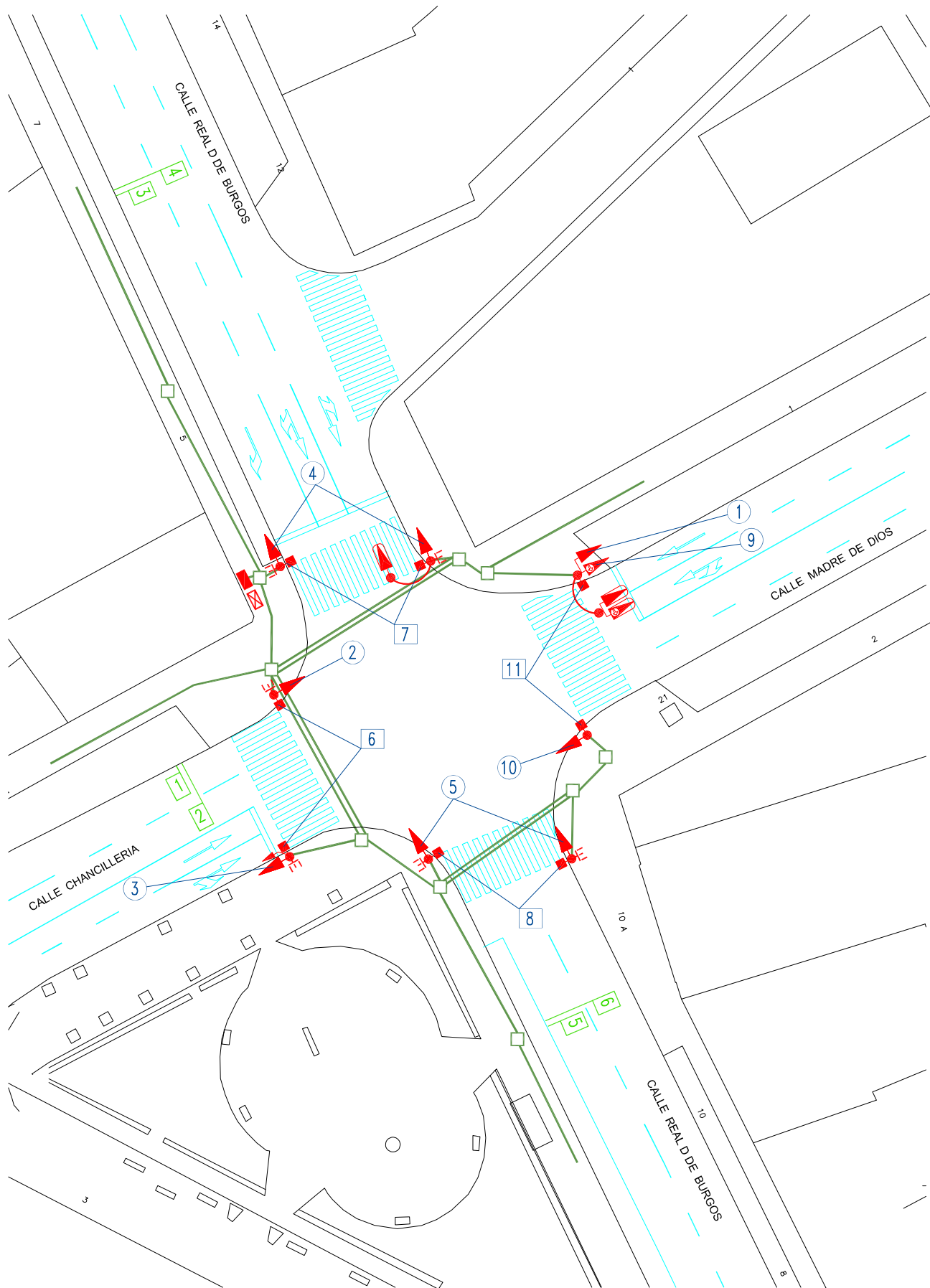
Area de Seguridad y Movilidad
CENTRO DE MOVILIDAD URBANA

INSTALACIONES SEMAFORICAS EXISTENTES

Intersección: Calle Gondomar - Calle Chancilleria

Escala: 1/500

Fecha: ENERO 2015



Nº 206
 C/ Chancilleria
 C/ Real de Burgos
 REV:ENERO-2013



Ayuntamiento de Valladolid

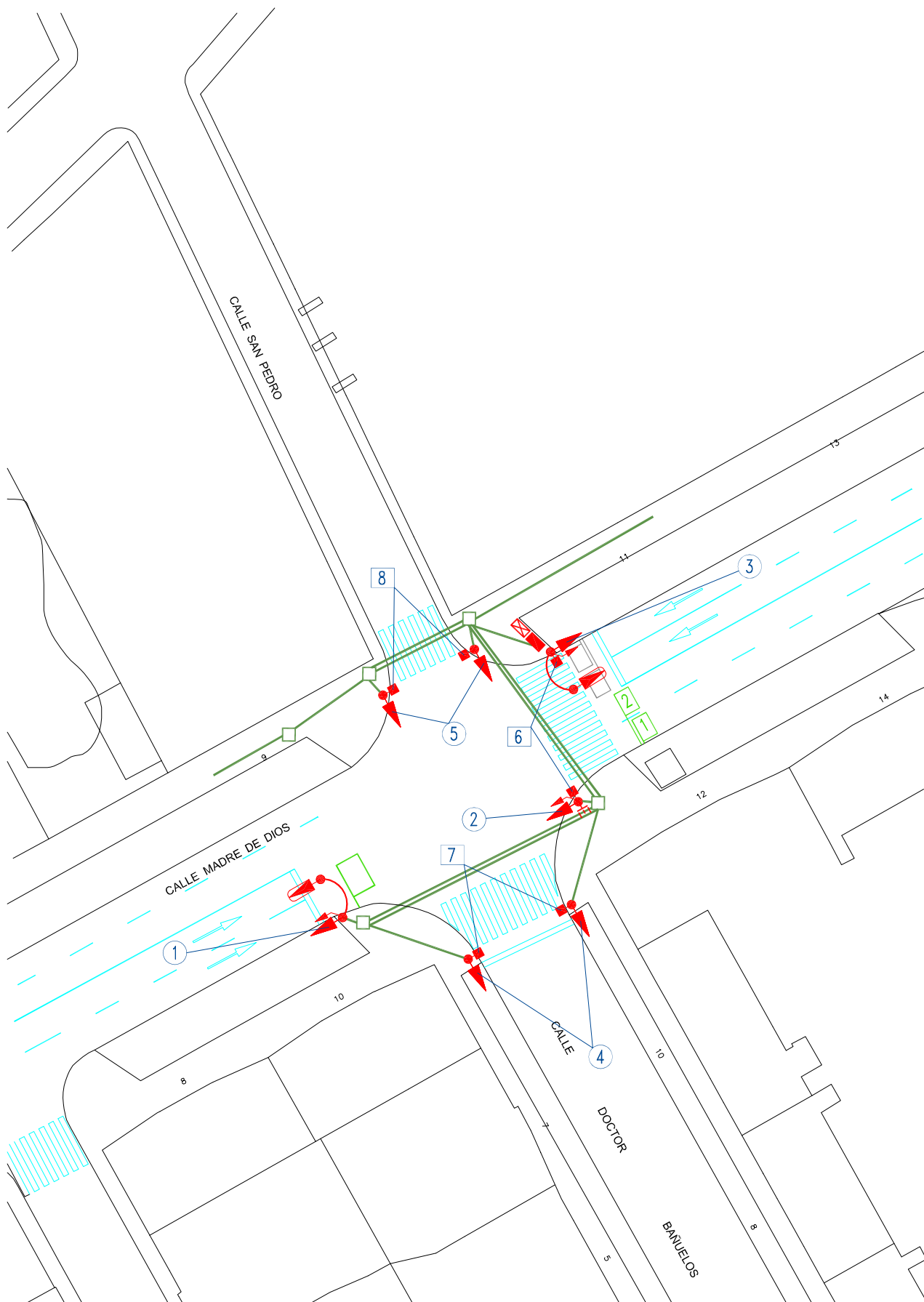
Area de Seguridad y Movilidad
 CENTRO DE MOVILIDAD URBANA

INSTALACIONES SEMAFORICAS EXISTENTES

Intersección: Calle Chancilleria - Real de Burgos

Escala: 1/500

Fecha: ENERO 2015



Nº 207
 C/ Madre de Dios
 C/ Doctor Mañuelos
 REV:ENERO-2013



Ayuntamiento de Valladolid

Area de Seguridad y Movilidad
 CENTRO DE MOVILIDAD URBANA

INSTALACIONES SEMAFORICAS EXISTENTES

Intersección: Calle Madre de Dios - Doctor Mañuelos

Escala: 1/500

Fecha: ENERO 2015



Nº 208
C/ Madre de Dios
Pº Prado de la Magdalena.
REVISIÓN- 2015



Ayuntamiento de Valladolid

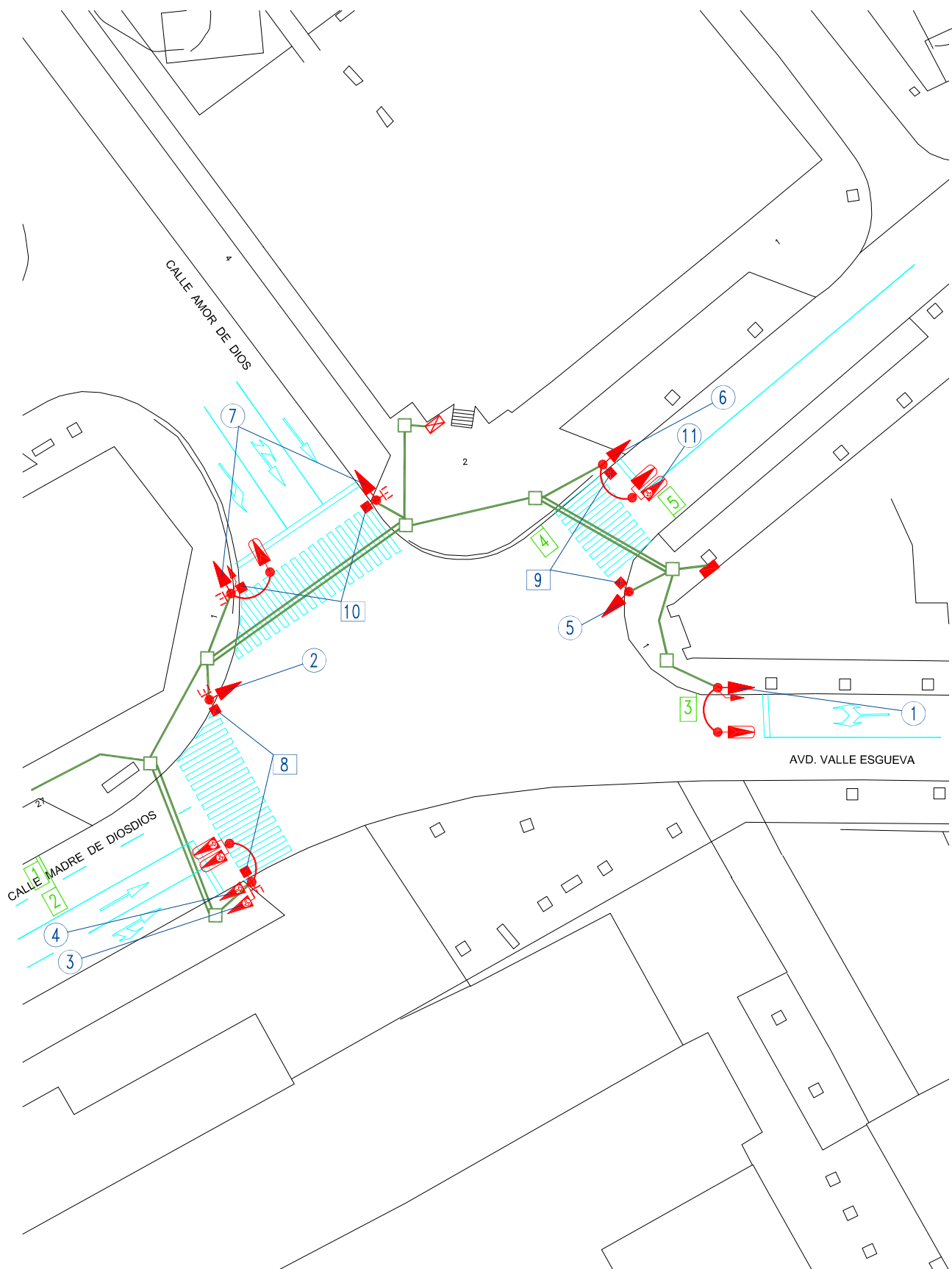
Area de Seguridad y Movilidad
CENTRO DE MOVILIDAD URBANA

INSTALACIONES SEMAFORICAS EXISTENTES

Intersección: C/ Madre de Dios - Pº Prado de la Magdalena

Escala: 1/500

Fecha: ENERO 2015



Nº 209
C/ Madre de Dios
C/ Amor de Dios
REV:ENERO-2013



Ayuntamiento de Valladolid

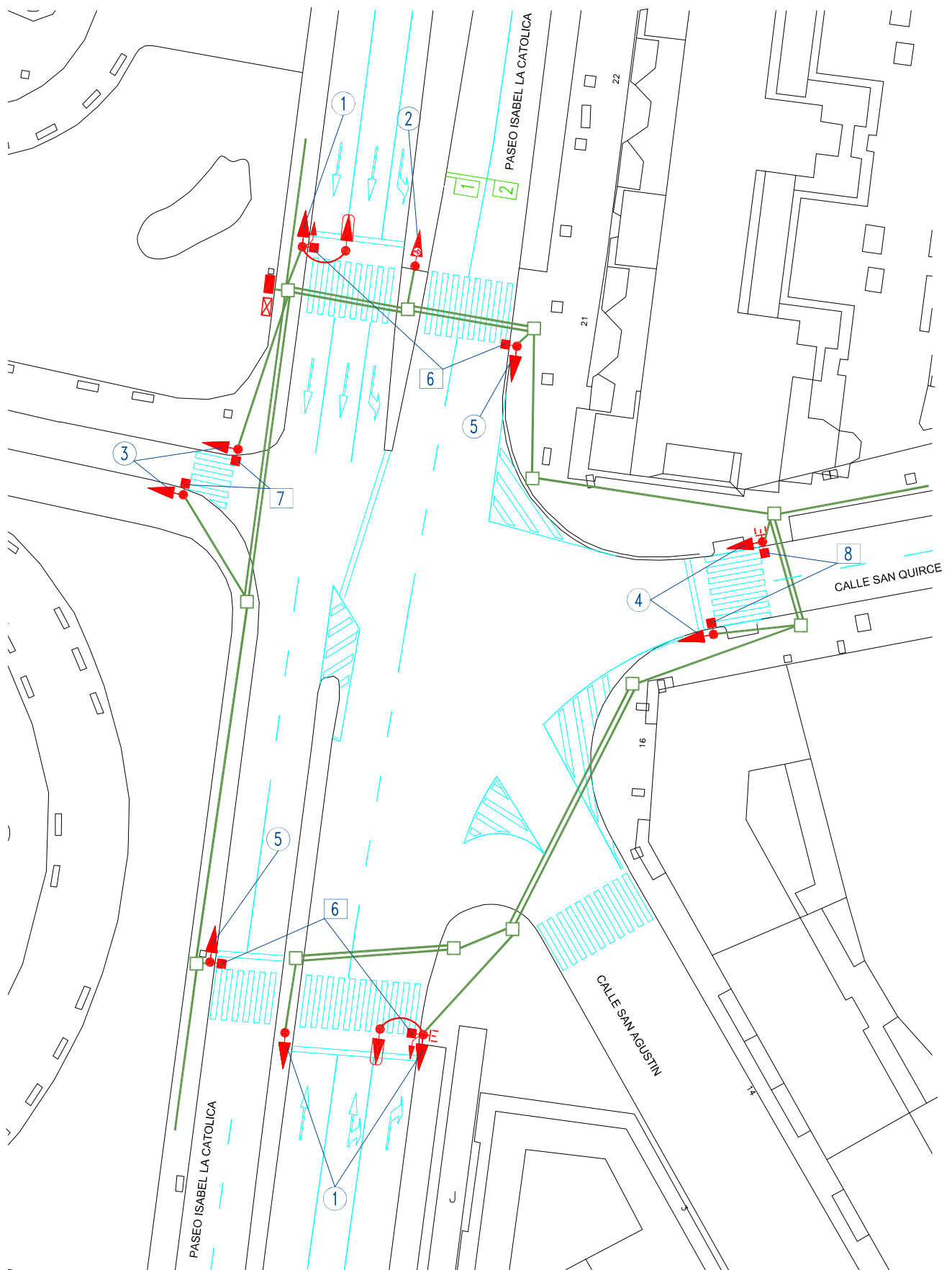
Area de Seguridad y Movilidad
CENTRO DE MOVILIDAD URBANA

INSTALACIONES SEMAFORICAS EXISTENTES

Intersección: Calle Madre de Dios - Calle Amor de Dios

Escala: 1/500

Fecha: ENERO 2015



Nº 210
 Pº Isabel la Católica
 C/ San Quirce
 REV:ENERO-2013



Ayuntamiento de Valladolid

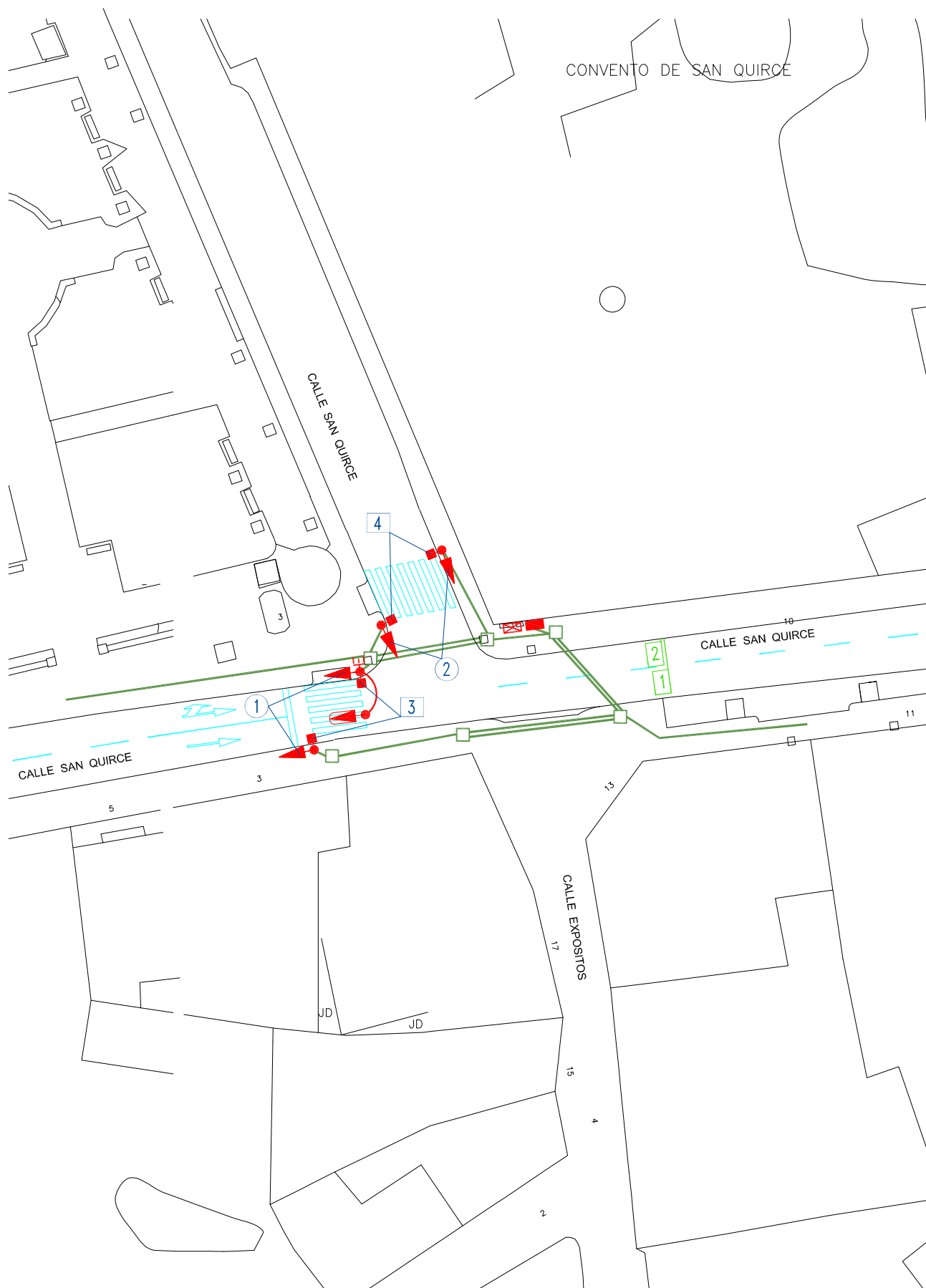
Area de Seguridad y Movilidad
 CENTRO DE MOVILIDAD URBANA

INSTALACIONES SEMAFORICAS EXISTENTES

Intersección: Paseo Isabel la Católica - Calle San Quirce

Escala: 1/500

Fecha: ENERO 2015



Nº 211
C/ San Quirce
C/ Expositos
REV:ENERO-2013



Ayuntamiento de Valladolid

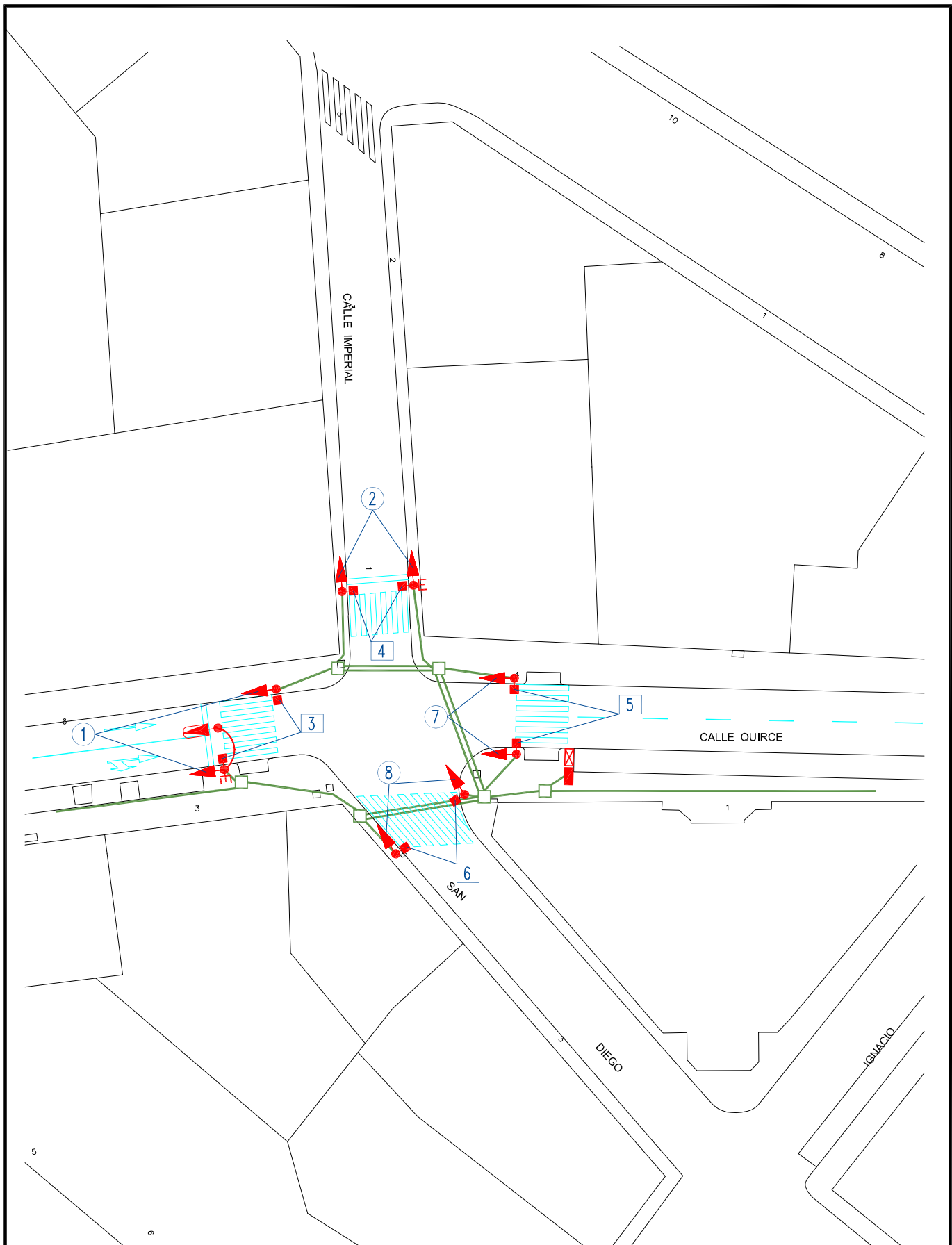
Area de Seguridad y Movilidad
CENTRO DE MOVILIDAD URBANA

INSTALACIONES SEMAFORICAS EXISTENTES

Intersección: Calle San Quirce - Calle Expositos

Escala: 1/500

Fecha: ENERO 2015



Nº 212
 C/ San Quirce
 C/ Imperial
 REV:ENERO-2013



Ayuntamiento de Valladolid

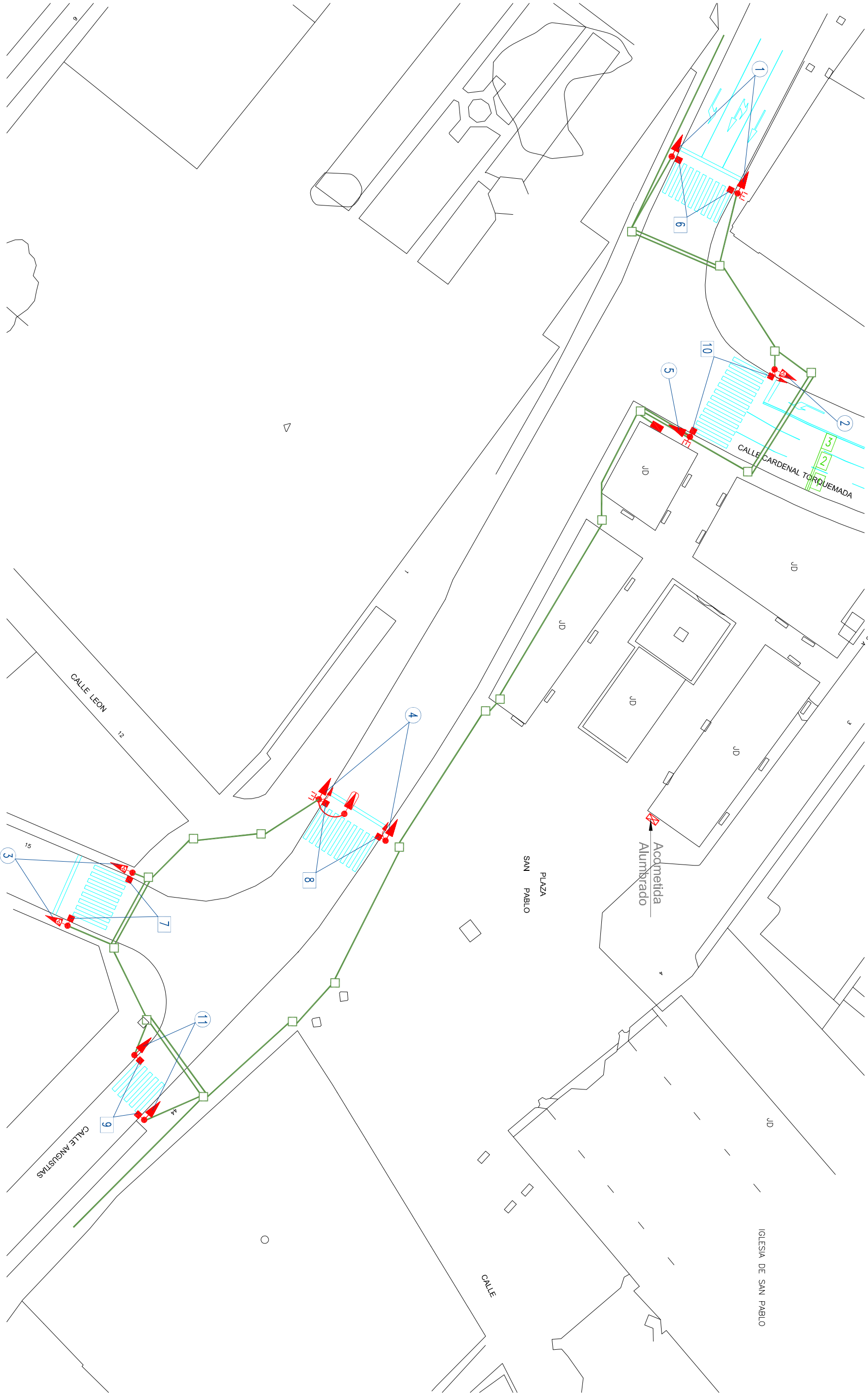
Area de Seguridad y Movilidad
 CENTRO DE MOVILIDAD URBANA

INSTALACIONES SEMAFORICAS EXISTENTES

Intersección: Calle San Quirce - Calle Imperial

Escala: 1/500

Fecha: ENERO 2015



Nº 213
Plaza de San Pablo
REV:ENERO-2013



Ayuntamiento de Valladolid

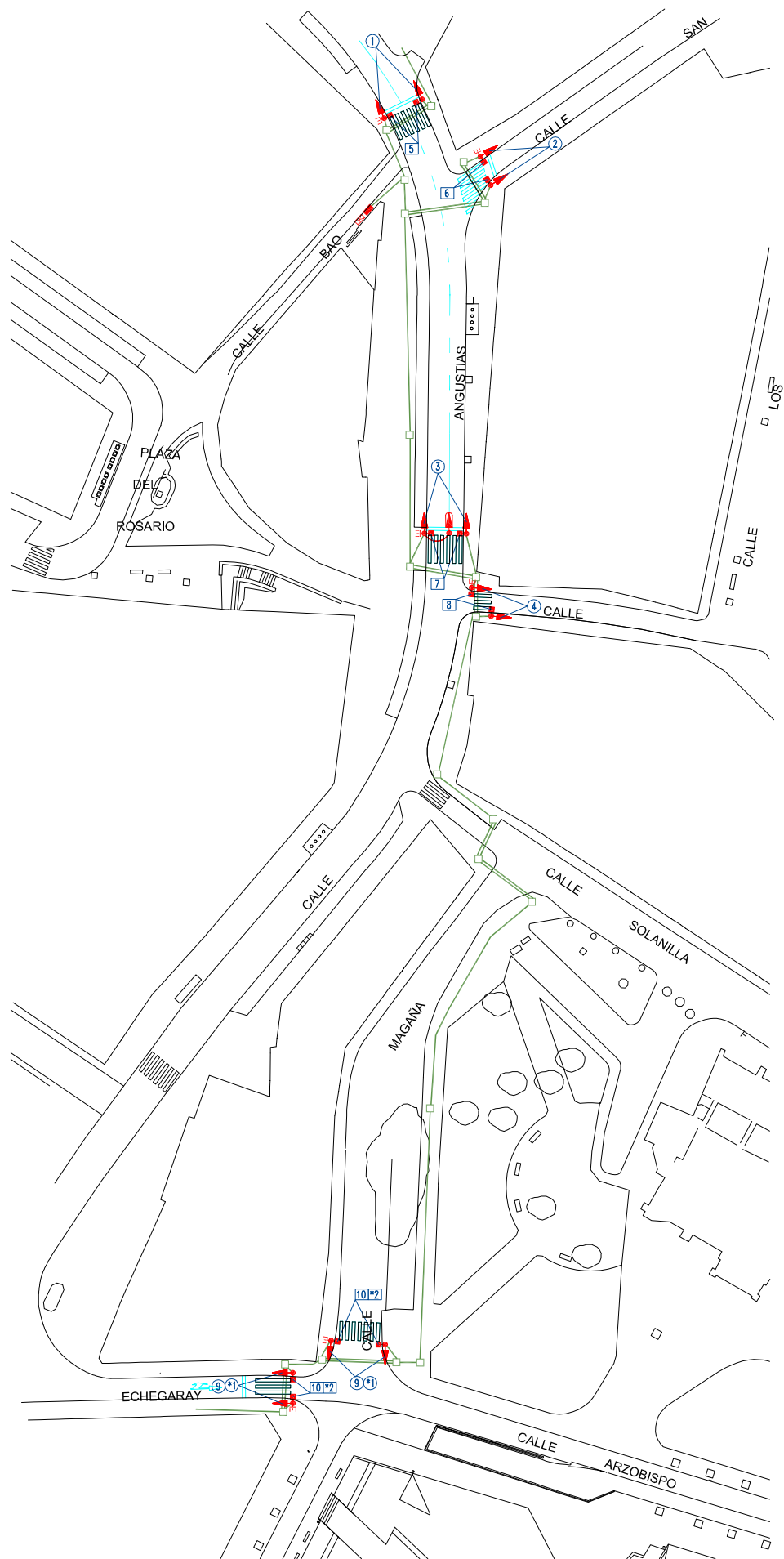
Area de Seguridad y Movilidad
CENTRO DE MOVILIDAD URBANA

INSTALACIONES SEMAFORICAS EXISTENTES

Intersección: Plaza de San Pablo

Escala: 1/500

Fecha: ENERO 2015



Nº 214
 C/ Angustias
 C/ San Martín
 REV/1:DICIEMBRE-2013



Ayuntamiento de Valladolid

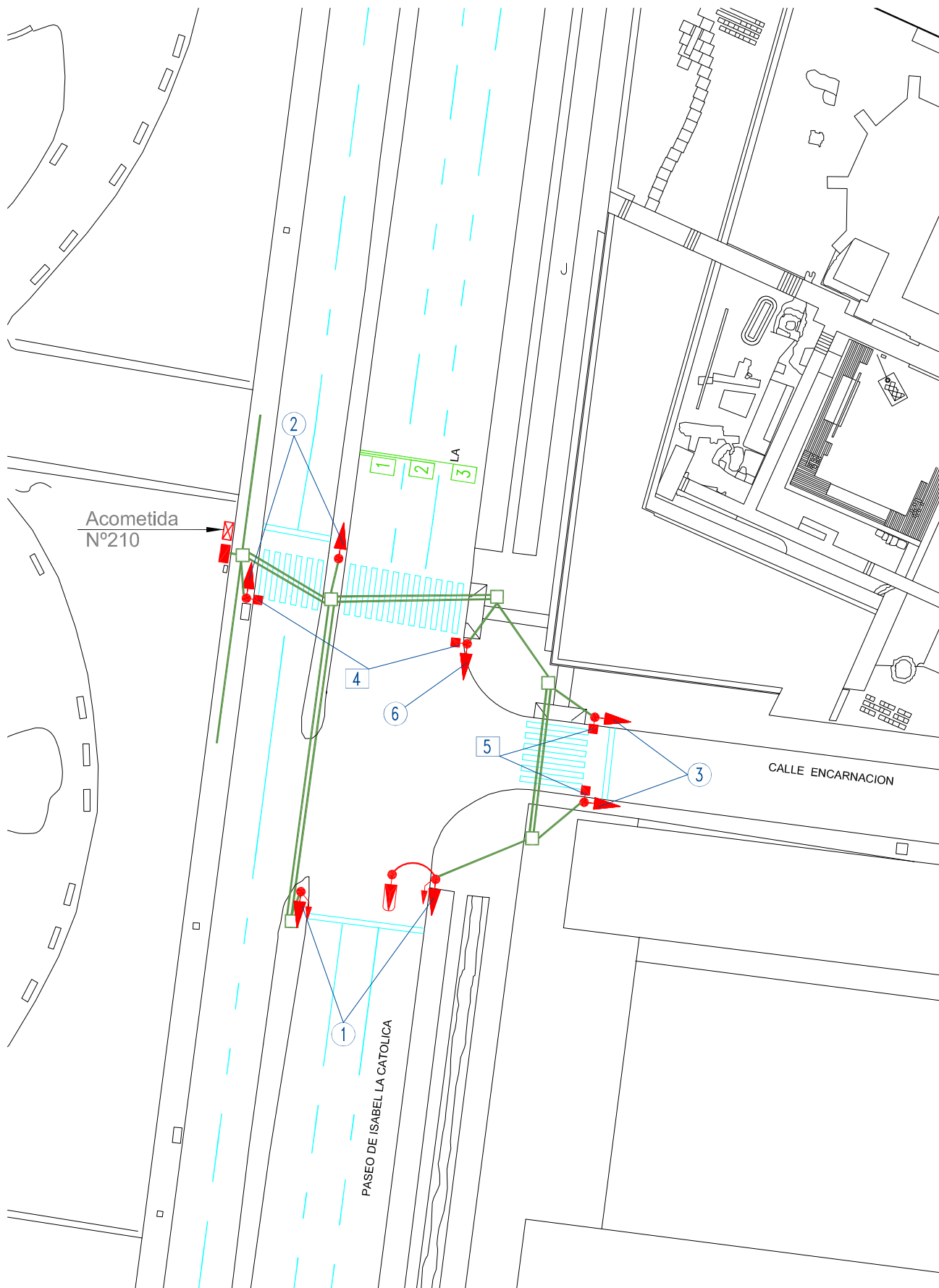
Area de Seguridad y Movilidad
 CENTRO DE MOVILIDAD URBANA

INSTALACIONES SEMAFORICAS EXISTENTES

Intersección: Calle Angustias - Calle San Martín

Escala: 1/1000

Fecha: ENERO 2015



Nº 215
 Pº Isabel la Católica
 C/ Encarnación
 REV:ENERO-2013



Ayuntamiento de Valladolid

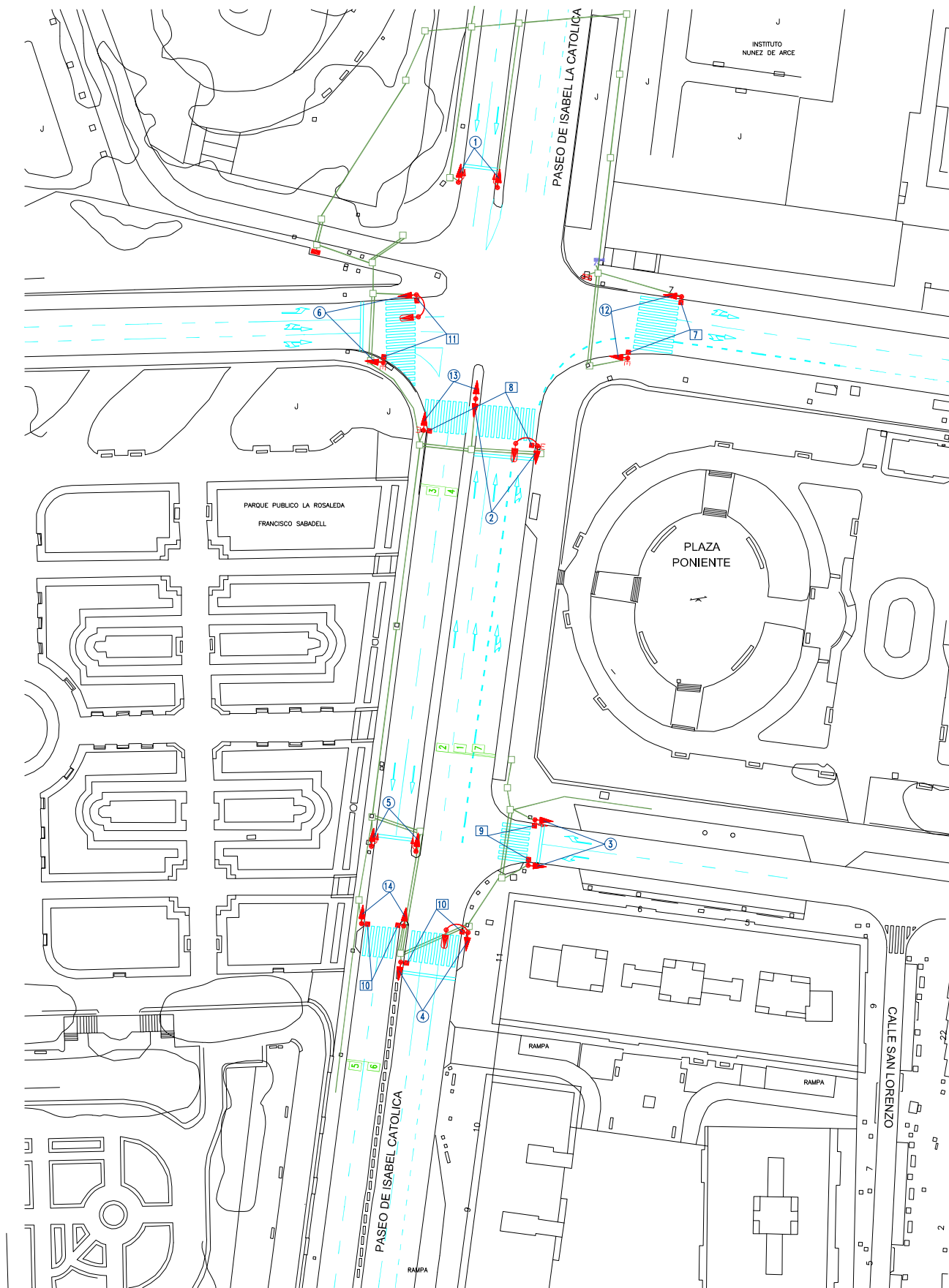
Area de Seguridad y Movilidad
 CENTRO DE MOVILIDAD URBANA

INSTALACIONES SEMAFORICAS EXISTENTES

Intersección: Pº Isabel la Católica - Calle Encarnación

Escala: 1/500

Fecha: ENERO 2015



Nº 216

Pº Isabel la Católica
Plaza del Poniente

REV:ENERO-2013



Ayuntamiento de Valladolid

Area de Seguridad y Movilidad

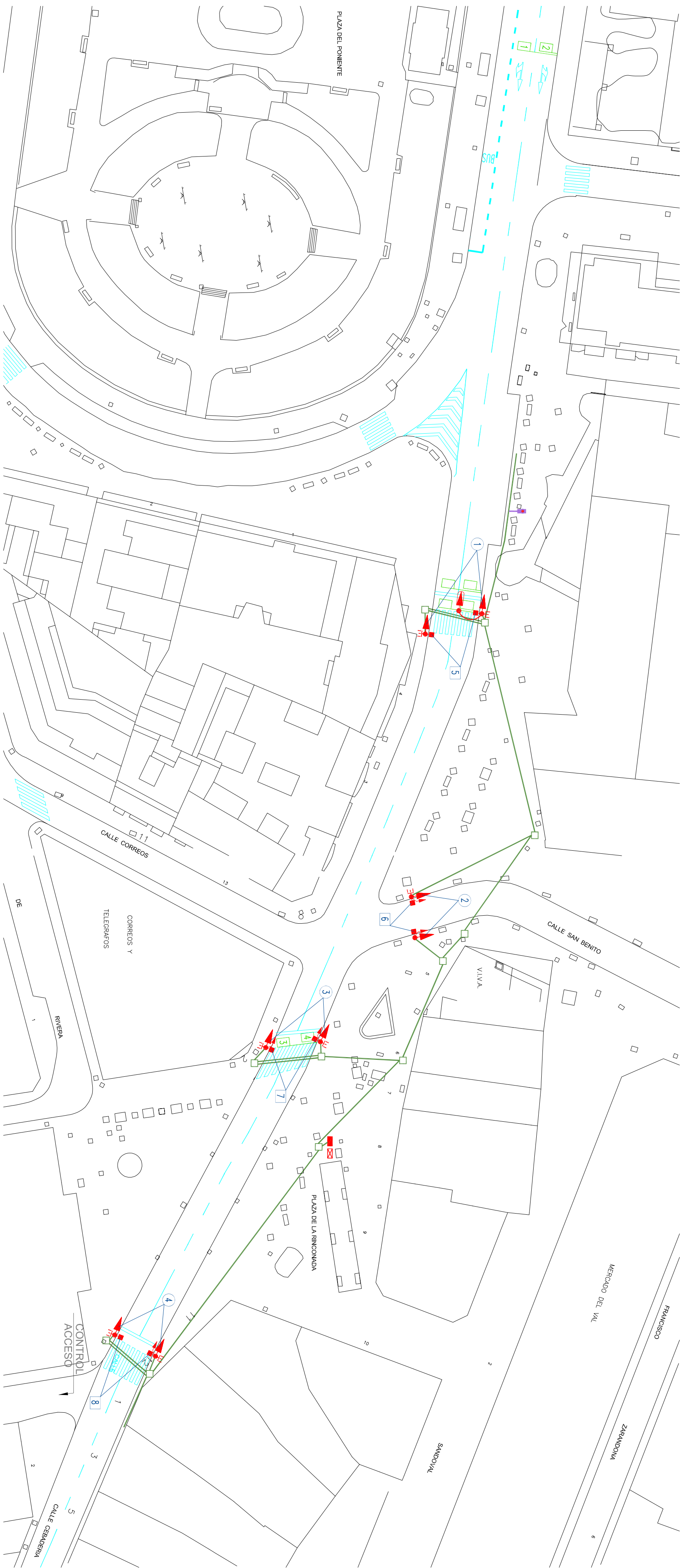
CENTRO DE MOVILIDAD URBANA

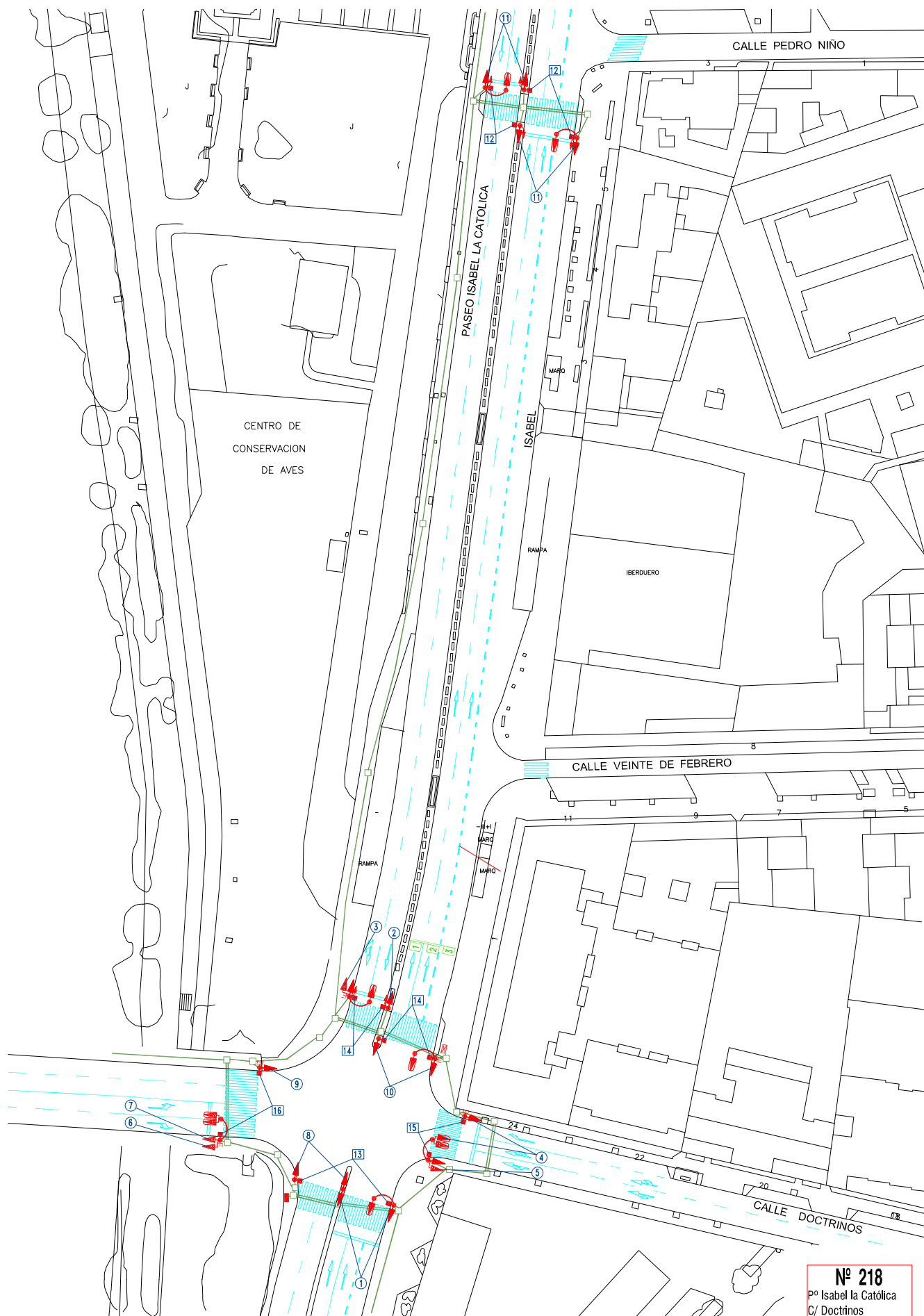
INSTALACIONES SEMAFORICAS EXISTENTES

Intersección: Paseo Isabel la Católica - Pza. del Poniente

Escala: 1/1000

Fecha: ENERO 2015





Nº 218
 Pº Isabel la Católica
 C/ Doctrinos
 REV:ENERO-2013



Ayuntamiento de Valladolid

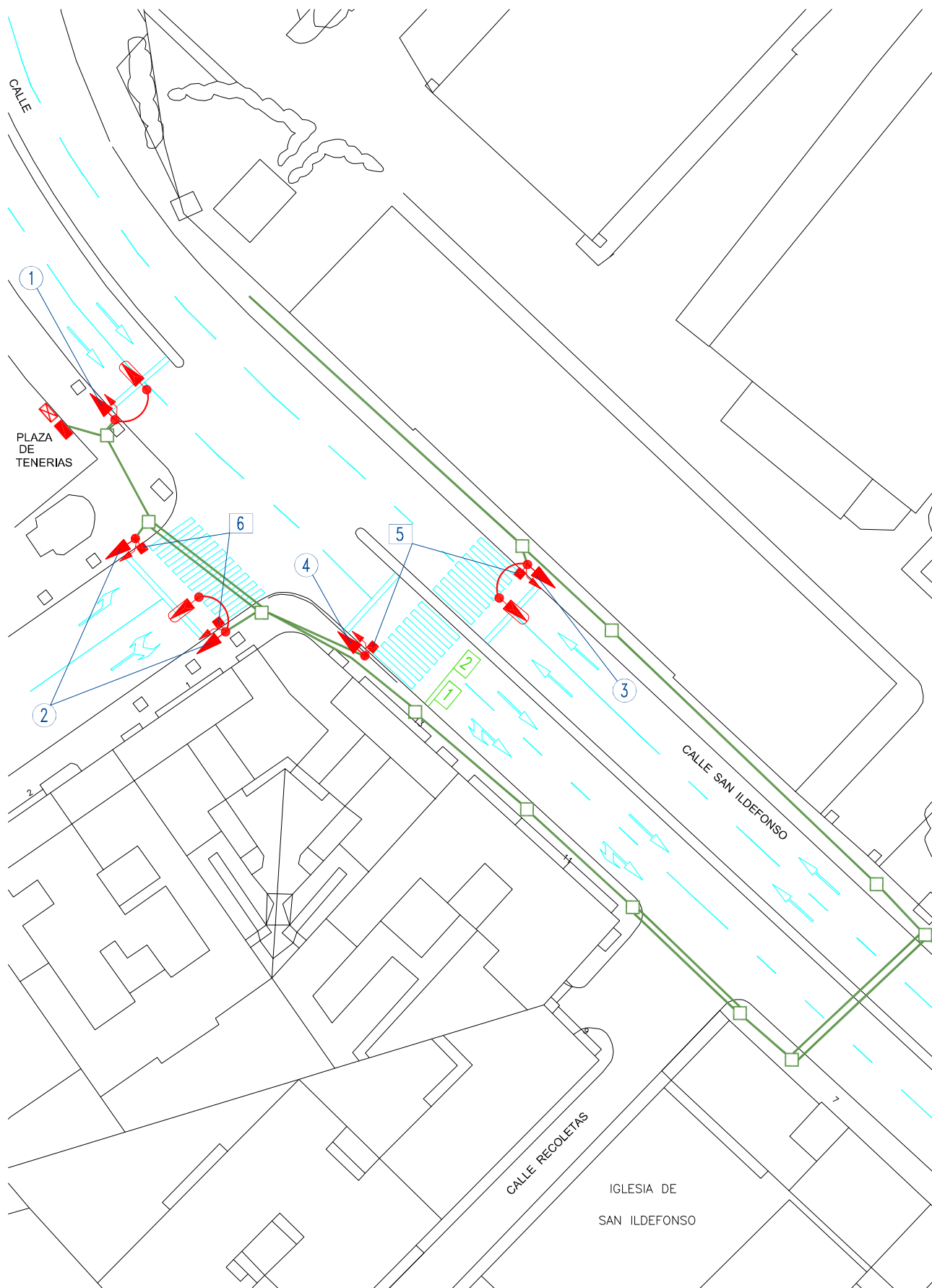
Area de Seguridad y Movilidad
 CENTRO DE MOVILIDAD URBANA

INSTALACIONES SEMAFORICAS EXISTENTES

Intersección: Paseo Isabel la Católica - Calle Doctrinos

Escala: 1/1000

Fecha: ENERO 2015



Nº 219

Plaza de Tenerías

REV:ENERO-2013



Ayuntamiento de Valladolid

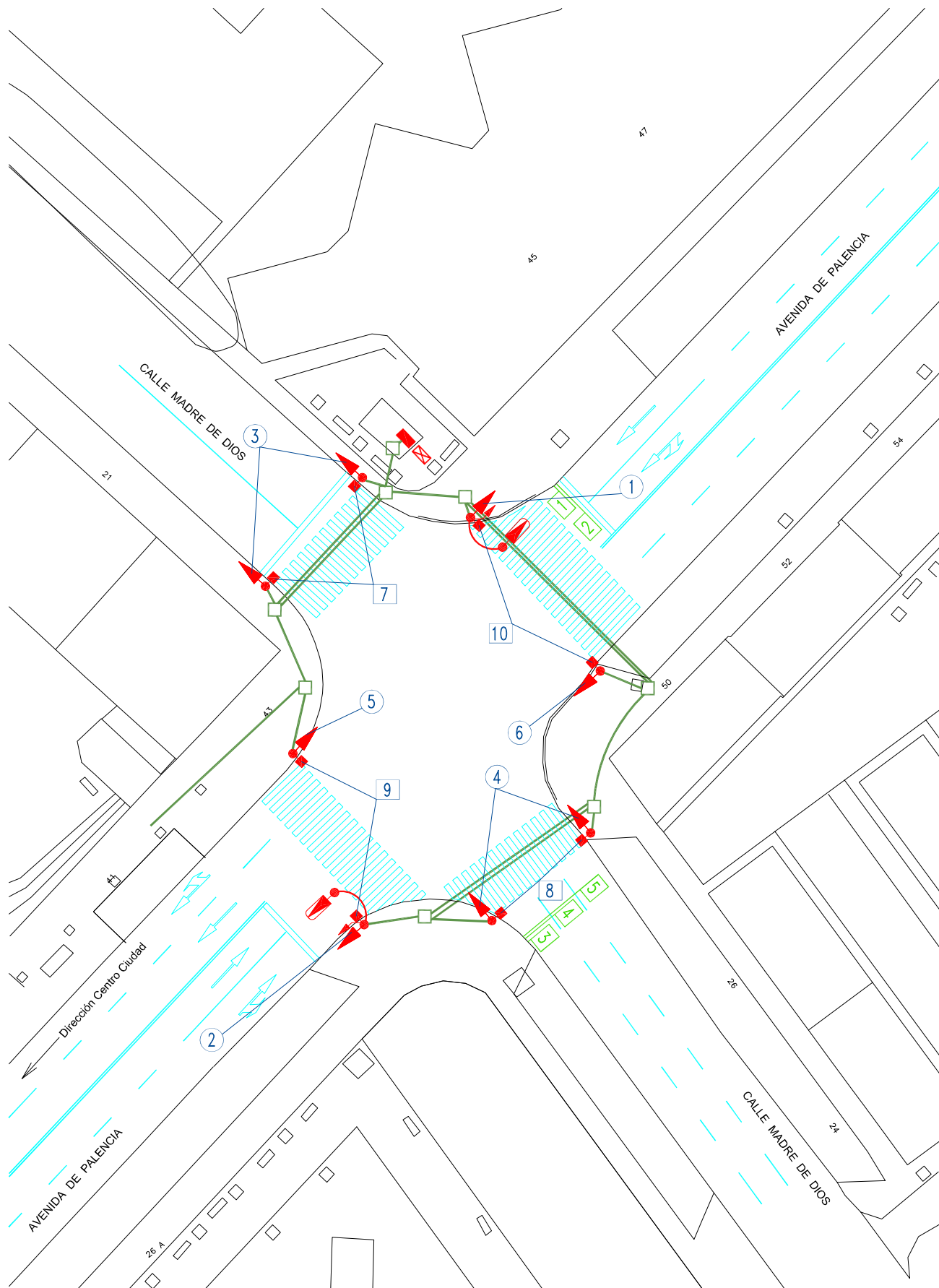
Area de Seguridad y Movilidad
CENTRO DE MOVILIDAD URBANA

INSTALACIONES SEMAFORICAS EXISTENTES

Intersección: Plaza de Tenerías

Escala: 1/500

Fecha: ENERO 2015



Nº 220
 Avd. de Palencia
 C/ Amor de Dios
 REV:ENERO-2013



Ayuntamiento de Valladolid

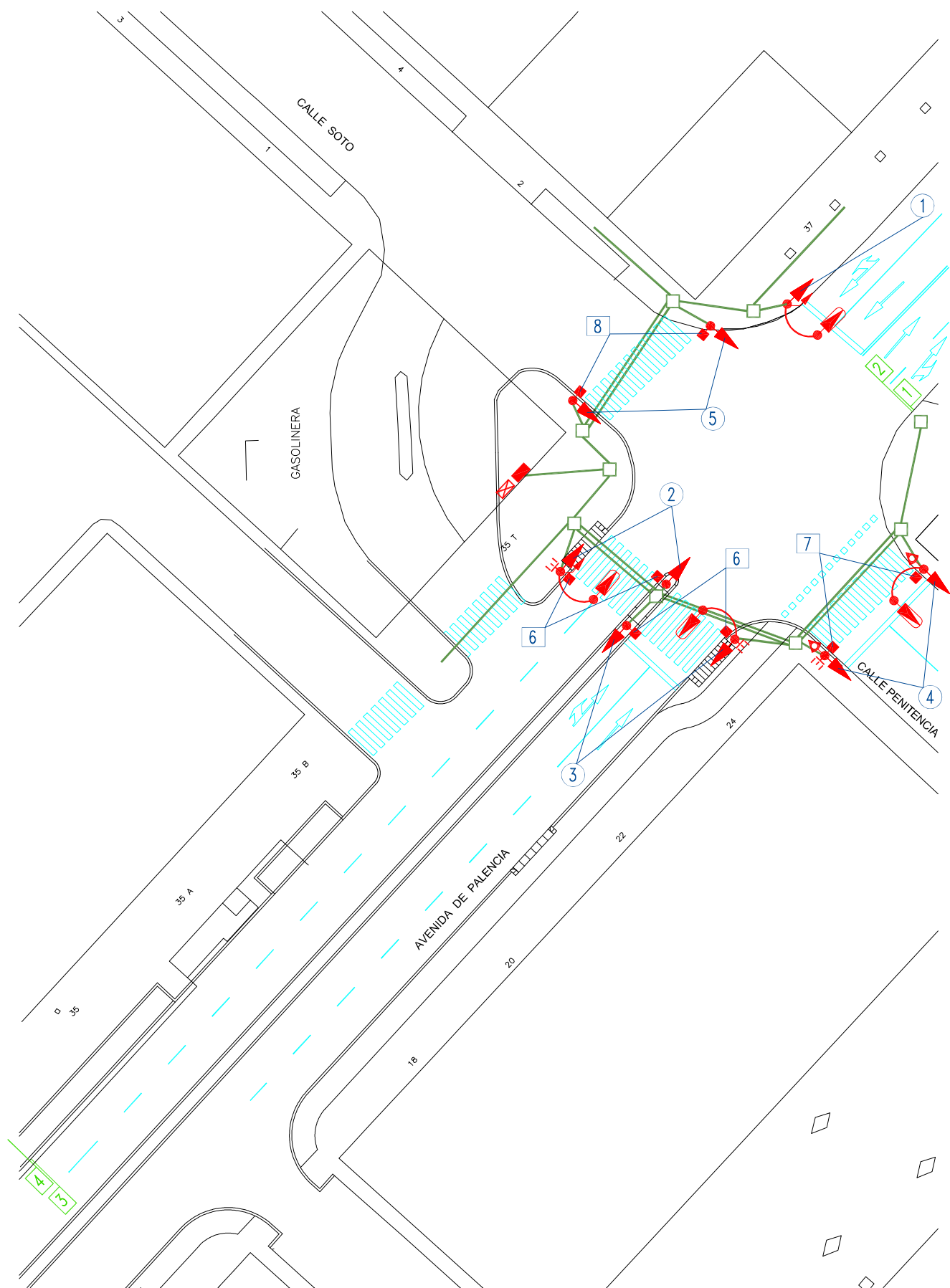
Area de Seguridad y Movilidad
 CENTRO DE MOVILIDAD URBANA

INSTALACIONES SEMAFORICAS EXISTENTES

Intersección: Avd. de Palencia - Calle Amor de Dios

Escala: 1/500

Fecha: ENERO 2015



Nº 221
 Avd. de Palencia
 C/ Penitencia
 REV:ENERO-2013



Ayuntamiento de Valladolid

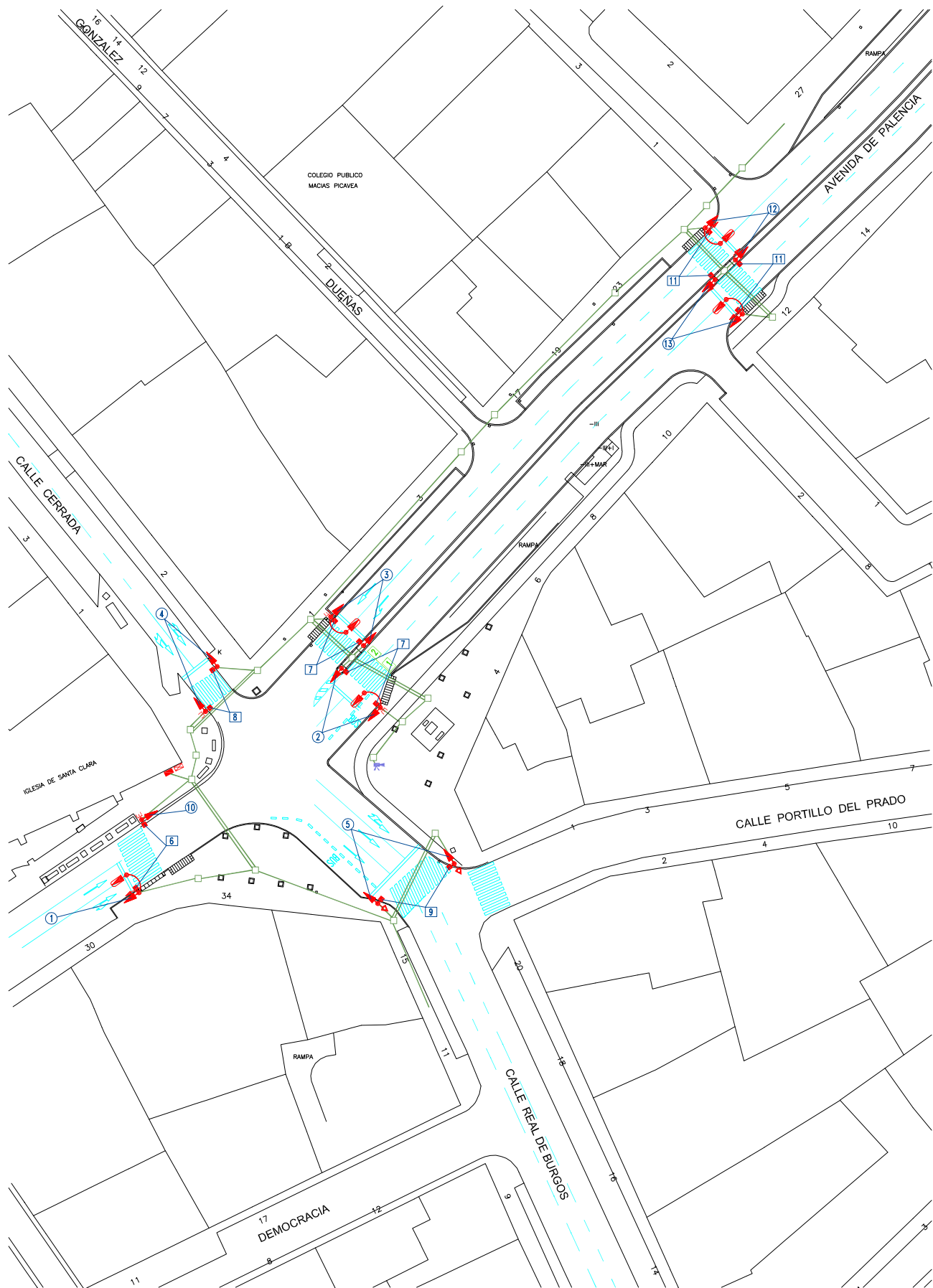
Area de Seguridad y Movilidad
 CENTRO DE MOVILIDAD URBANA

INSTALACIONES SEMAFORICAS EXISTENTES

Intersección: Avd. de Palencia - Calle Penitencia

Escala: 1/500

Fecha: ENERO 2015



Nº 222

Avd. de Palencia
C/ Real de Burgos

REV:ENERO-2013



Ayuntamiento de Valladolid

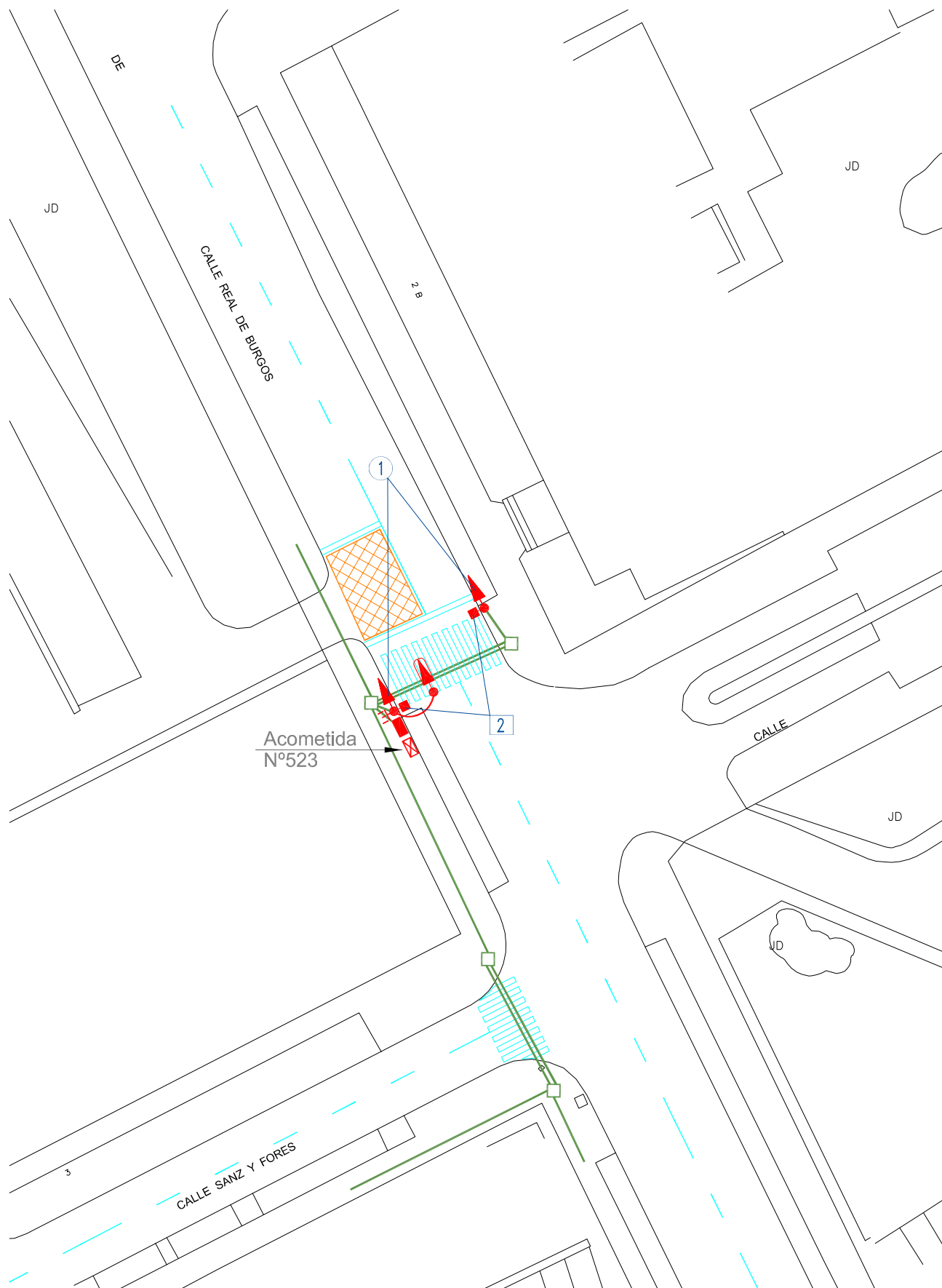
Area de Seguridad y Movilidad
CENTRO DE MOVILIDAD URBANA

INSTALACIONES SEMAFORICAS EXISTENTES

Intersección: Avd. de Palencia - Calle Real de Burgos

Escala: 1/1000

Fecha: ENERO 2015



Nº 223
 C/ Real de Burgos
 C/ Sanz y Fores
 REV:ENERO-2013



Ayuntamiento de Valladolid

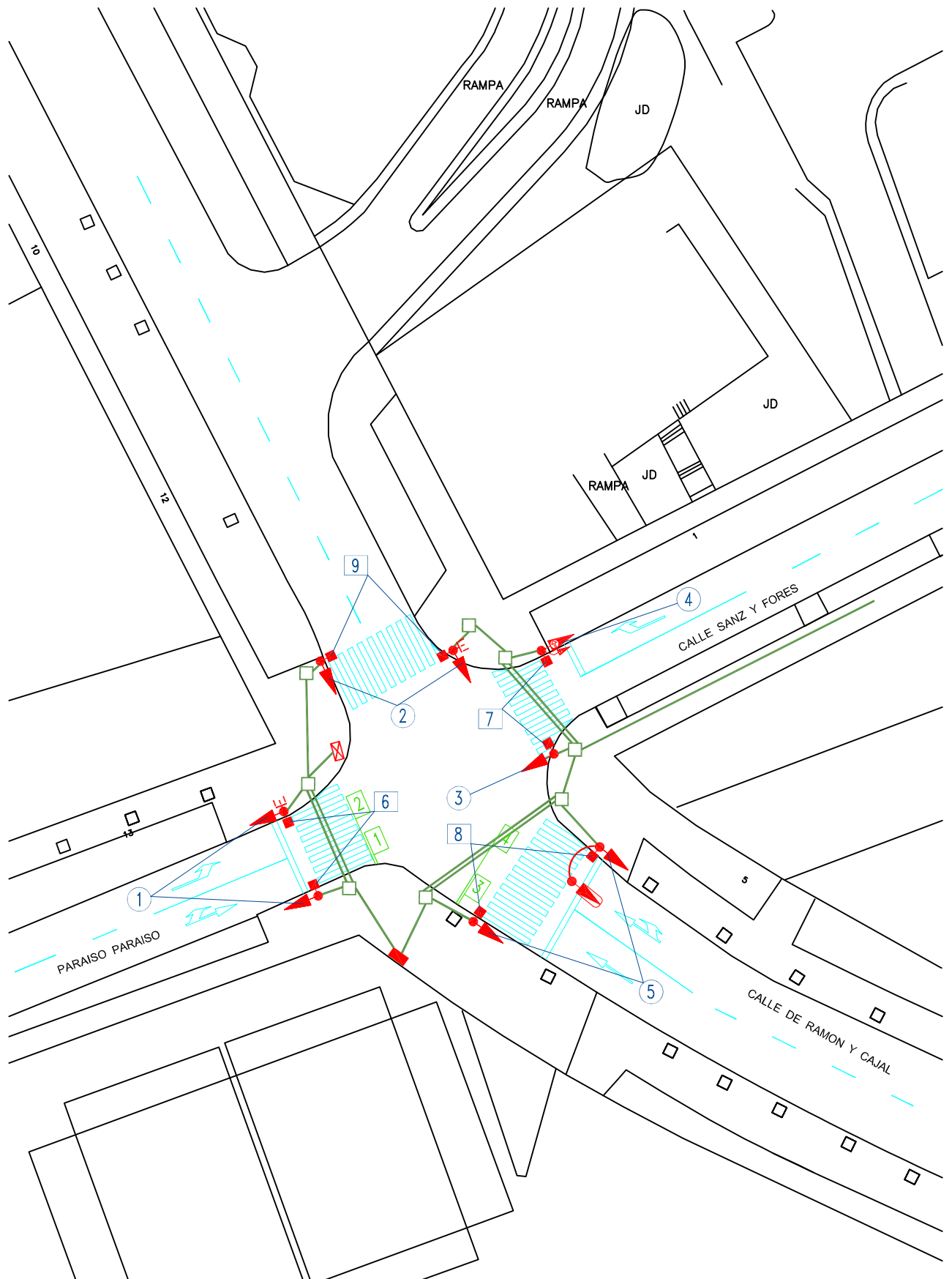
Area de Seguridad y Movilidad
 CENTRO DE MOVILIDAD URBANA

INSTALACIONES SEMAFORICAS EXISTENTES

Intersección: Calle Real de Burgos - Calle Sanz y Fores

Escala: 1/500

Fecha: ENERO 2015



Nº 224
C/ Ramón y Cajal
C/ Paraiso
REV:ENERO-2013



Ayuntamiento de Valladolid

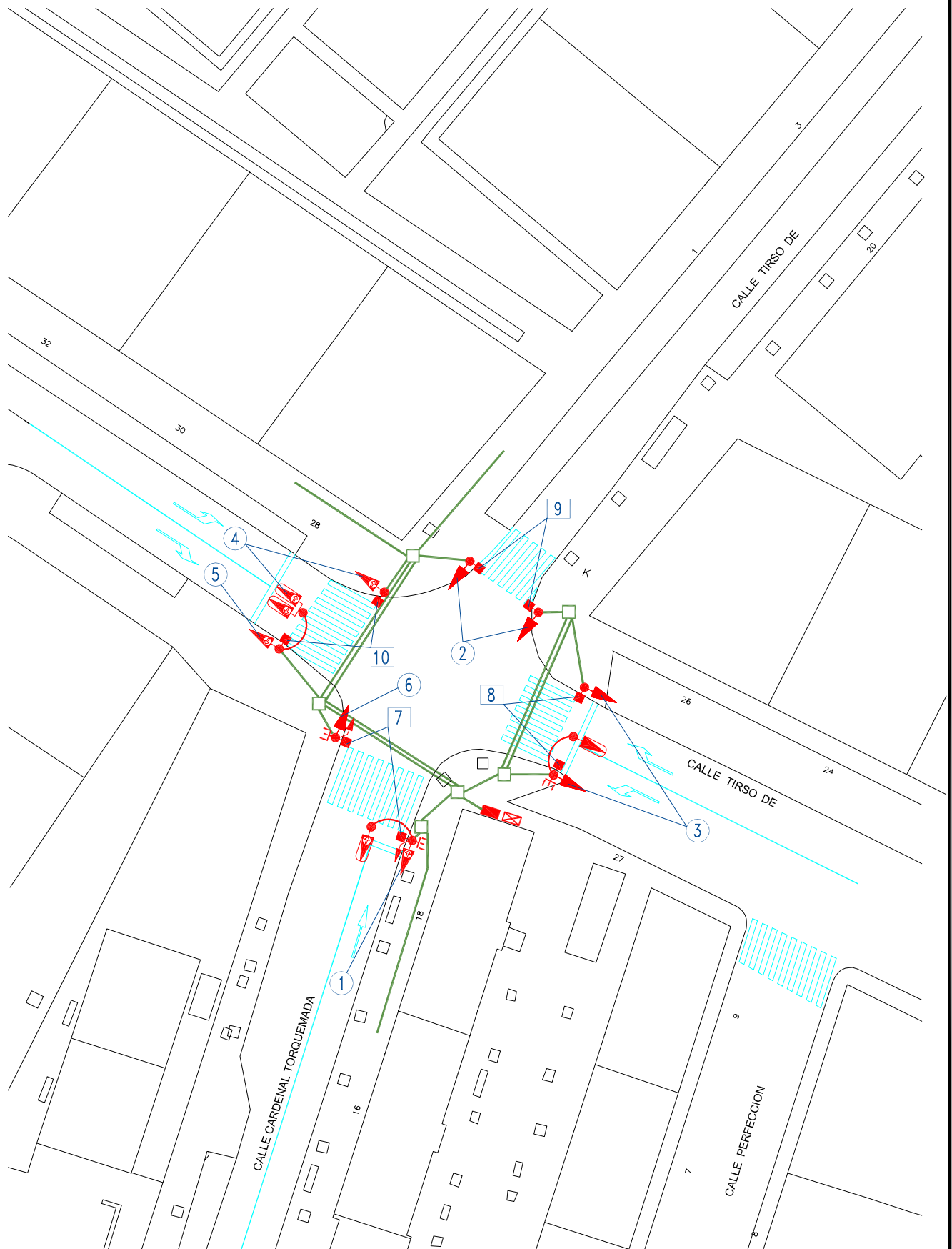
Area de Seguridad y Movilidad
CENTRO DE MOVILIDAD URBANA

INSTALACIONES SEMAFORICAS EXISTENTES

Intersección: Calle Ramón y Cajal - Calle Paraiso

Escala: 1/500

Fecha: ENERO 2015



Nº 226
 C/ Cdnal. Torquemada
 C/ Tirso de Molina
 REV:ENERO-2013



Ayuntamiento de Valladolid

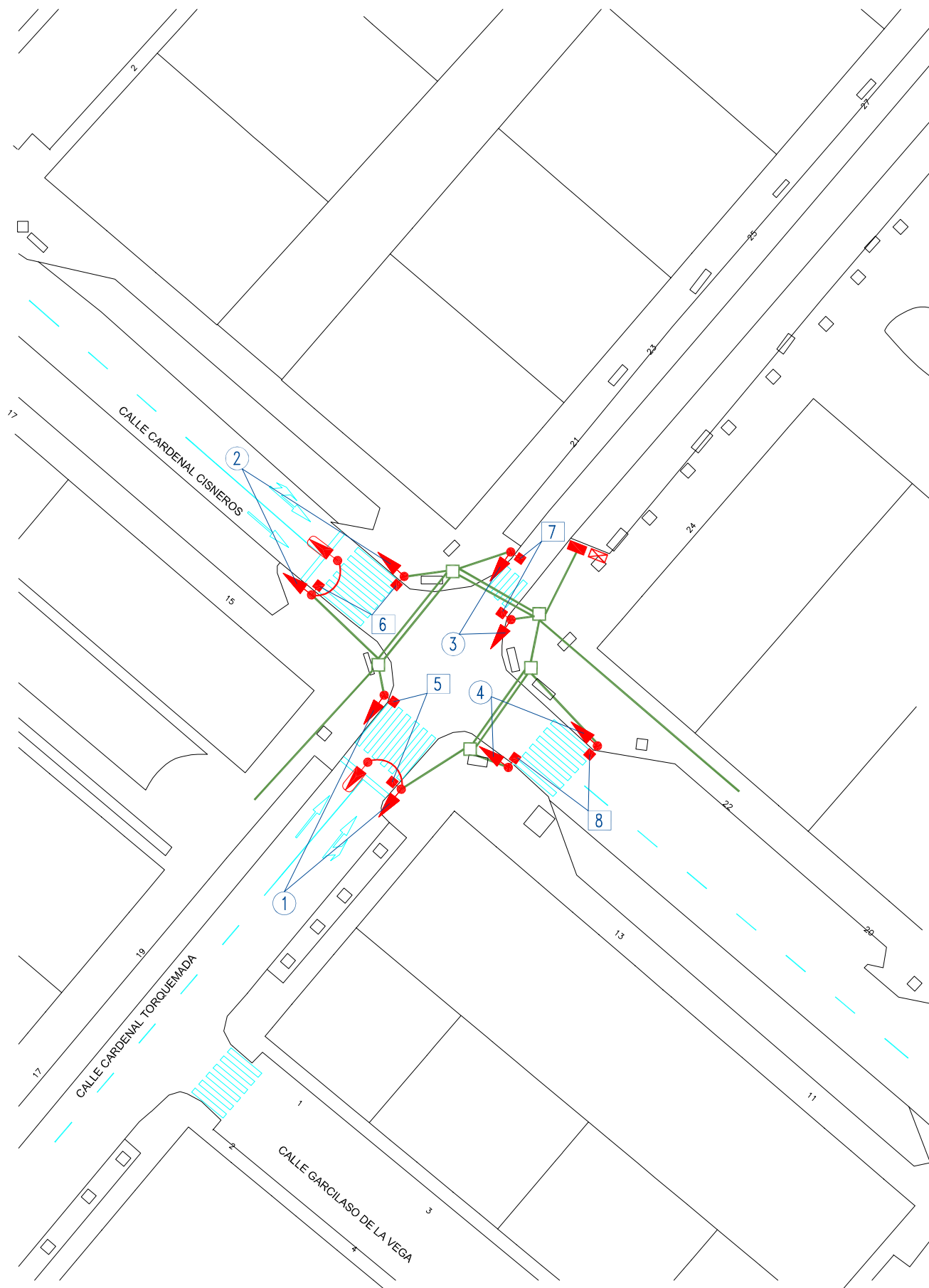
Area de Seguridad y Movilidad
 CENTRO DE MOVILIDAD URBANA

INSTALACIONES SEMAFORICAS EXISTENTES

Intersección: Calle Cdnal. Torquemada - Calle Tirso de Molina

Escala: 1/500

Fecha: ENERO 2015



Nº 227
 C/ Cdnal. Torquemada
 C/ Cdnal. Cisneros
 REV:ENERO-2013



Ayuntamiento de Valladolid

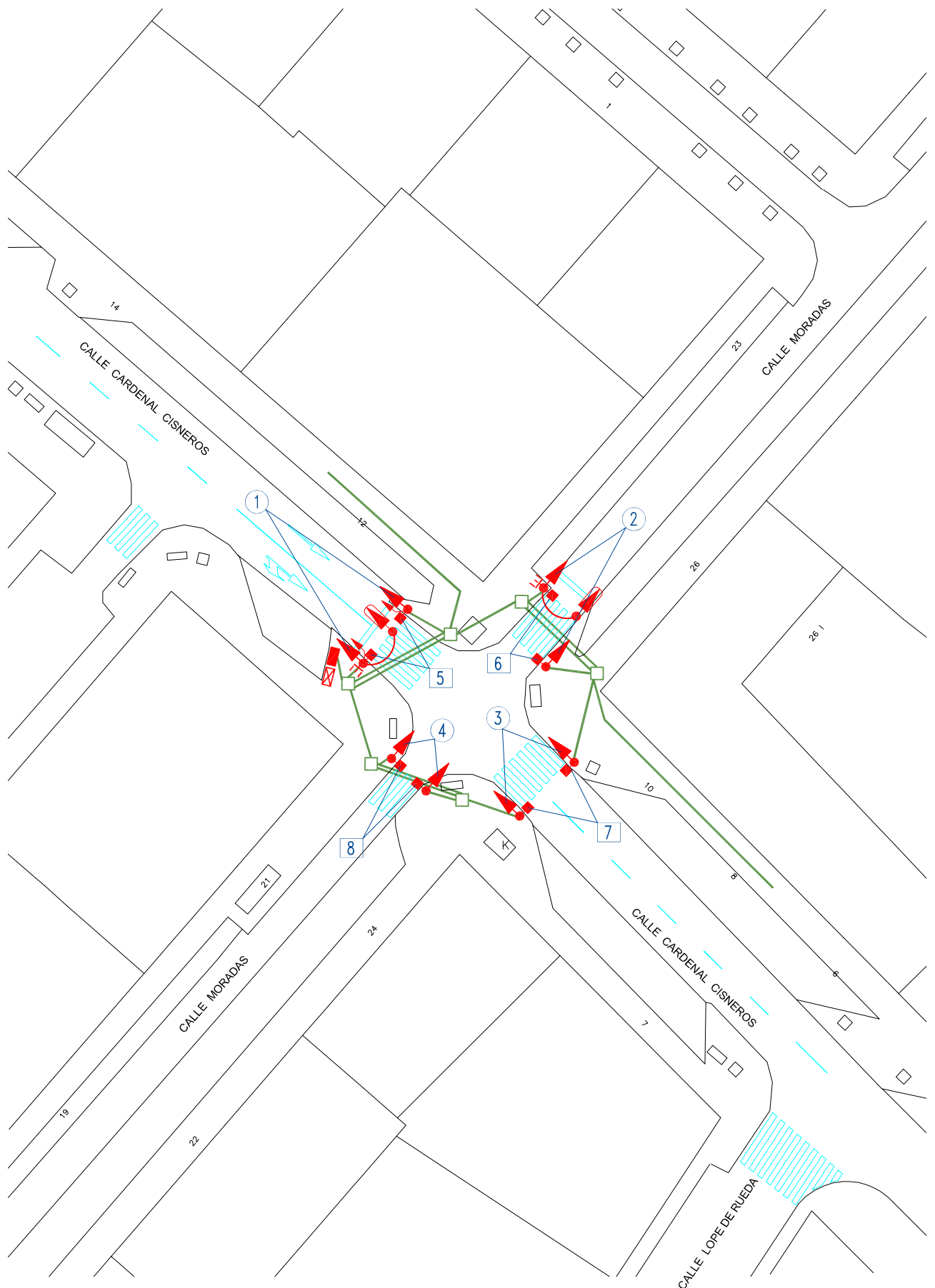
Area de Seguridad y Movilidad
 CENTRO DE MOVILIDAD URBANA

INSTALACIONES SEMAFORICAS EXISTENTES

Intersección: Calle Cdnal. Torquemada - Calle Cdnal. Cisneros

Escala: 1/500

Fecha: ENERO 2015



Nº 228
C/ Cdnal. Cisneros
C/ Moradas
REV:ENERO-2013



Ayuntamiento de Valladolid

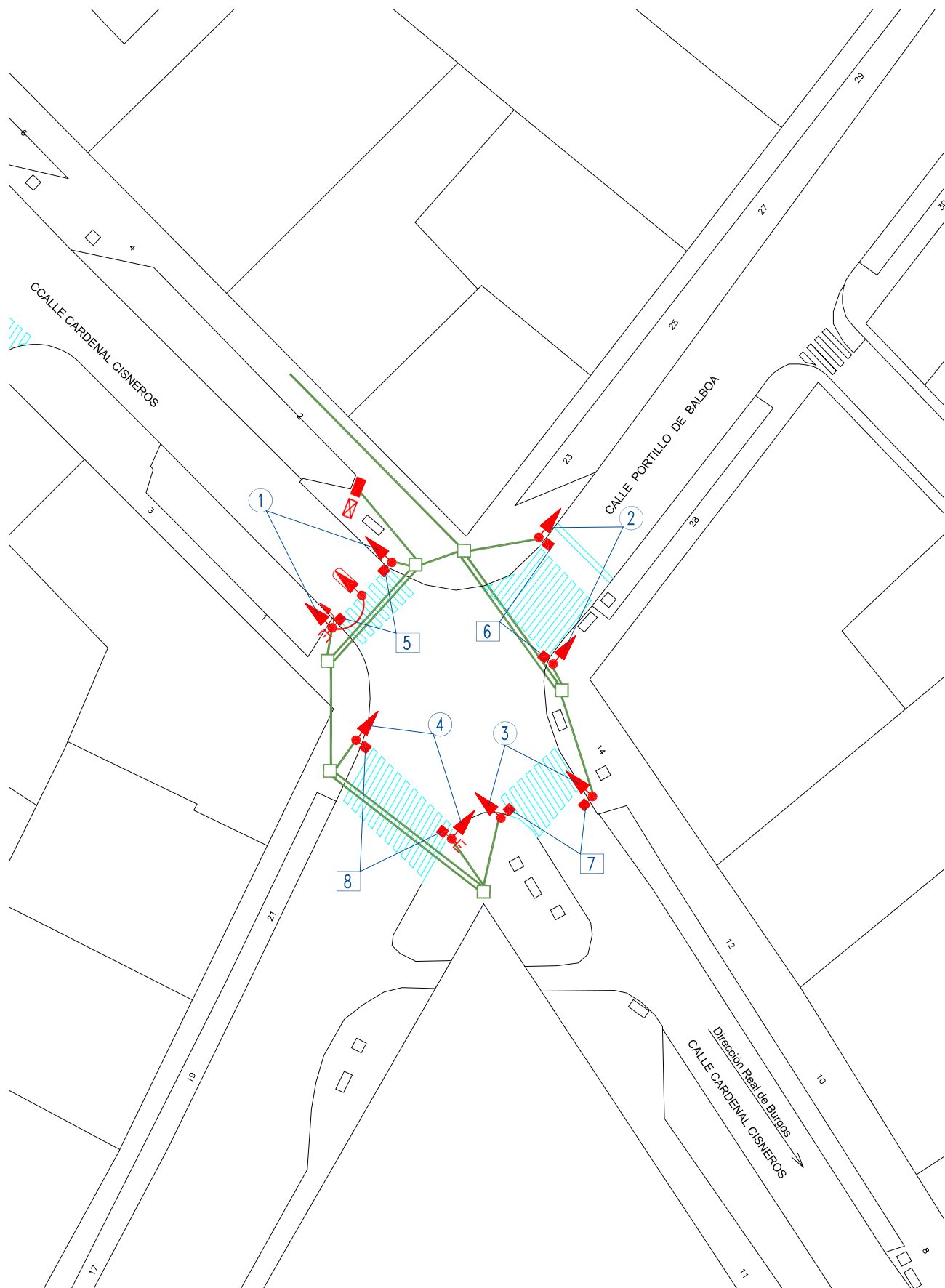
Area de Seguridad y Movilidad
CENTRO DE MOVILIDAD URBANA

INSTALACIONES SEMAFORICAS EXISTENTES

Intersección: Calle Cdnal. Cisneros - Calle de las Moradas

Escala: 1/500

Fecha: ENERO 2015



Nº 229
C/ Cdnal. Cisneros
C/ Portillo de Balboa
REV:ENERO-2013



Ayuntamiento de Valladolid

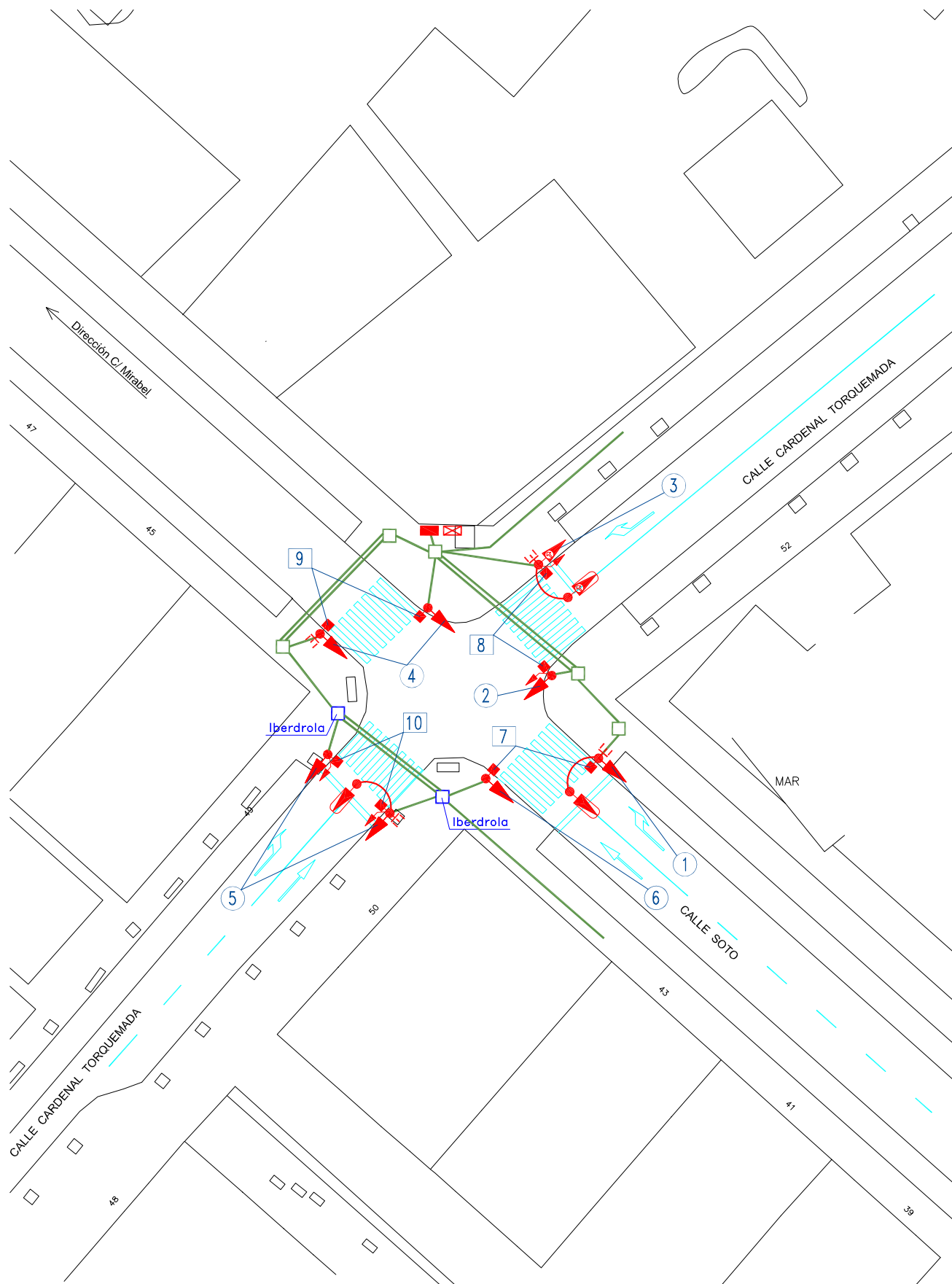
Area de Seguridad y Movilidad
CENTRO DE MOVILIDAD URBANA

INSTALACIONES SEMAFORICAS EXISTENTES

Intersección: Calle Cdnal. Cisneros - Calle Portillo de Balboa

Escala: 1/500

Fecha: ENERO 2015



Nº 230
 C/ Soto
 C/ Cdnal. Torquemada
 REV:ENERO-2013



Ayuntamiento de Valladolid

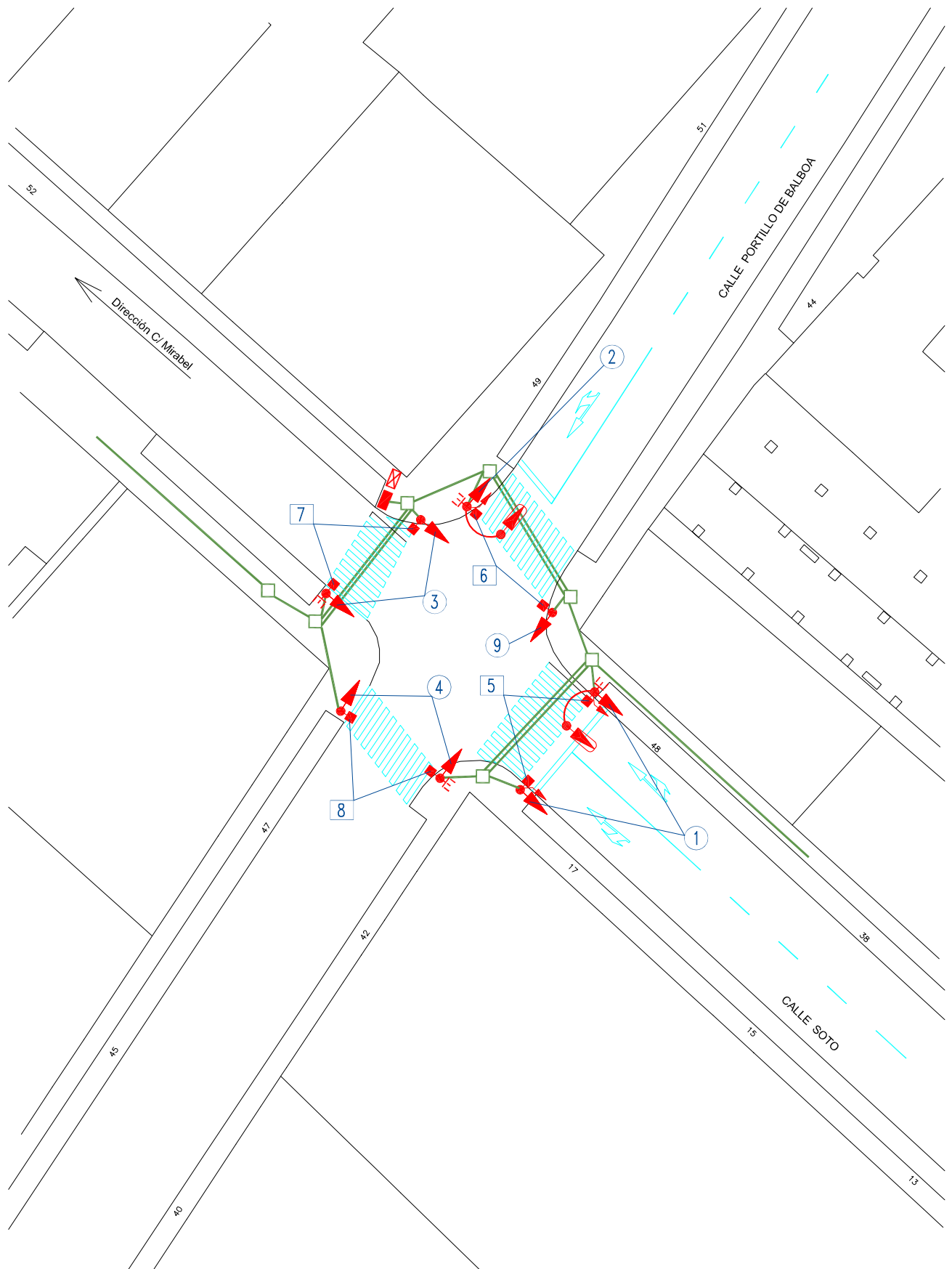
Area de Seguridad y Movilidad
 CENTRO DE MOVILIDAD URBANA

INSTALACIONES SEMAFORICAS EXISTENTES

Intersección: Calle Soto - Calle Cardenal Torquemada

Escala: 1/500

Fecha: ENERO 2015



Nº 231
 C/ Soto
 C/ Portillo de balboa
 REV:ENERO-2013



Ayuntamiento de Valladolid

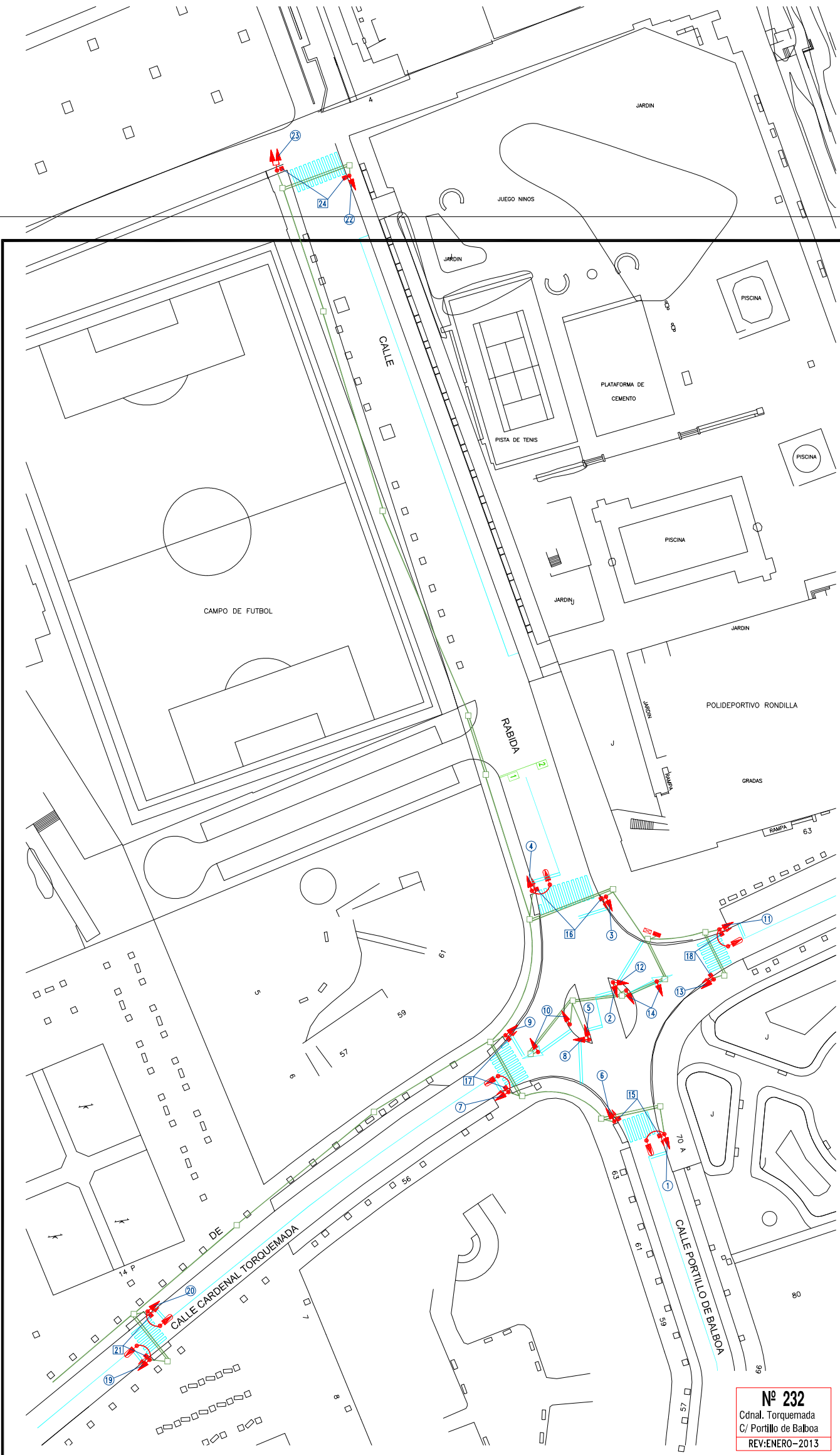
Area de Seguridad y Movilidad
 CENTRO DE MOVILIDAD URBANA

INSTALACIONES SEMAFORICAS EXISTENTES

Intersección: Calle Soto - Calle Portillo de Balboa

Escala: 1/500

Fecha: ENERO 2015



Nº 232
Cdnal. Torquemada
C/ Portillo de Balboa
REV:ENERO-2013



Ayuntamiento de Valladolid
Area de Seguridad y Movilidad
CENTRO DE MOVILIDAD URBANA

INSTALACIONES SEMAFORICAS EXISTENTES
Intersección: C/ Cdnal. Torquemada - C/ Portillo de Balboa
Escala: 1/1000 **Fecha: ENERO 2015**