

Nº 301
C/ María de Molina
C/ Doctrinos
REV:SEPTIEMBRE-2012



Ayuntamiento de **Valladolid**

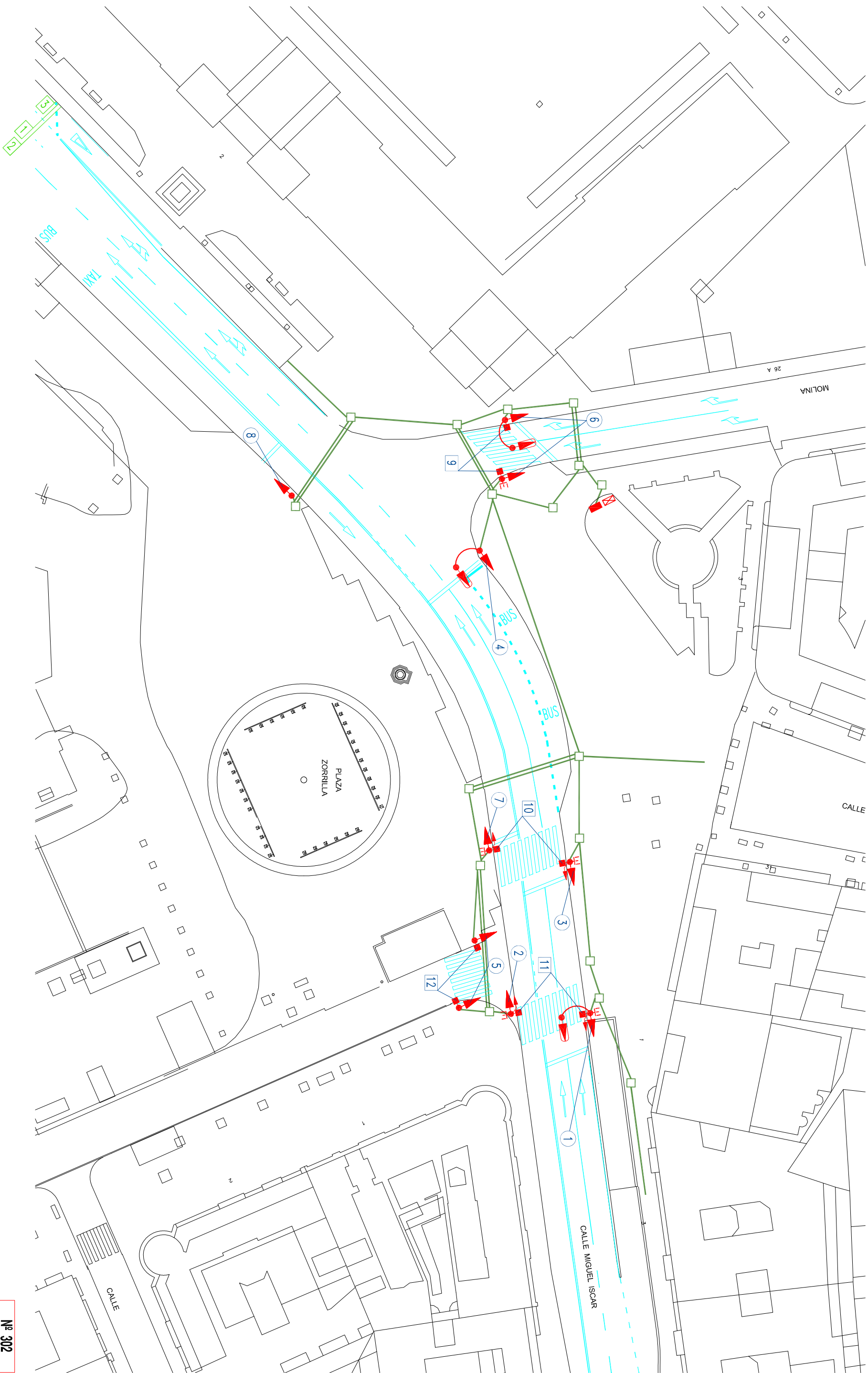
Area de Seguridad y Movilidad
CENTRO DE MOVILIDAD URBANA

INSTALACIONES SEMAFORICAS EXISTENTES

Intersección: C/ María de Molina - C/ Doctrinos

Escala: 1/500

Fecha: ENERO 2015



Ayuntamiento de **Valladolid**

Area de Seguridad y Movilidad
CENTRO DE MOVILIDAD URBANA

INSTALACIONES SEMAFORICAS EXISTENTES

Intersección: Plaza de Zorrilla

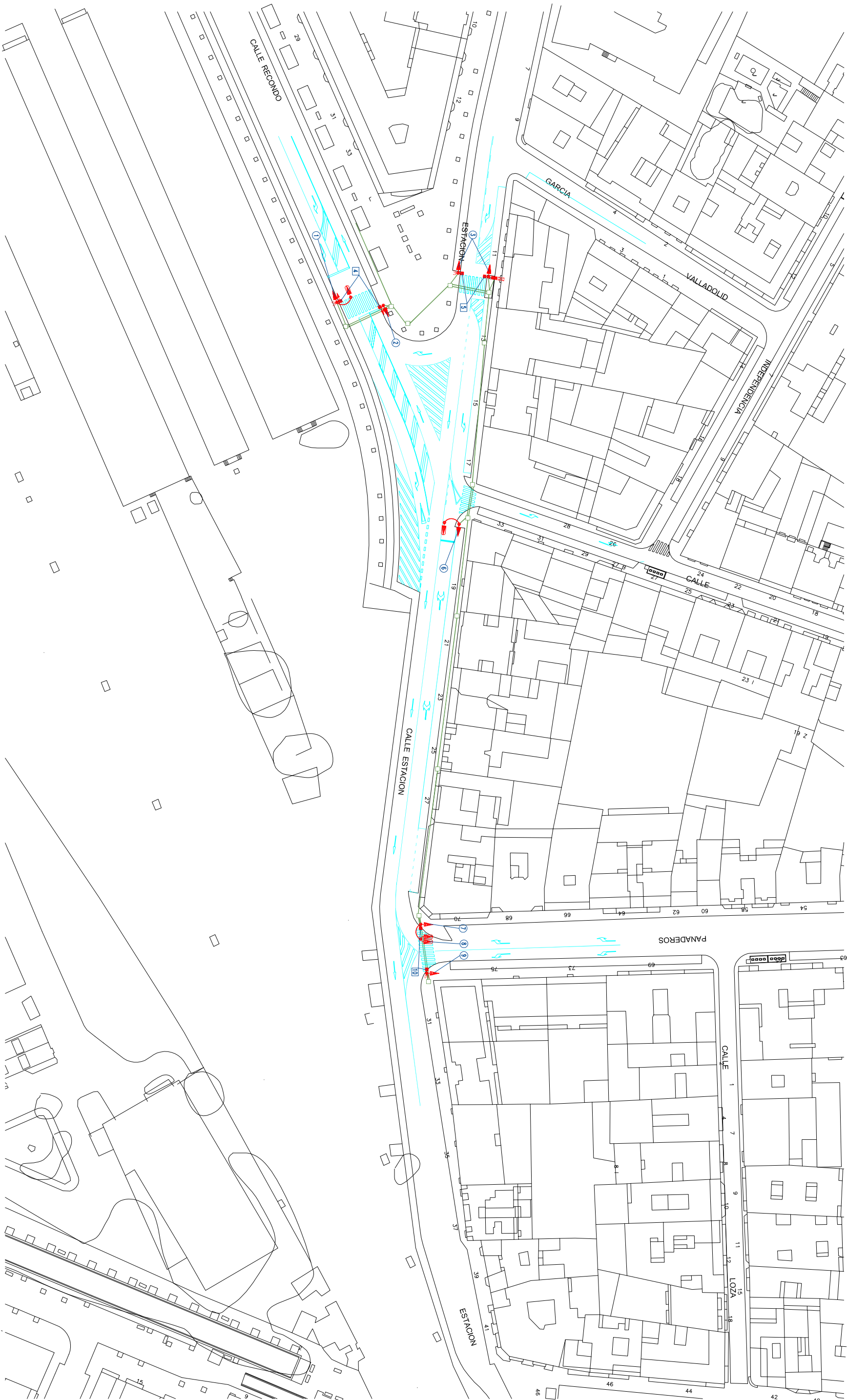
Escala: 1/500

Fecha: ENERO 2015

Nº 302

Plaza de Zorrilla

REV:SEPTIEMBRE-2012



Ayuntamiento de **Valladolid**

Area de Seguridad y Movilidad
CENTRO DE MOVILIDAD URBANA

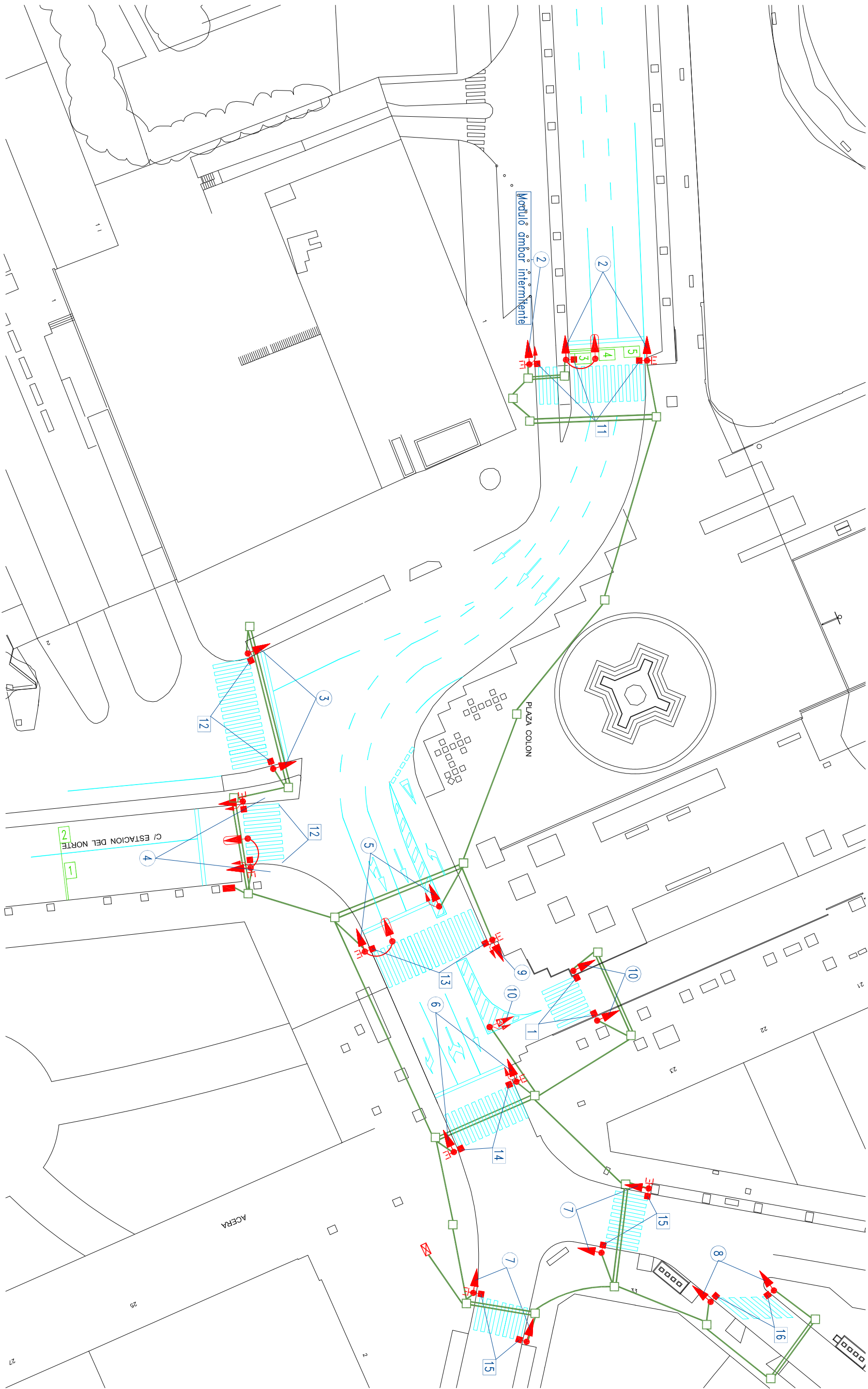
INSTALACIONES SEMAFORICAS EXISTENTES

Intersección: C/ Estación - C/ Recondo

Escala: 1/1000

Fecha: ENERO 2015

Nº 303
C/ Estacion
C/ Recondo
REV:ENERO-2015



Nº 304
Plaza de Colón
REV:SEPTIEMBRE-2012



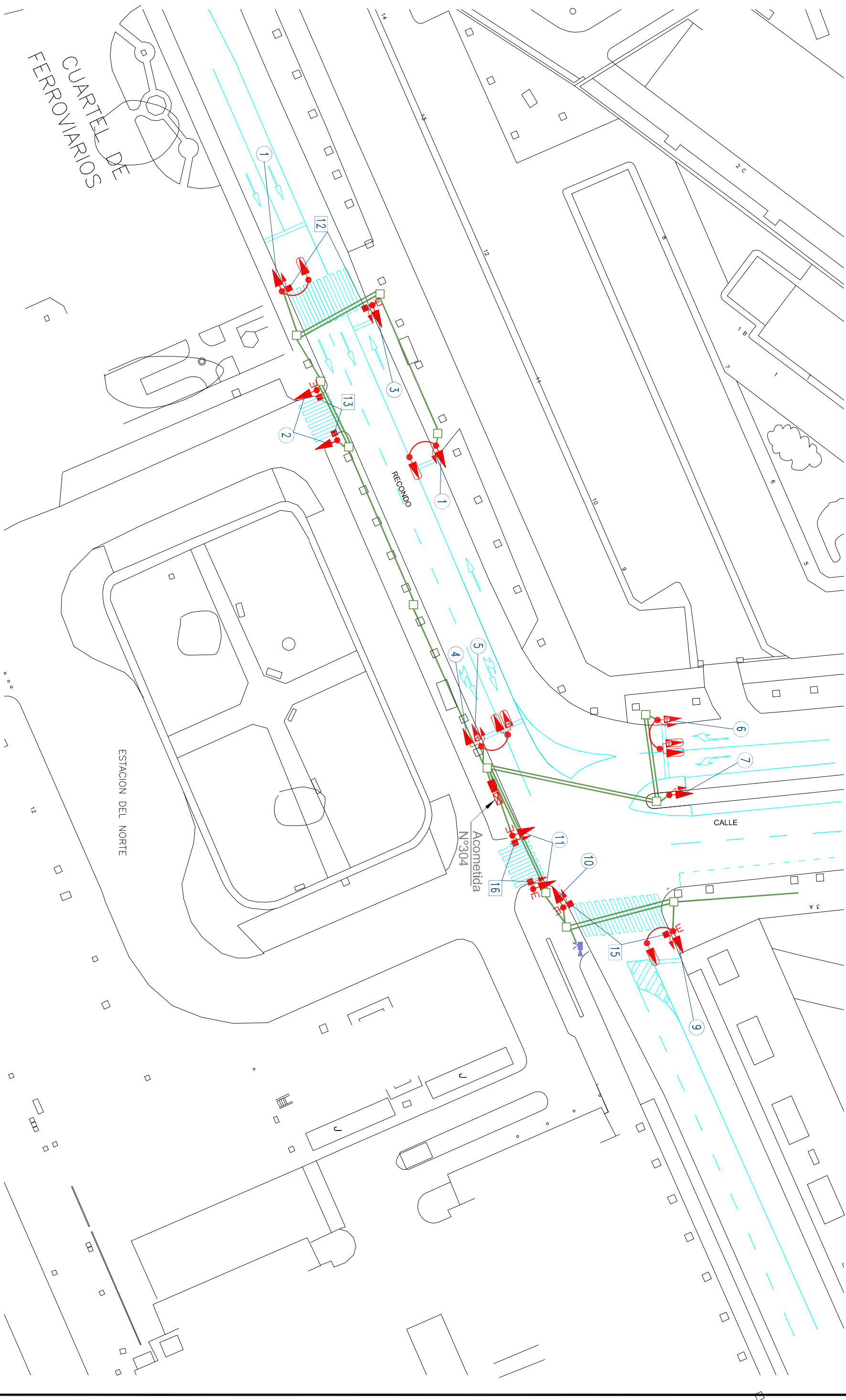
Ayuntamiento de **Valladolid**
Area de Seguridad y Movilidad
CENTRO DE MOVILIDAD URBANA

INSTALACIONES SEMAFORICAS EXISTENTES

Intersección: Plaza de Colón

Escala: 1/500

Fecha: ENERO 2015



Nº 305
C/ Estación del Norte
C/ Recondo
REV:01/ENERE-2013

Ayuntamiento de **Valladolid**

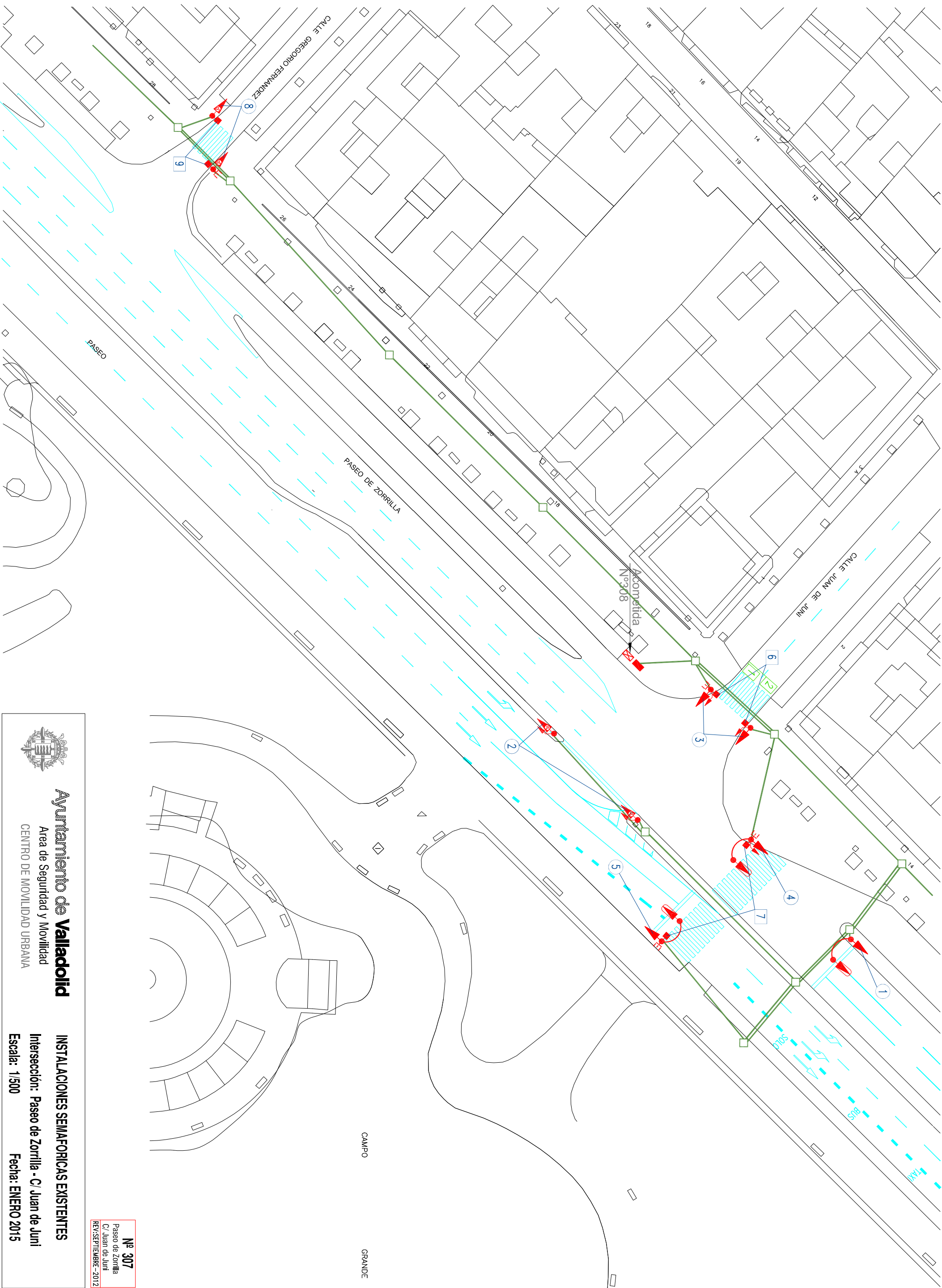
Area de Seguridad y Movilidad
CENTRO DE MOVILIDAD URBANA

INSTALACIONES SEMAFORICAS EXISTENTES

Intersección: C/ Estación del Norte - C/ Recondo

Escala: 1/500

Fecha: ENERO 2015



Ayuntamiento de **Valladolid**

Area de Seguridad y Movilidad
CENTRO DE MOVILIDAD URBANA

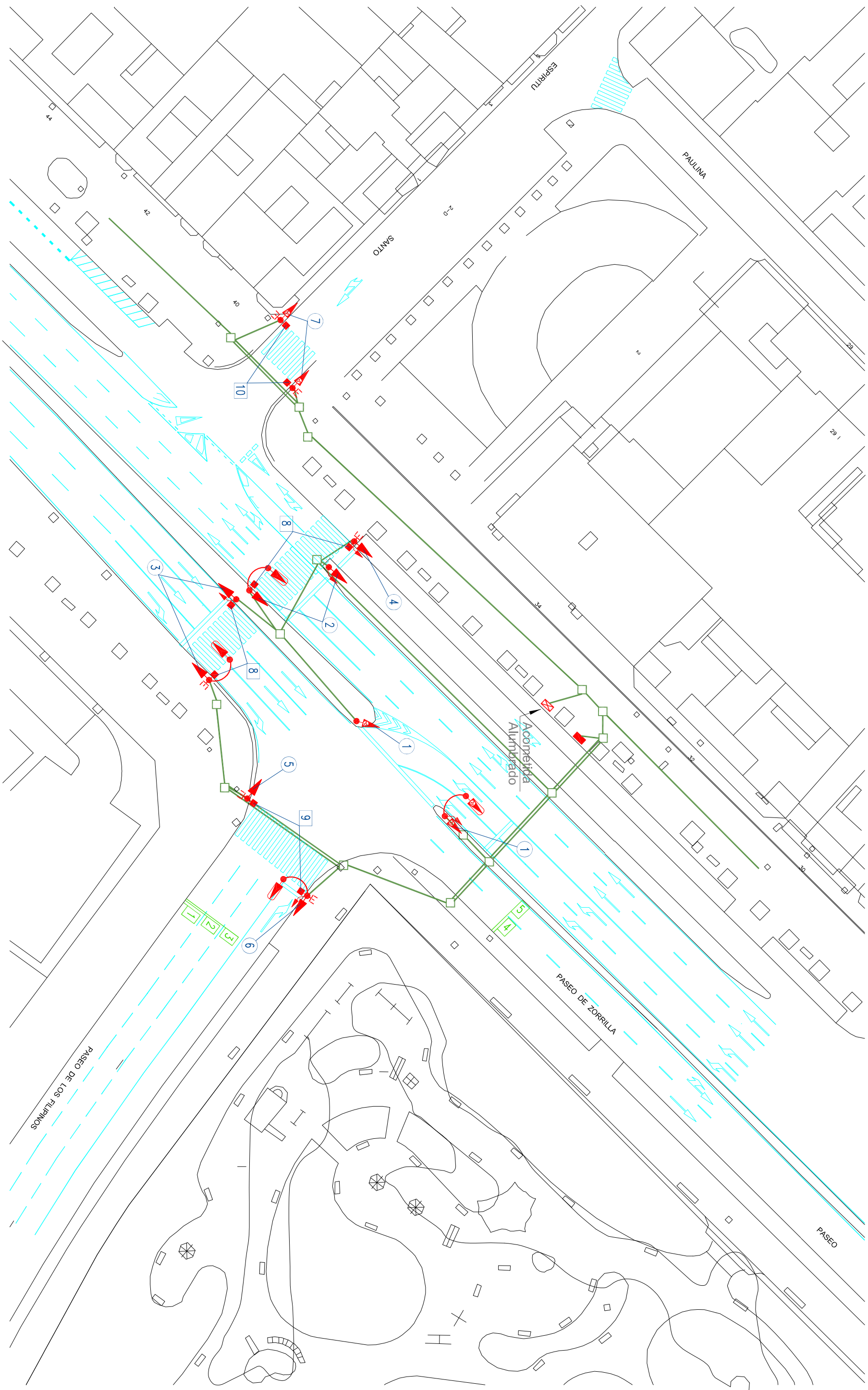
INSTALACIONES SEMAFORICAS EXISTENTES

Intersección: Paseo de Zorrilla - C/ Juan de Juni

Escala: 1/500

Fecha: ENERO 2015

Nº 307
Paseo de Zorrilla
C/ Juan de Juni
REV:SEPTIEMBRE-2012



Ayuntamiento de **Valladolid**

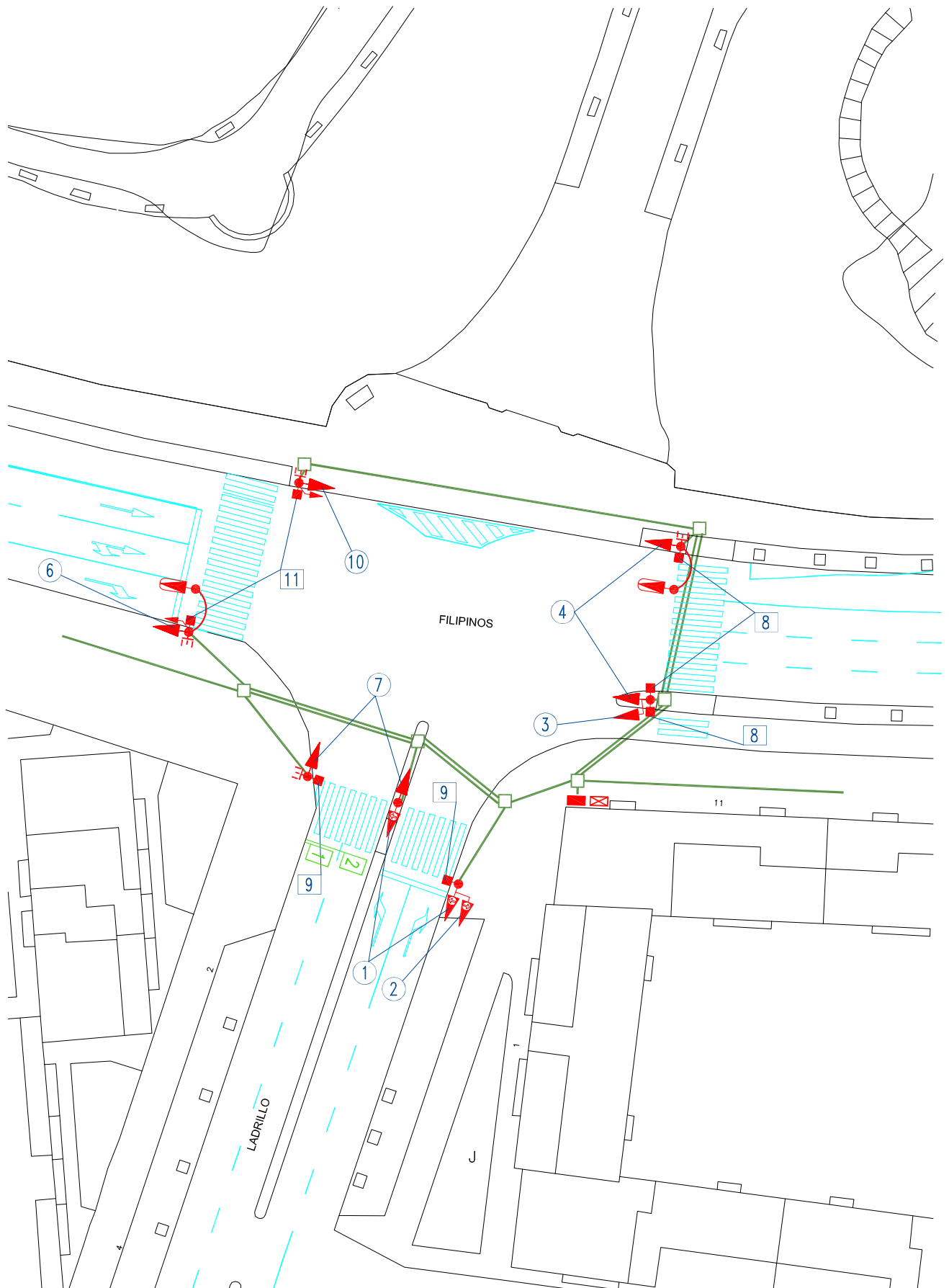
Area de Seguridad y Movilidad
CENTRO DE MOVILIDAD URBANA

INSTALACIONES SEMAFORICAS EXISTENTES

Intersección: Paseo de Zorrilla - Paseo de Filippios

Escala: 1/500

Fecha: ENERO 2015



Nº 309
Paseo de Filipinos
Paseo Arco de Ladrillo
REV:SEPTIEMBRE-2012



Ayuntamiento de Valladolid

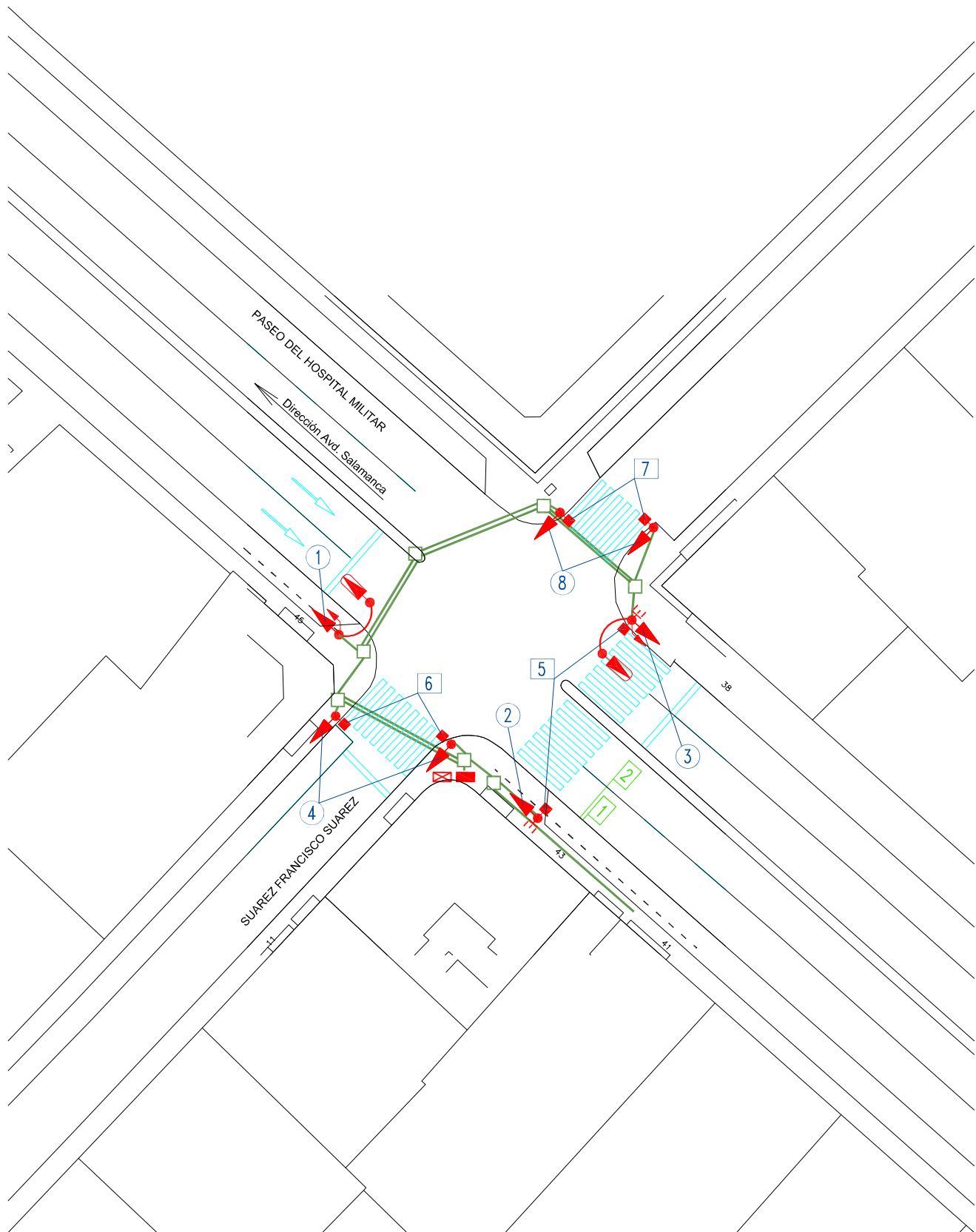
Area de Seguridad y Movilidad
CENTRO DE MOVILIDAD URBANA

INSTALACIONES SEMAFORICAS EXISTENTES

Intersección: Pº de Filipinos - Pº del Arco de Ladrillo

Escala: 1/500

Fecha: ENERO 2015



Nº 310
 Pº Hospital Militar
 C/ Francisco Suarez
 REV:SEPTIEMBRE-2012



Ayuntamiento de Valladolid

Area de Seguridad y Movilidad
 CENTRO DE MOVILIDAD URBANA

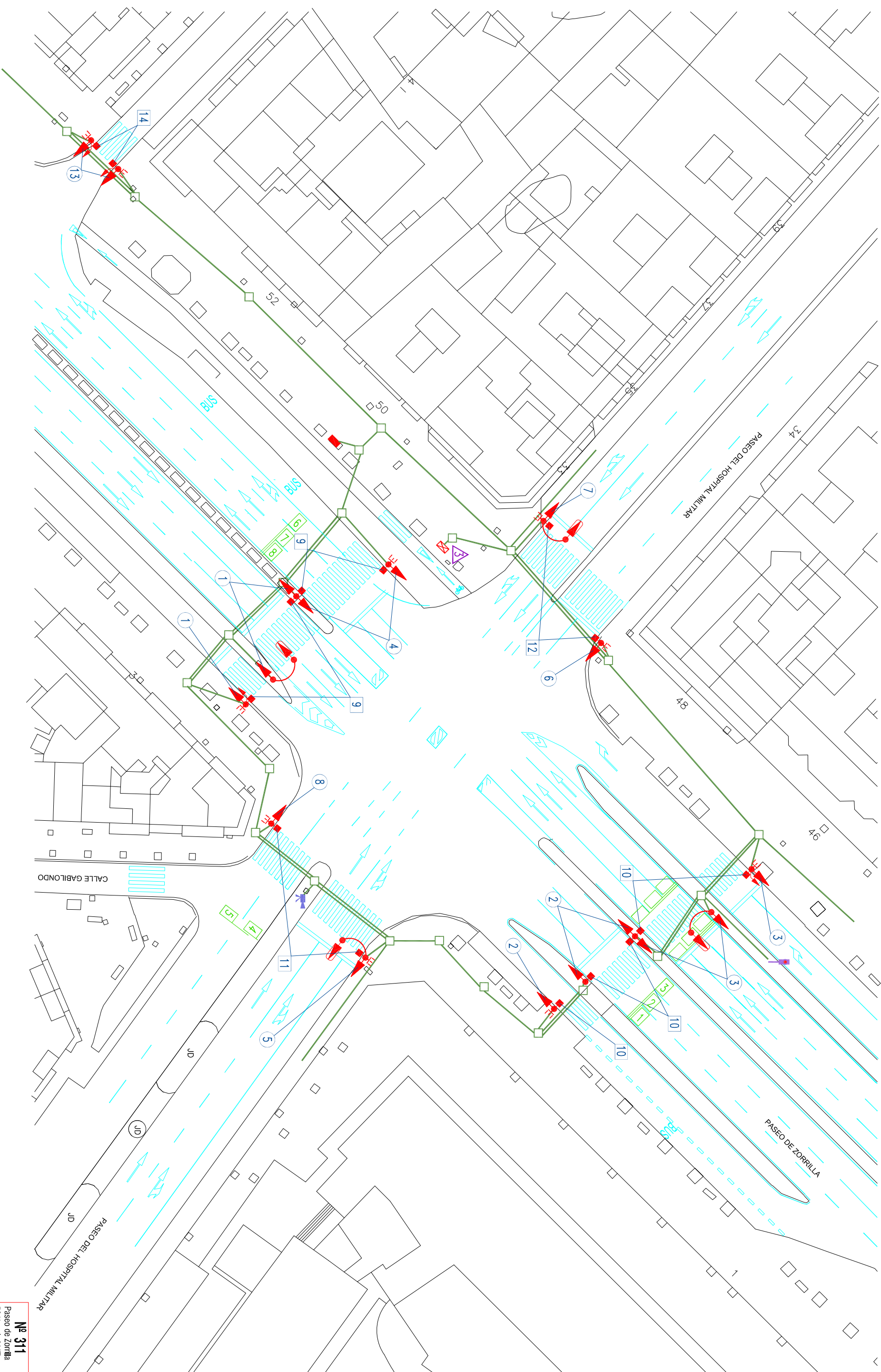
INSTALACIONES SEMAFORICAS EXISTENTES

Intersección: Pº Hospital Militar- C/ Francisco Suarez

Escala: 1/500

Fecha: ENERO 2015

Nº 311
Paseo de Zorrilla
pt Hospital Militar
REV: MARZO - 2014



Ayuntamiento de **Valladolid**

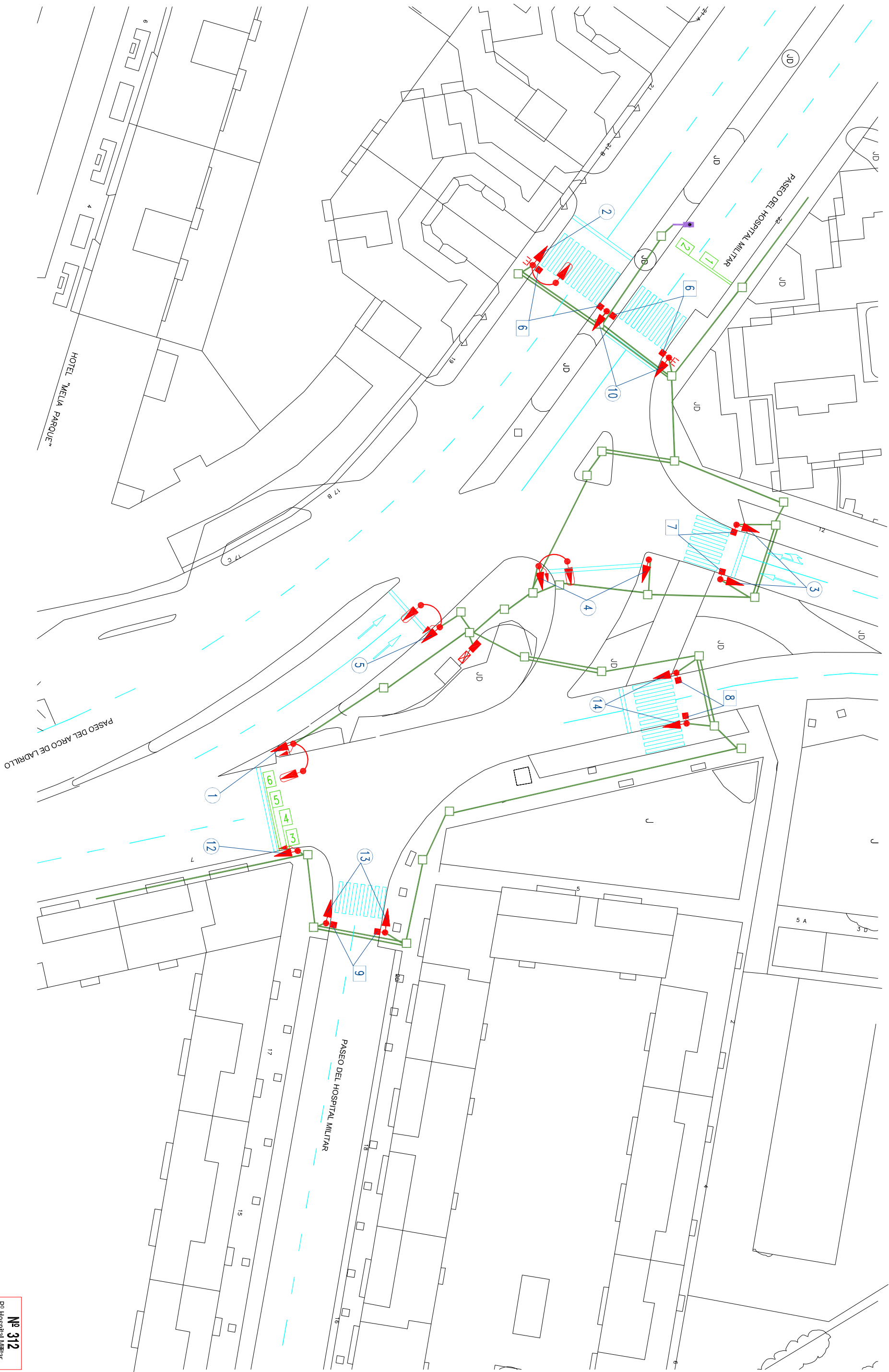
Area de Seguridad y Movilidad
CENTRO DE MOVILIDAD URBANA

INSTALACIONES SEMAFORICAS EXISTENTES

Intersección: Paseo de Zorrilla - Pº Hospital Militar

Escala: 1/500

Fecha: ENERO 2015



Nº 312
pl Hospital Militar
pl Arco de Ladrillo
REV:SEPTIEMBRE-2012



Ayuntamiento de **Valladolid**

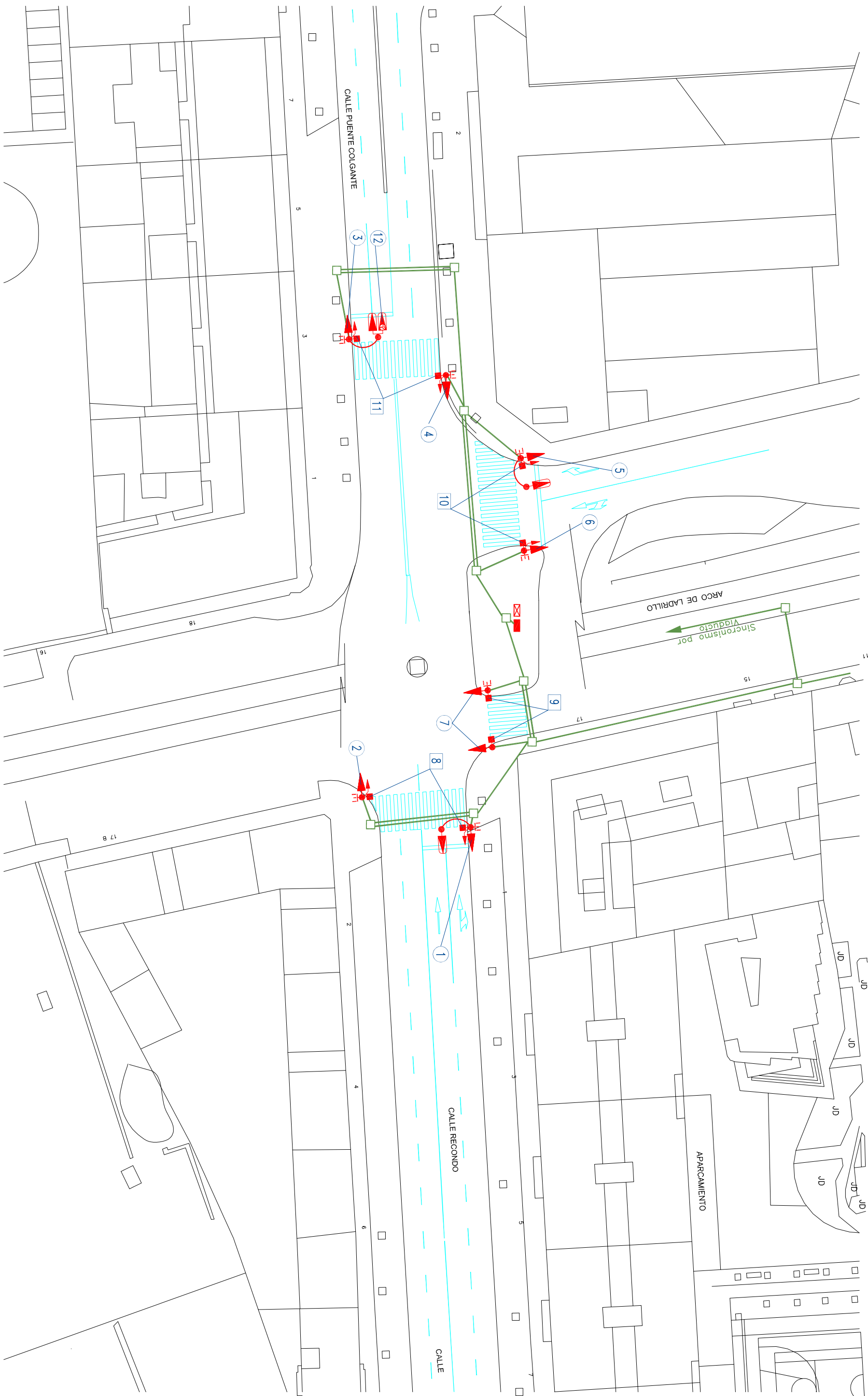
Area de Seguridad y Movilidad
CENTRO DE MOVILIDAD URBANA

INSTALACIONES SEMAFORICAS EXISTENTES

Intersección: Pl Hospital Militar- Paseo Arco de Ladrillo

Escala: 1/500

Fecha: ENERO 2015



Nº 313
C/ Puente Colgante
C/ Recondo
REV/1-MARZO-2013



Ayuntamiento de **Valladolid**

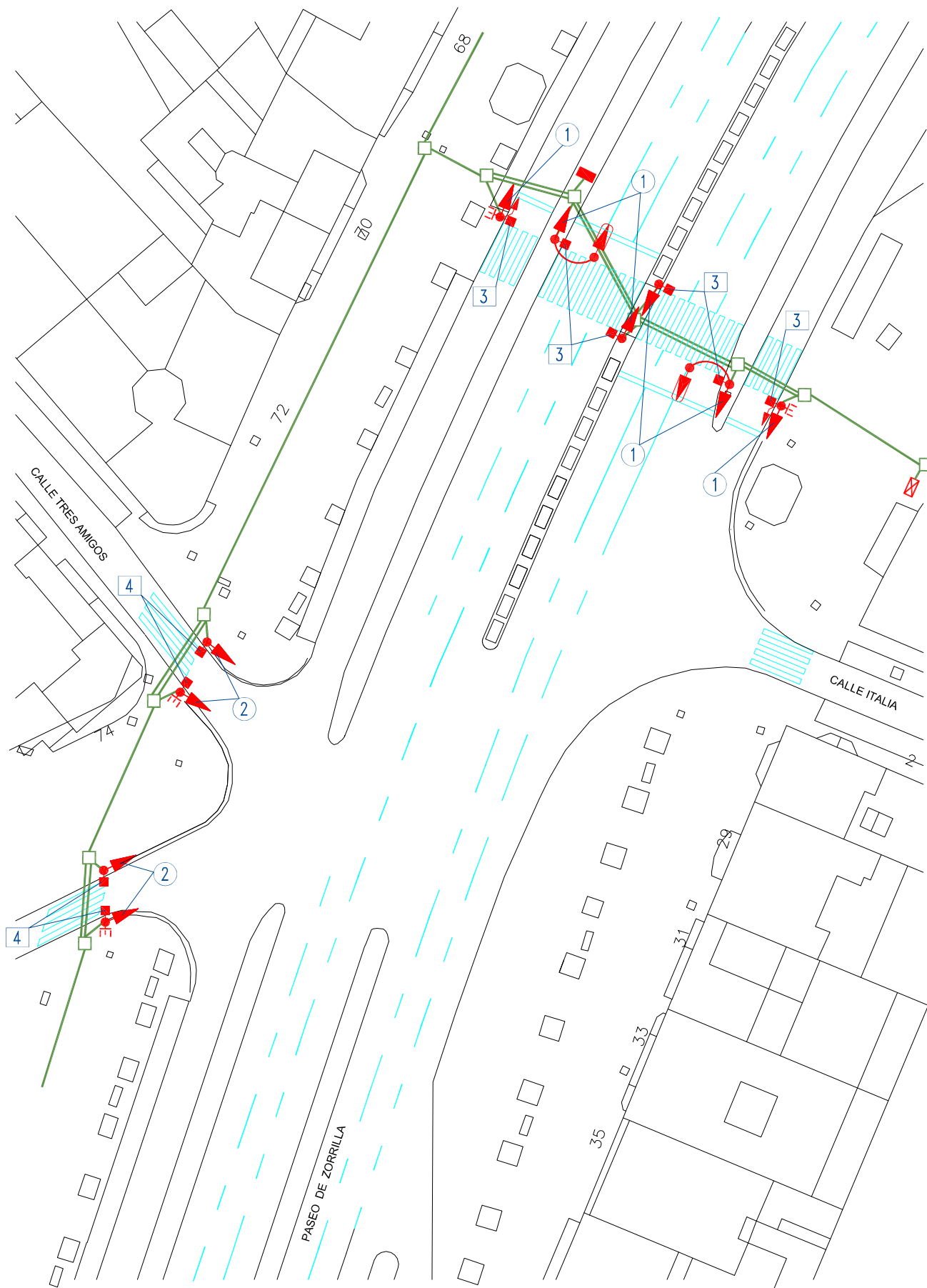
Area de Seguridad y Movilidad
CENTRO DE MOVILIDAD URBANA

INSTALACIONES SEMAFORICAS EXISTENTES

Intersección: C/ Puente Colgante - C/ Recondo

Escala: 1/500

Fecha: ENERO 2015



Nº 314
Paseo de Zorrilla
C/ Italia
REV:SEPTIEMBRE-2012



Ayuntamiento de Valladolid

Area de Seguridad y Movilidad
CENTRO DE MOVILIDAD URBANA

INSTALACIONES SEMAFORICAS EXISTENTES

Intersección: Paseo de Zorrilla - C/ Italia

Escala: 1/500

Fecha: ENERO 2015

Nº 315
C/ Puente Colgante
C/ Ultramar
REV:SEPTIEMBRE-2012



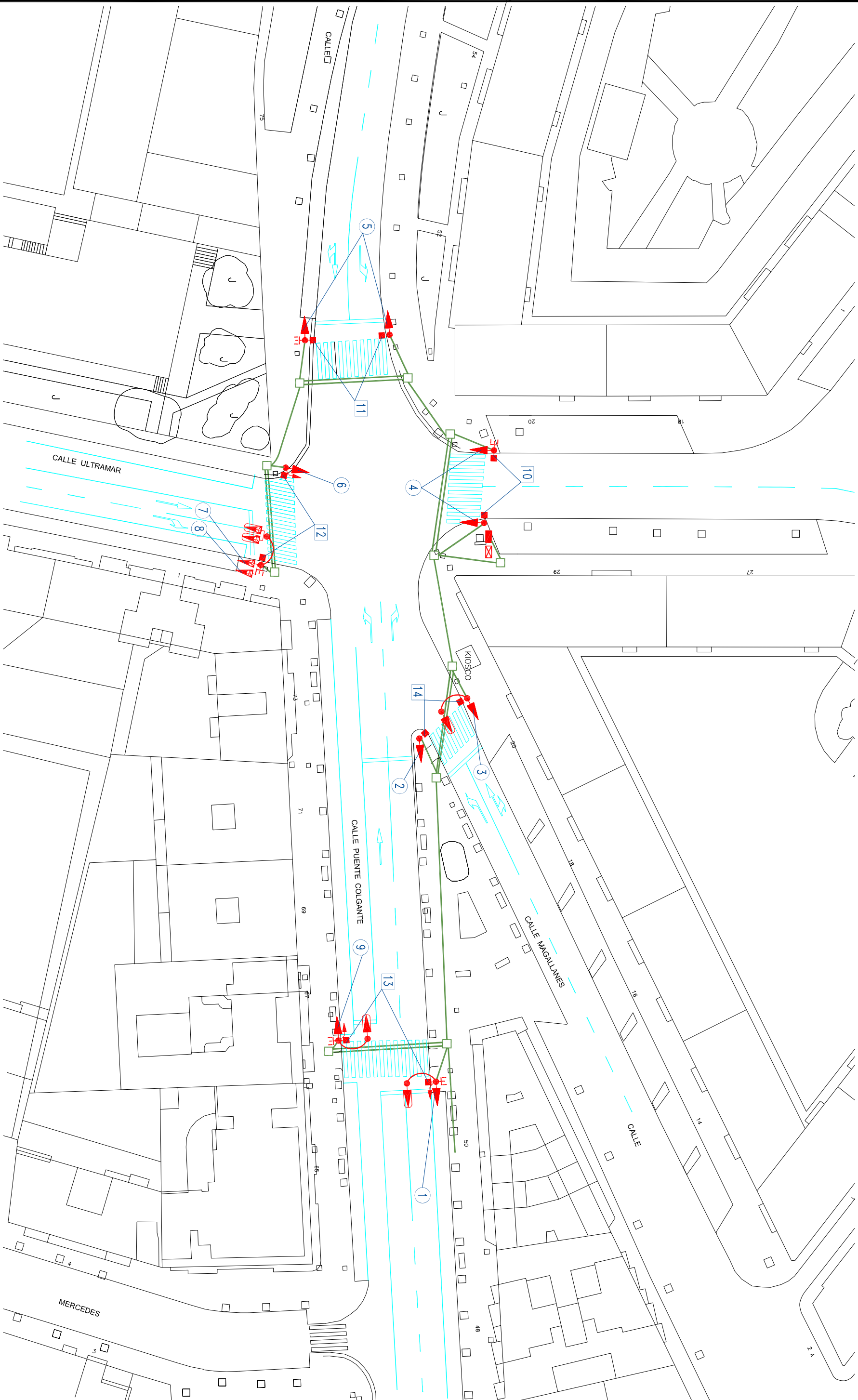
Ayuntamiento de **Valladolid**
Área de Seguridad y Movilidad
CENTRO DE MOVILIDAD URBANA

INSTALACIONES SEMAFORICAS EXISTENTES

Intersección: C/ Puente Colgante - C/ Ultramar

Escala: 1/500

Fecha: ENERO 2015

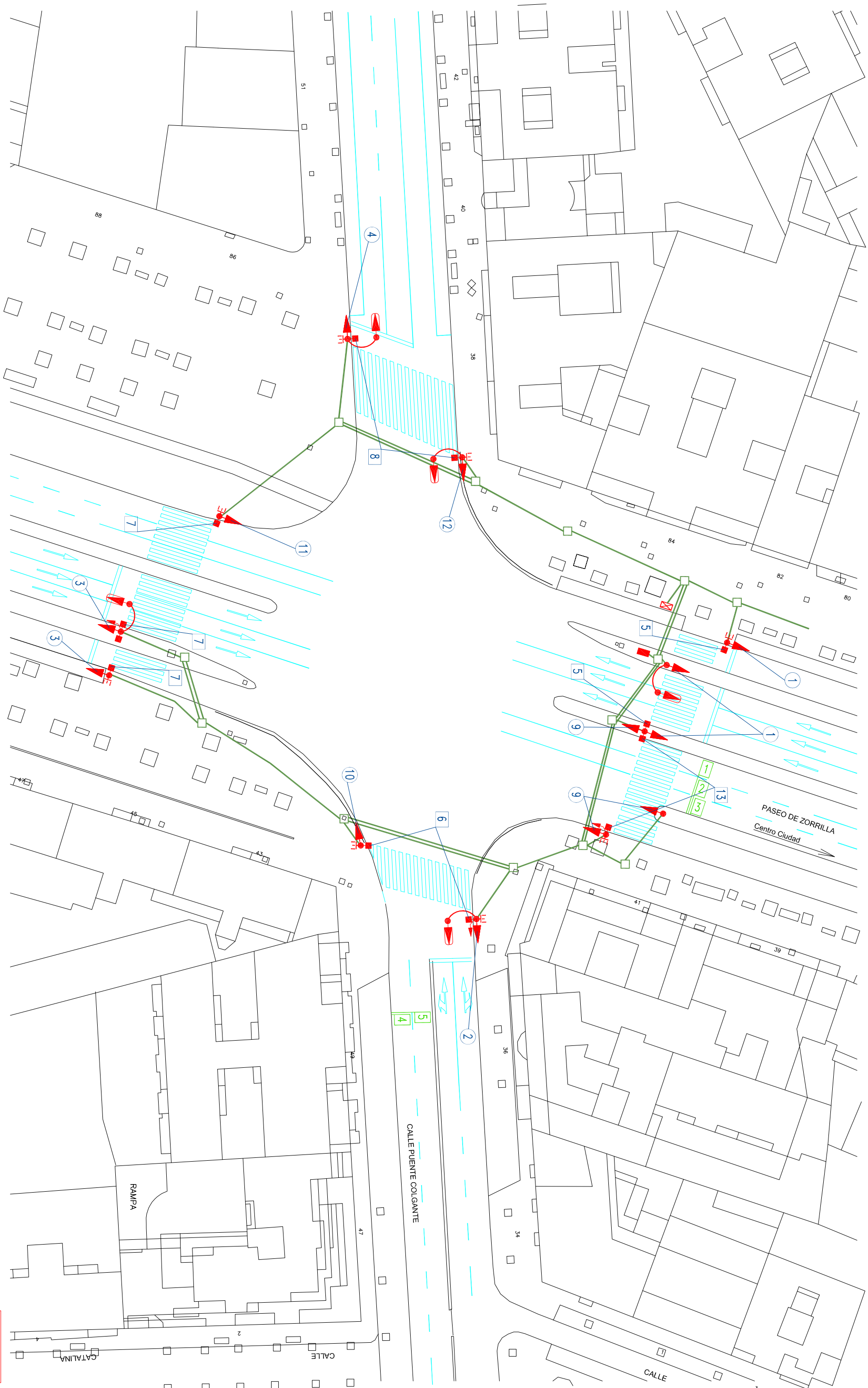


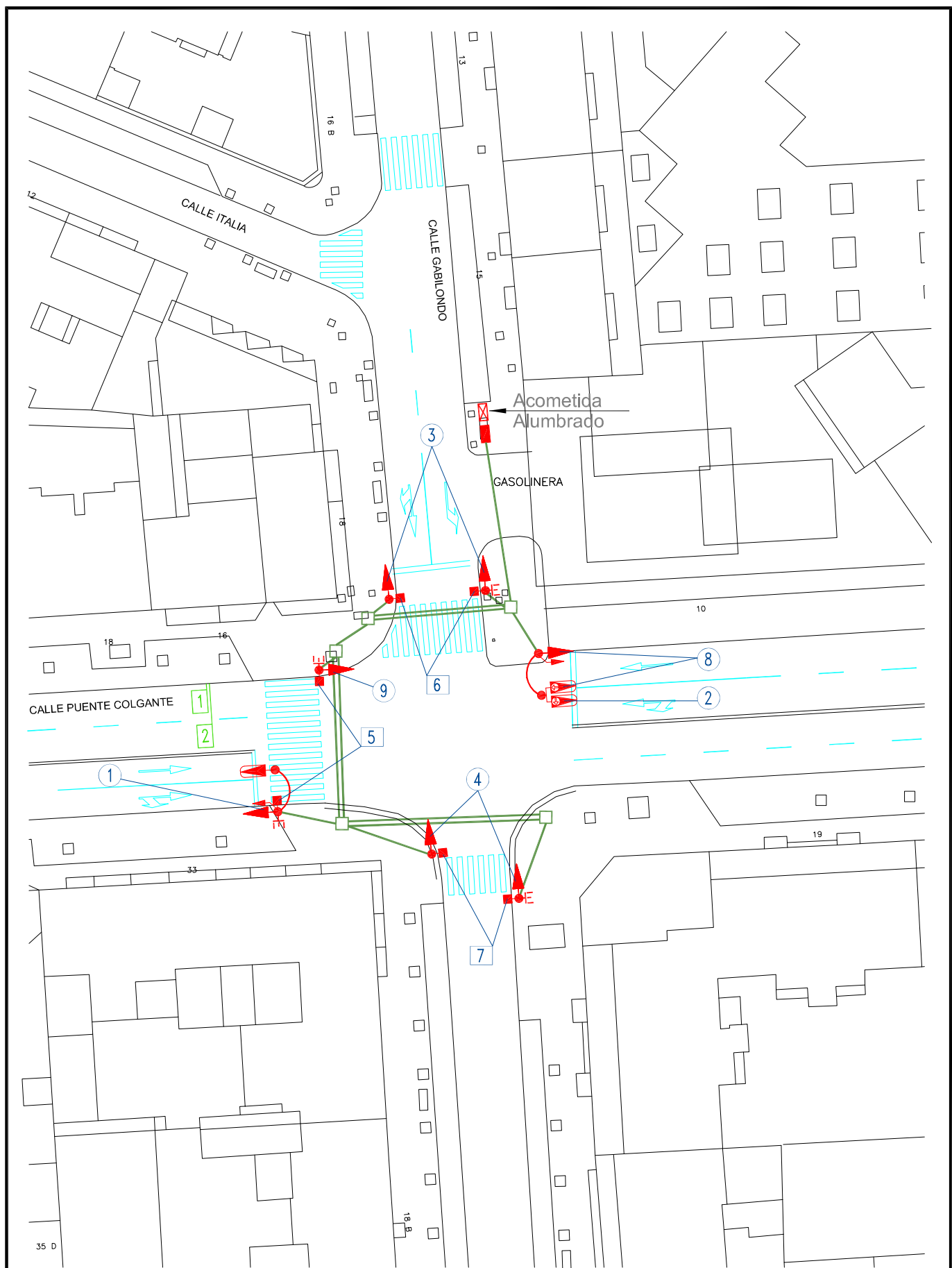
Nº 316
Paseo de Zorrilla
C/ Puente Colgante
REV:SEPTIEMBRE-2012



Ayuntamiento de **Valladolid**
Área de Seguridad y Movilidad
CENTRO DE MOVILIDAD URBANA

INSTALACIONES SEMAFORICAS EXISTENTES
Intersección: Paseo de Zorrilla - Calle Puente Colgante
Escala: 1/500
Fecha: ENERO 2015





Nº 317
 C/ Puente Colgante
 C/ Gabilondo
 REV:SEPTIEMBRE-2012



Ayuntamiento de Valladolid

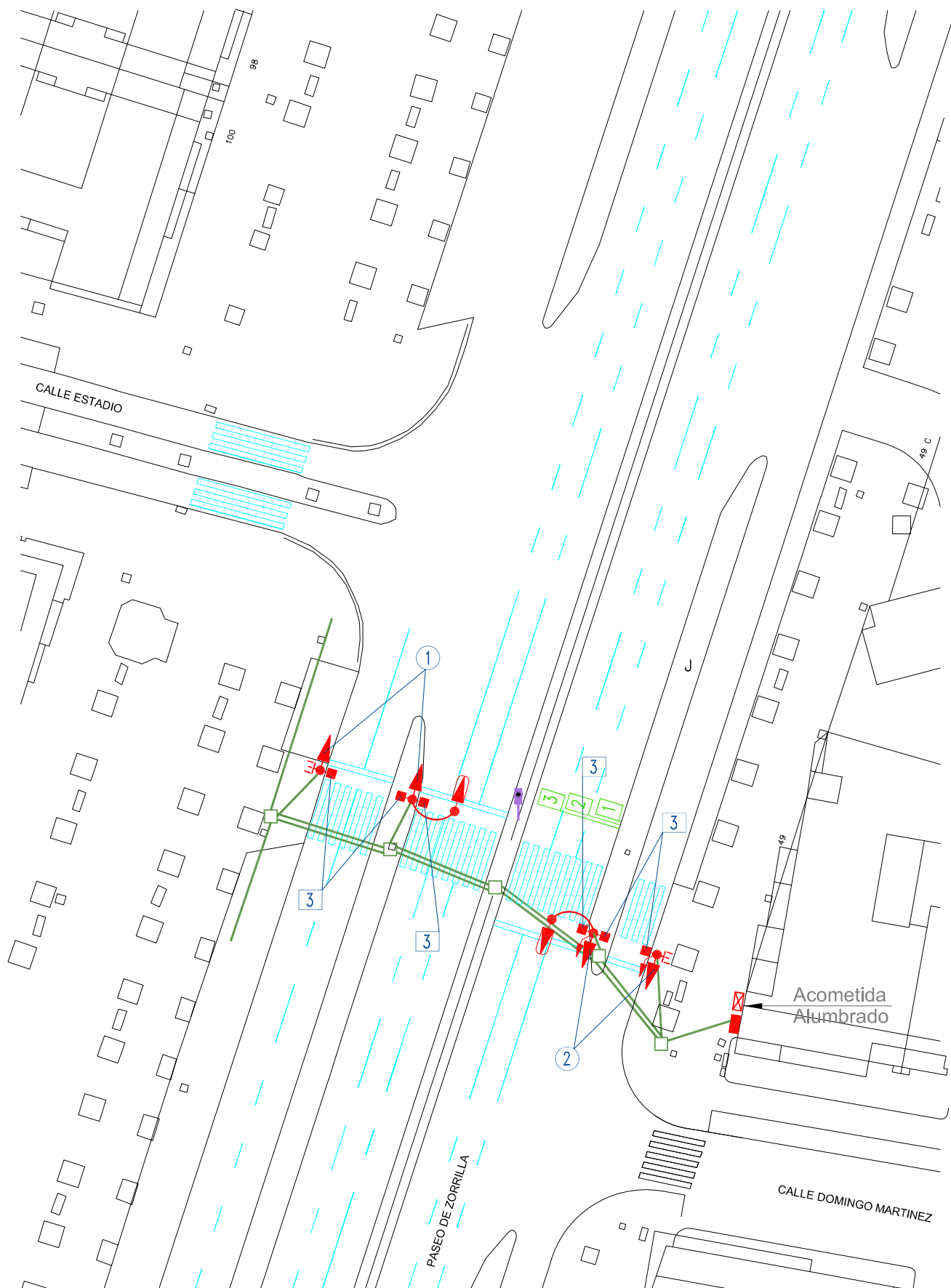
Area de Seguridad y Movilidad
 CENTRO DE MOVILIDAD URBANA

INSTALACIONES SEMAFORICAS EXISTENTES

Intersección: C/ Puente Colgante - C/ Gabilondo

Escala: 1/500

Fecha: ENERO 2015



Nº 318
Paseo de Zorrilla
C/ Domingo Martínez
REV: MARZO-2014



Ayuntamiento de Valladolid

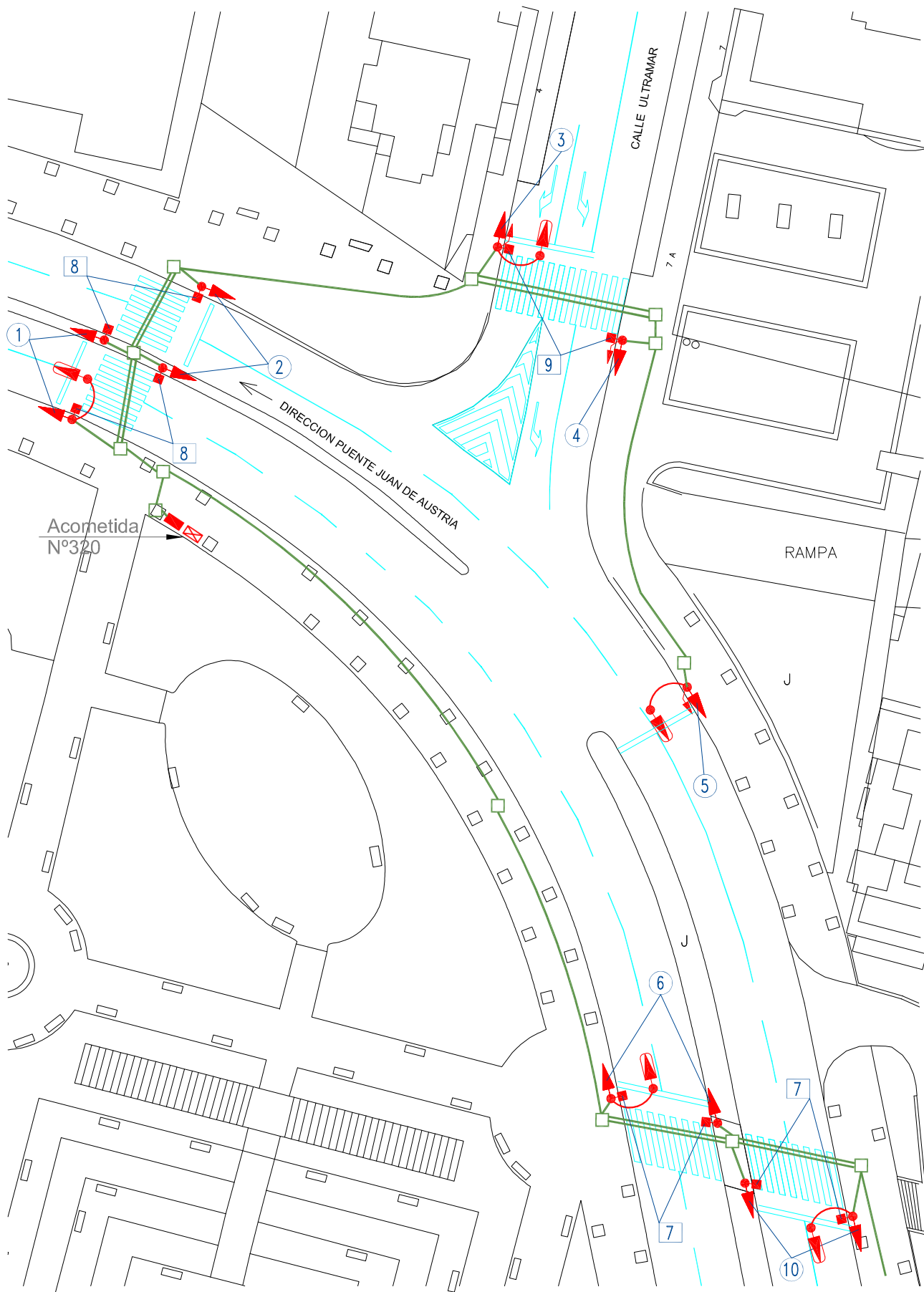
Area de Seguridad y Movilidad
CENTRO DE MOVILIDAD URBANA

INSTALACIONES SEMAFORICAS EXISTENTES

Intersección: Paseo de Zorrilla - C/ Domingo Martínez

Escala: 1/500

Fecha: ENERO 2015



Nº 319
Pte. Juan de Austria
C/ Ultramar
REV: SEPTIEMBRE-2012



Ayuntamiento de Valladolid

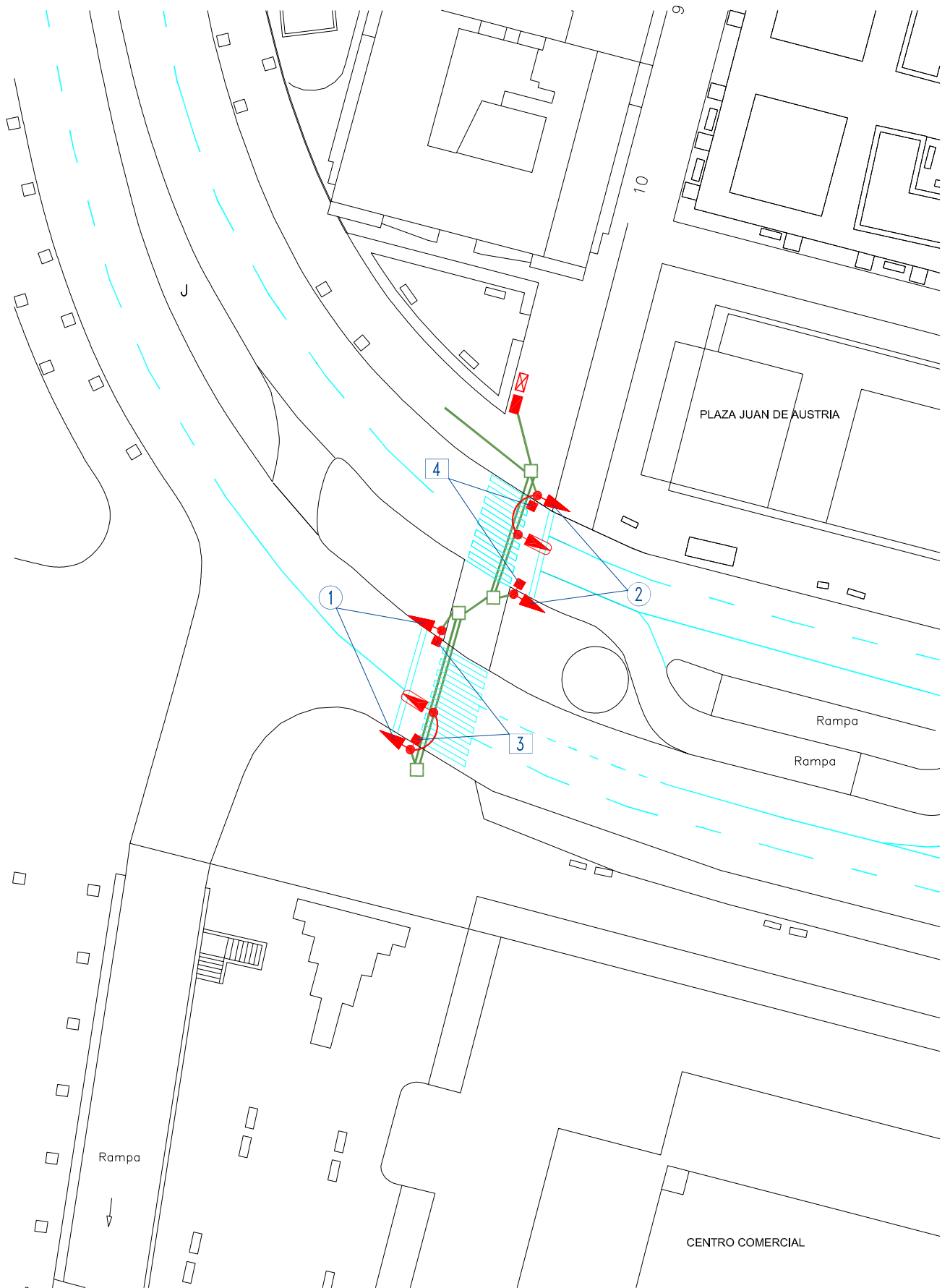
Area de Seguridad y Movilidad
CENTRO DE MOVILIDAD URBANA

INSTALACIONES SEMAFORICAS EXISTENTES

Intersección: Puente Juan de Austria - C/ Ultramar

Escala: 1/500

Fecha: ENERO 2015



Nº 320
Plaza Juan de Austria
REV: SEPTIEMBRE-2012



Ayuntamiento de Valladolid

Area de Seguridad y Movilidad

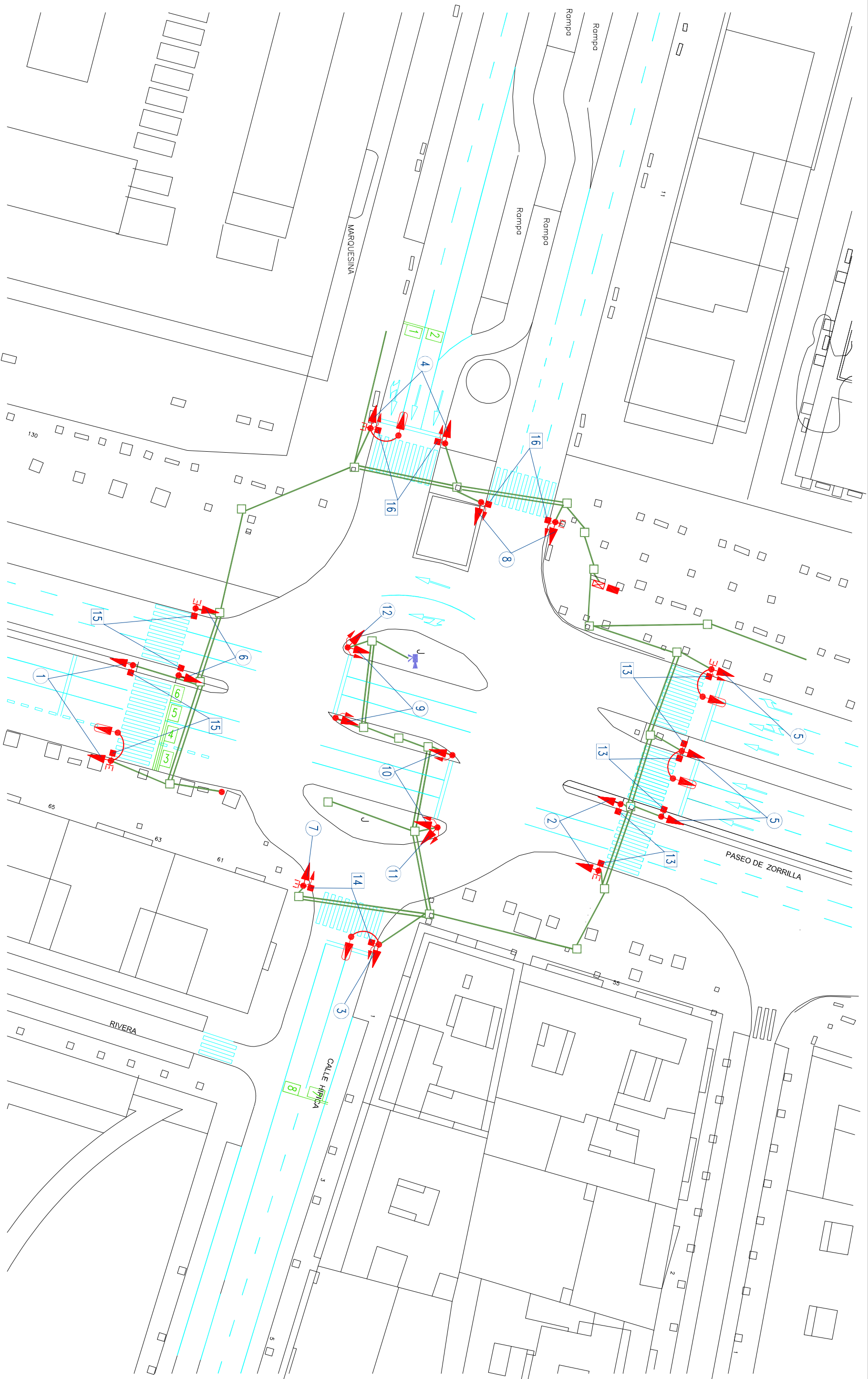
CENTRO DE MOVILIDAD URBANA

INSTALACIONES SEMAFORICAS EXISTENTES

Intersección: Plaza Juan de Austria

Escala: 1/500

Fecha: ENERO 2015



Nº 321
Paseo de Zorrilla
C/ Hipica
REV:SEPTIEMBRE-2012



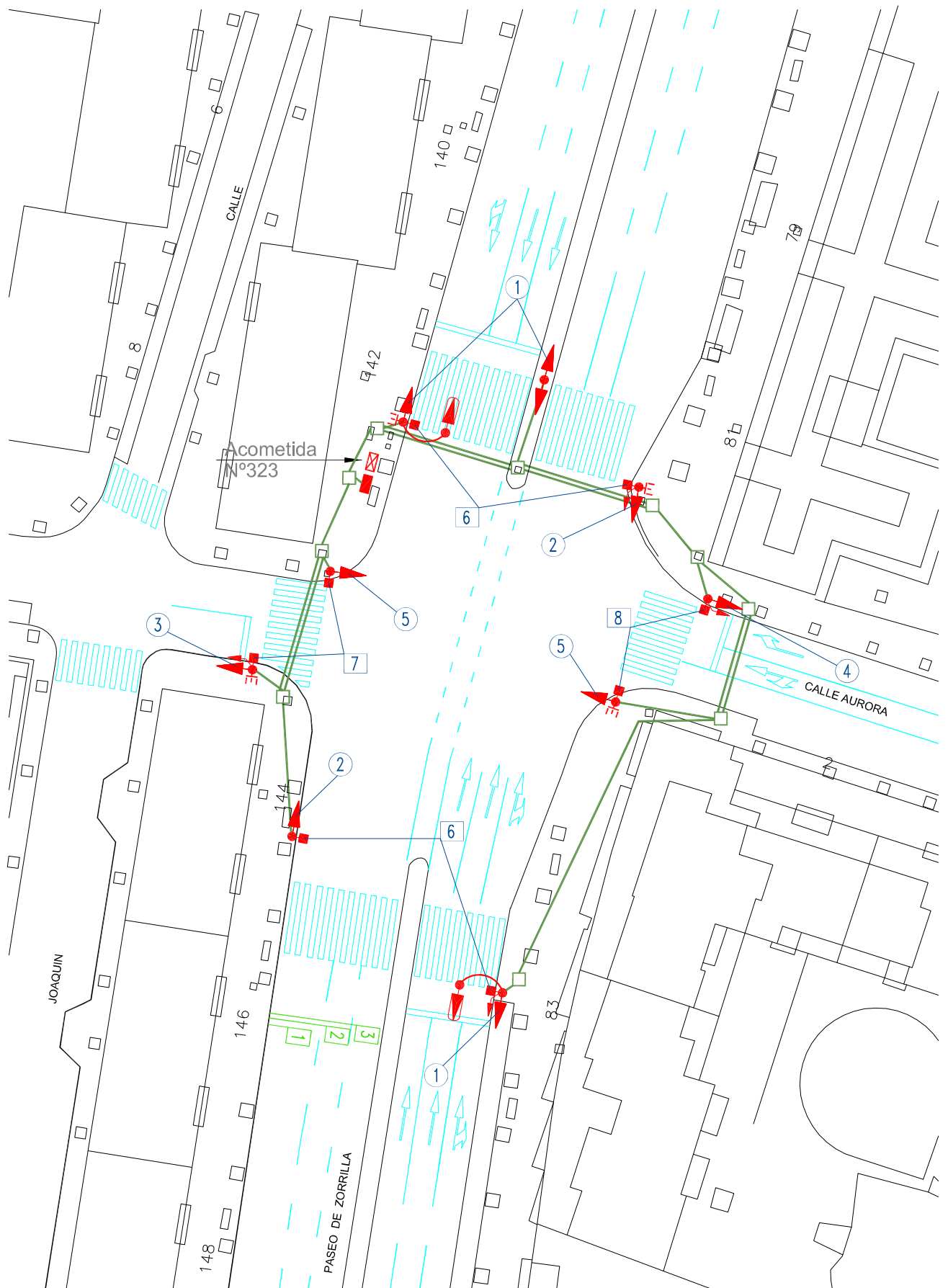
Ayuntamiento de **Valladolid**
Area de Seguridad y Movilidad
CENTRO DE MOVILIDAD URBANA

INSTALACIONES SEMAFORICAS EXISTENTES

Intersección: Paseo de Zorrilla - C/ Hipica

Escala: 1/500

Fecha: ENERO 2015



Nº 322
Paseo de Zorrilla
C/ Aurora
REV:SEPTIEMBRE-2012



Ayuntamiento de Valladolid


Area de Seguridad y Movilidad
CENTRO DE MOVILIDAD URBANA

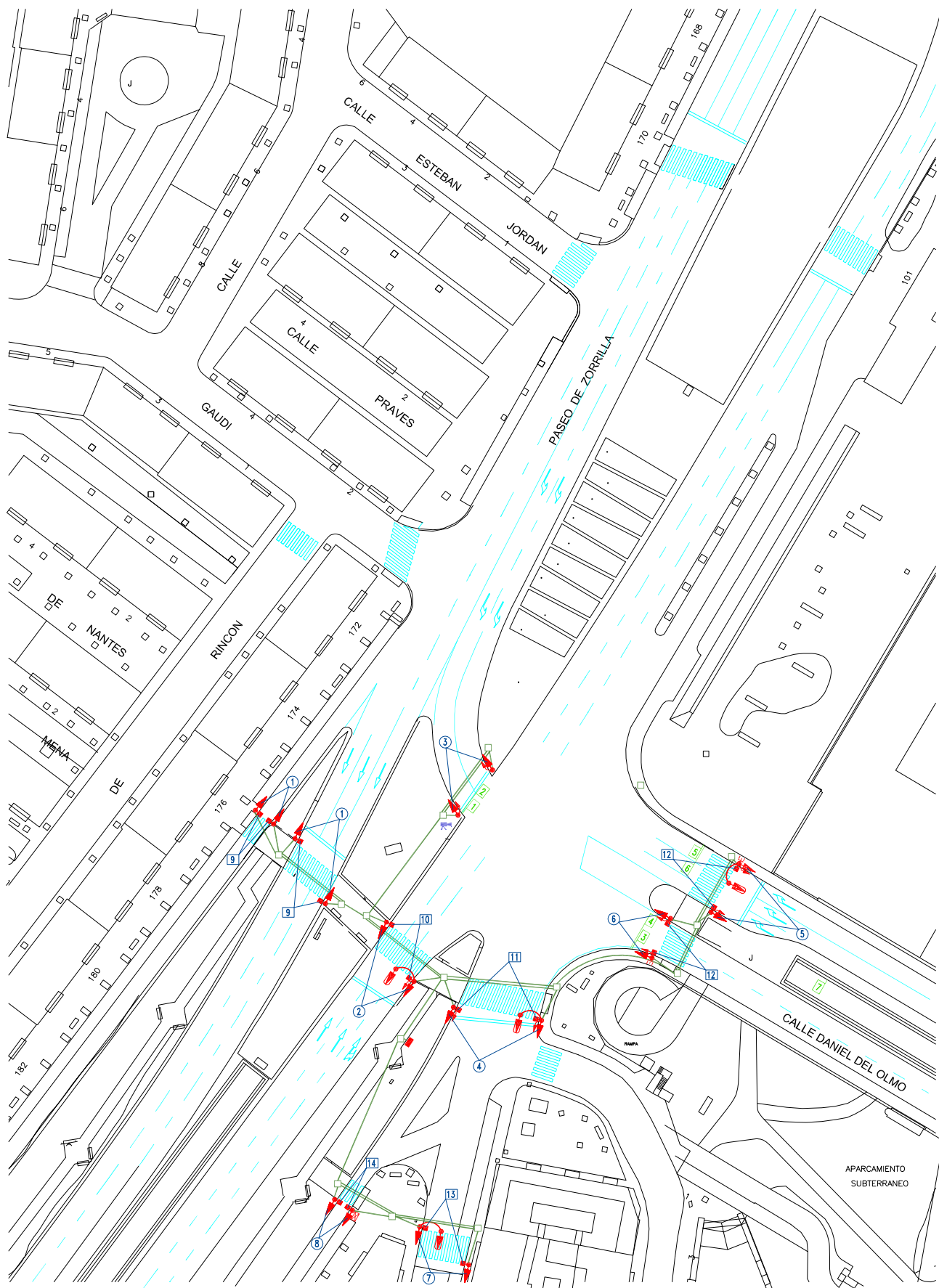
INSTALACIONES SEMAFORICAS EXISTENTES

Intersección: Paseo de Zorrilla - C/ Aurora

Escala: 1/500

Fecha: ENERO 2015





Nº 324
Paseo de Zorrilla
C/ Daniel del Olmo
REV: MARZO-2014



Ayuntamiento de Valladolid

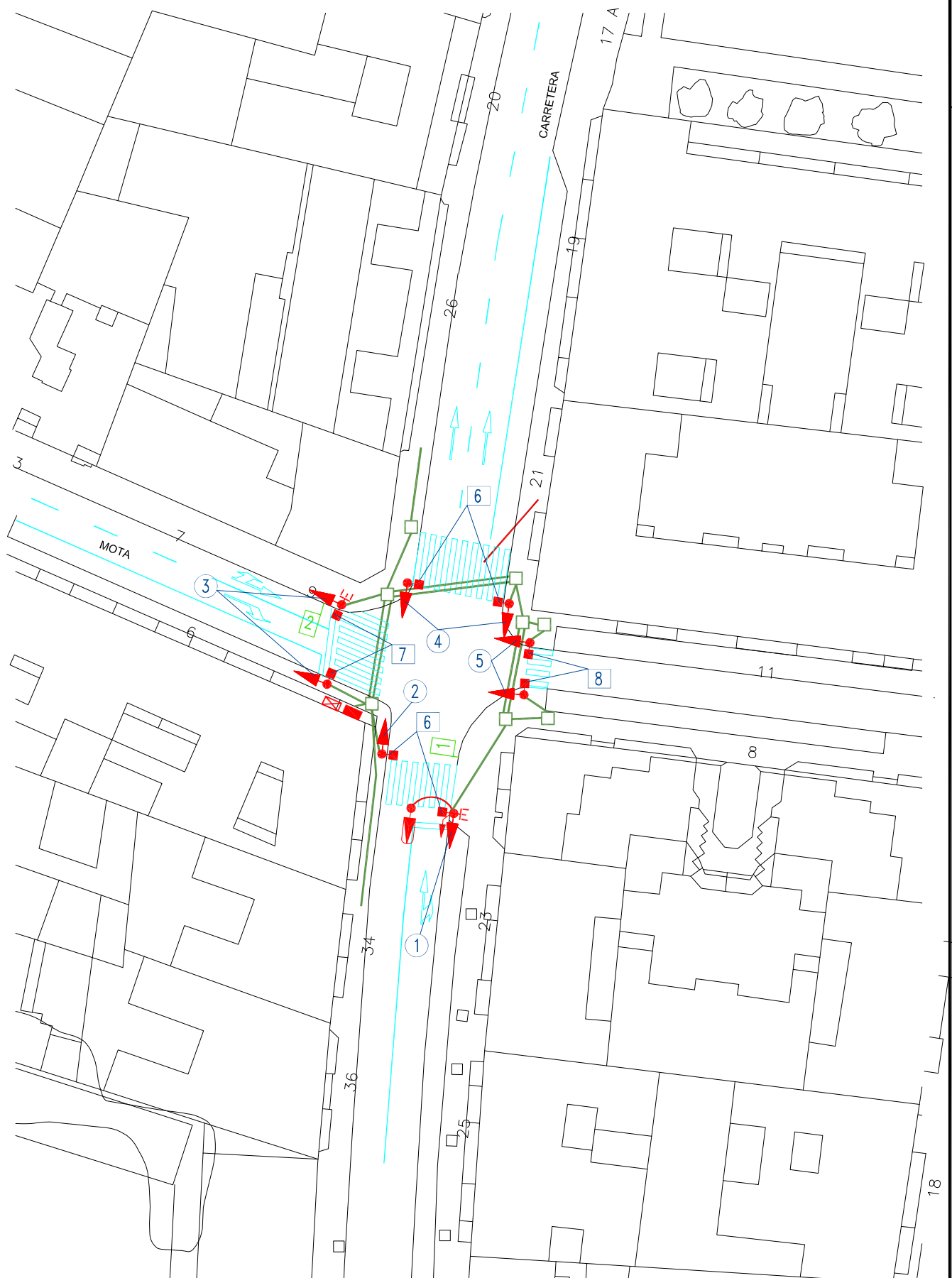
Area de Seguridad y Movilidad
CENTRO DE MOVILIDAD URBANA

INSTALACIONES SEMAFORICAS EXISTENTES

Intersección: Paseo de Zorrilla - Calle Daniel del Olmo

Escala: 1/1000

Fecha: ENERO 2015



Nº 325
 Carretera de Rueda
 C/ Mota
 REV:SEPTIEMBRE-2012



Ayuntamiento de Valladolid

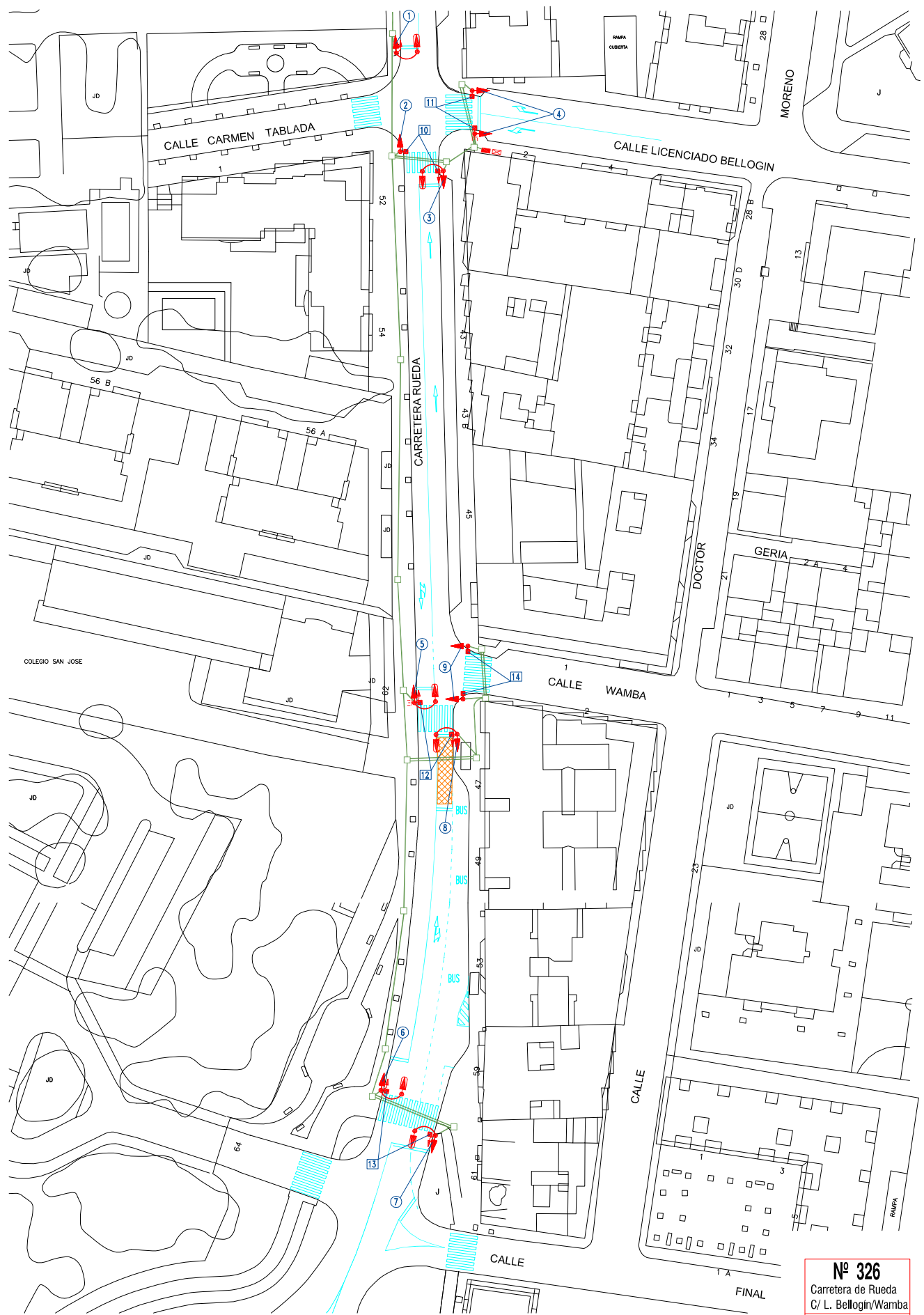
Area de Seguridad y Movilidad
 CENTRO DE MOVILIDAD URBANA

INSTALACIONES SEMAFORICAS EXISTENTES

Intersección: Carretera de Rueda - Calle Mota

Escala: 1/500

Fecha: ENERO 2015



Ayuntamiento de Valladolid

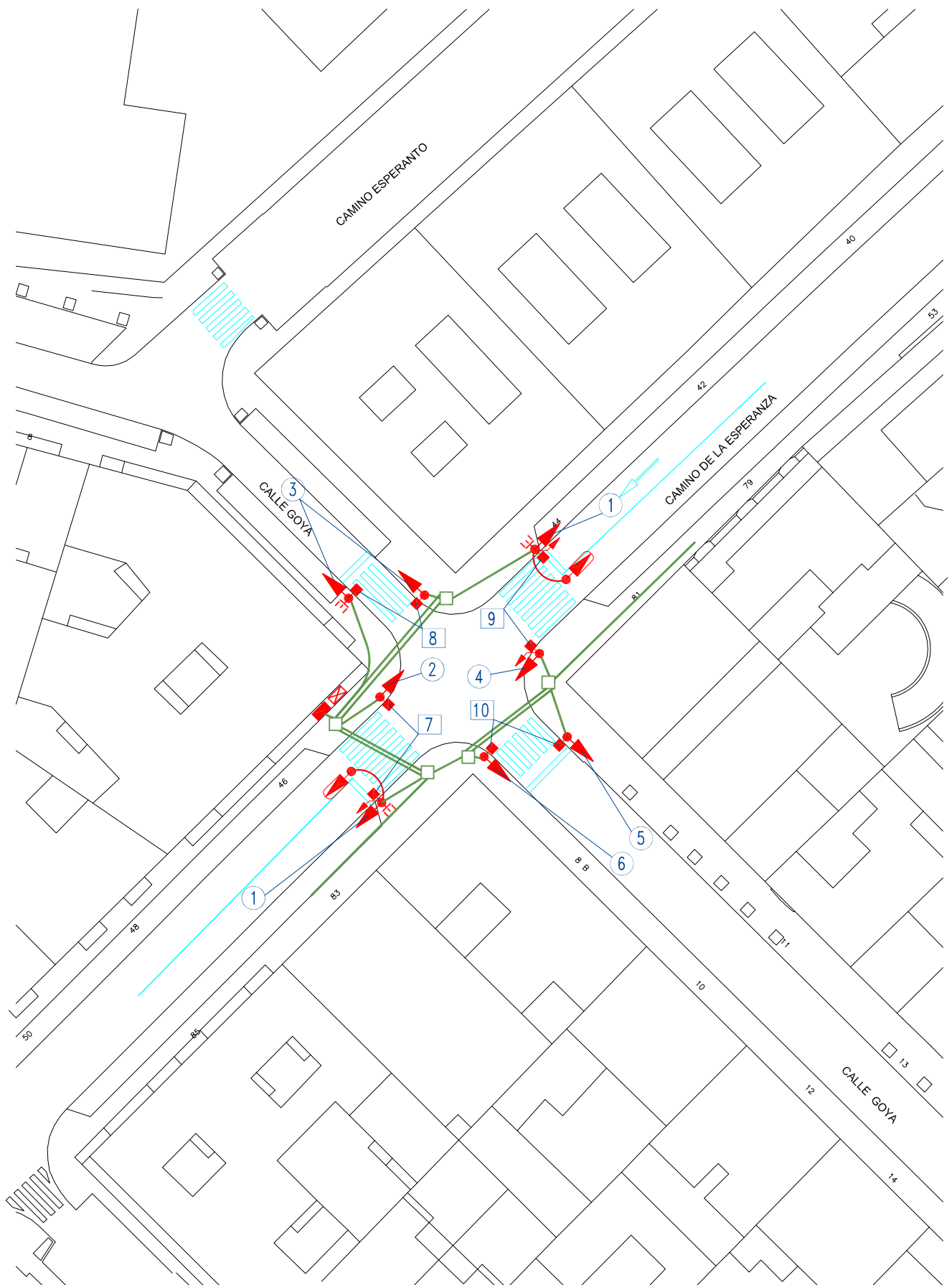
Area de Seguridad y Movilidad
CENTRO DE MOVILIDAD URBANA

INSTALACIONES SEMAFORICAS EXISTENTES

Intersección: Carretera de Rueda - C/ L. Bellogin / Wamba

Escala: 1/1000

Fecha: ENERO 2015



Nº 327
 Cno. de la Esperanza
 C/ Goya
 REV:SEPTIEMBRE-2012



Ayuntamiento de Valladolid

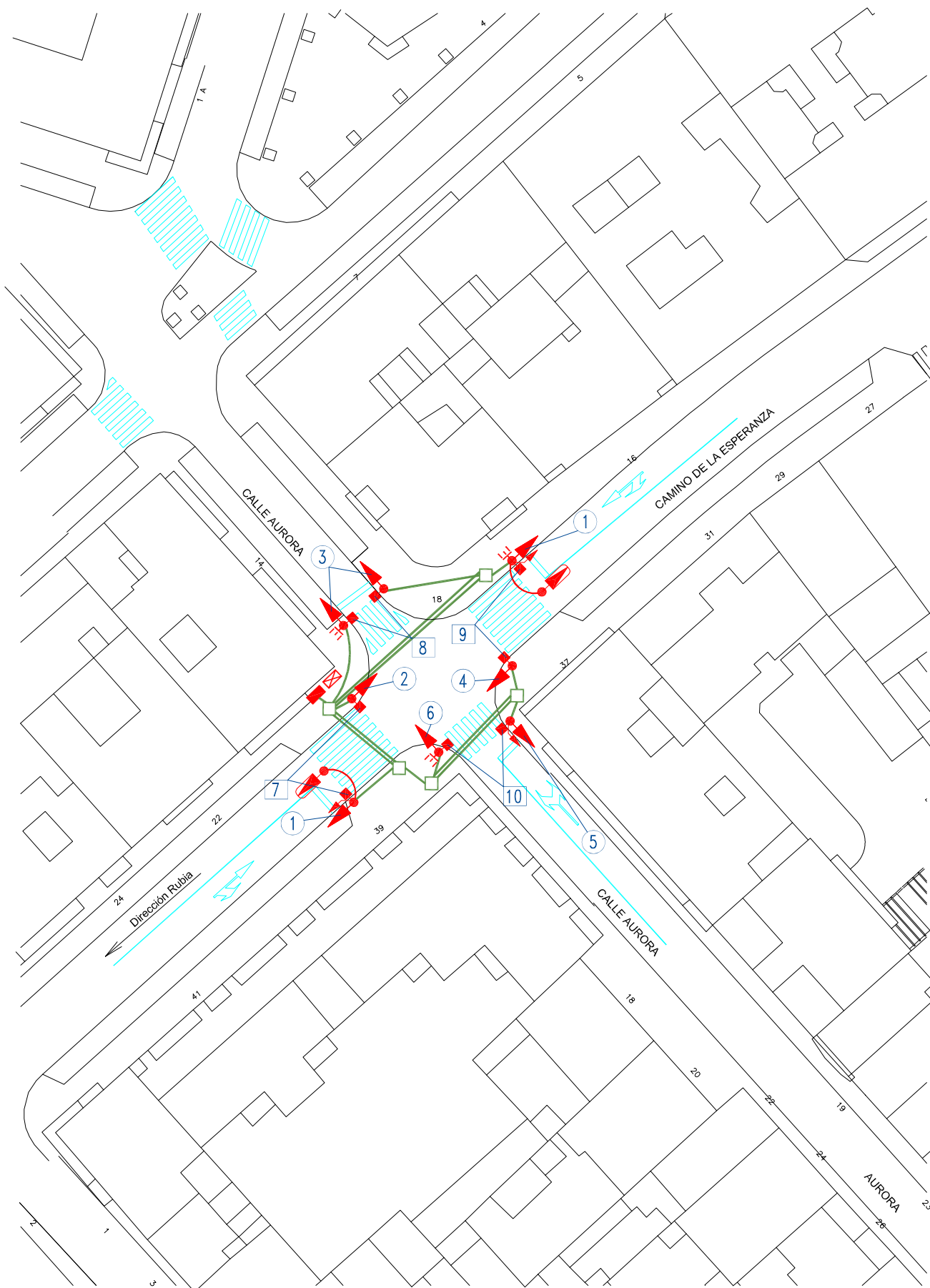
Area de Seguridad y Movilidad
 CENTRO DE MOVILIDAD URBANA

INSTALACIONES SEMAFORICAS EXISTENTES

Intersección: Cno. de la Esperanza - Calle Goya

Escala: 1/500

Fecha: ENERO 2015



Nº 328
 Cno. de la Esperanza
 C/ Aurora
 REV:SEPTIEMBRE-2012



Ayuntamiento de Valladolid

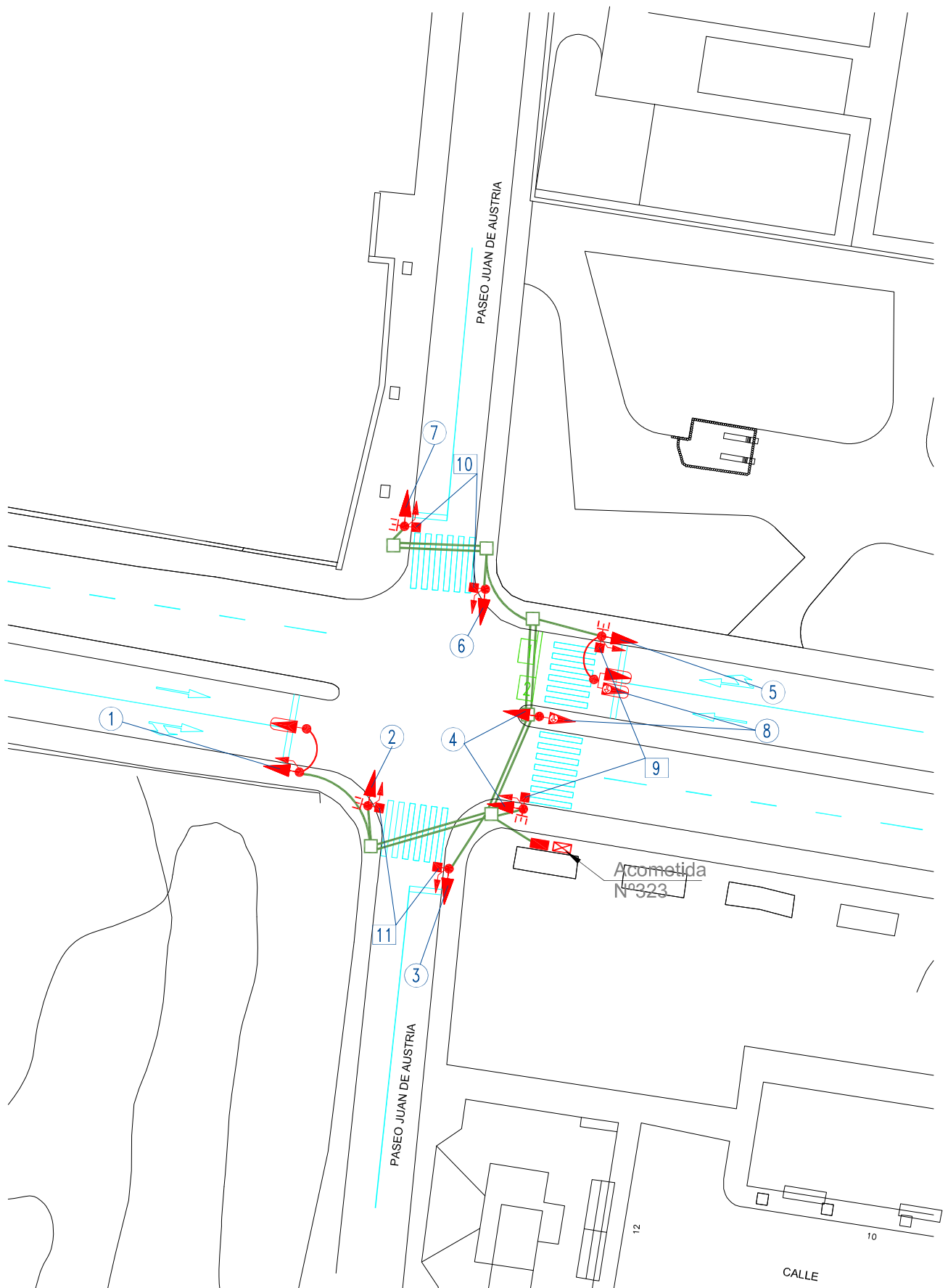
Area de Seguridad y Movilidad
 CENTRO DE MOVILIDAD URBANA

INSTALACIONES SEMAFORICAS EXISTENTES

Intersección: Cno. de la Esperanza - Calle Aurora

Escala: 1/500

Fecha: ENERO 2015



Nº 329
 Avd. Medina del Campo
 Paseo Juan de Austria
 REV:SEPTIEMBRE-2012



Ayuntamiento de Valladolid

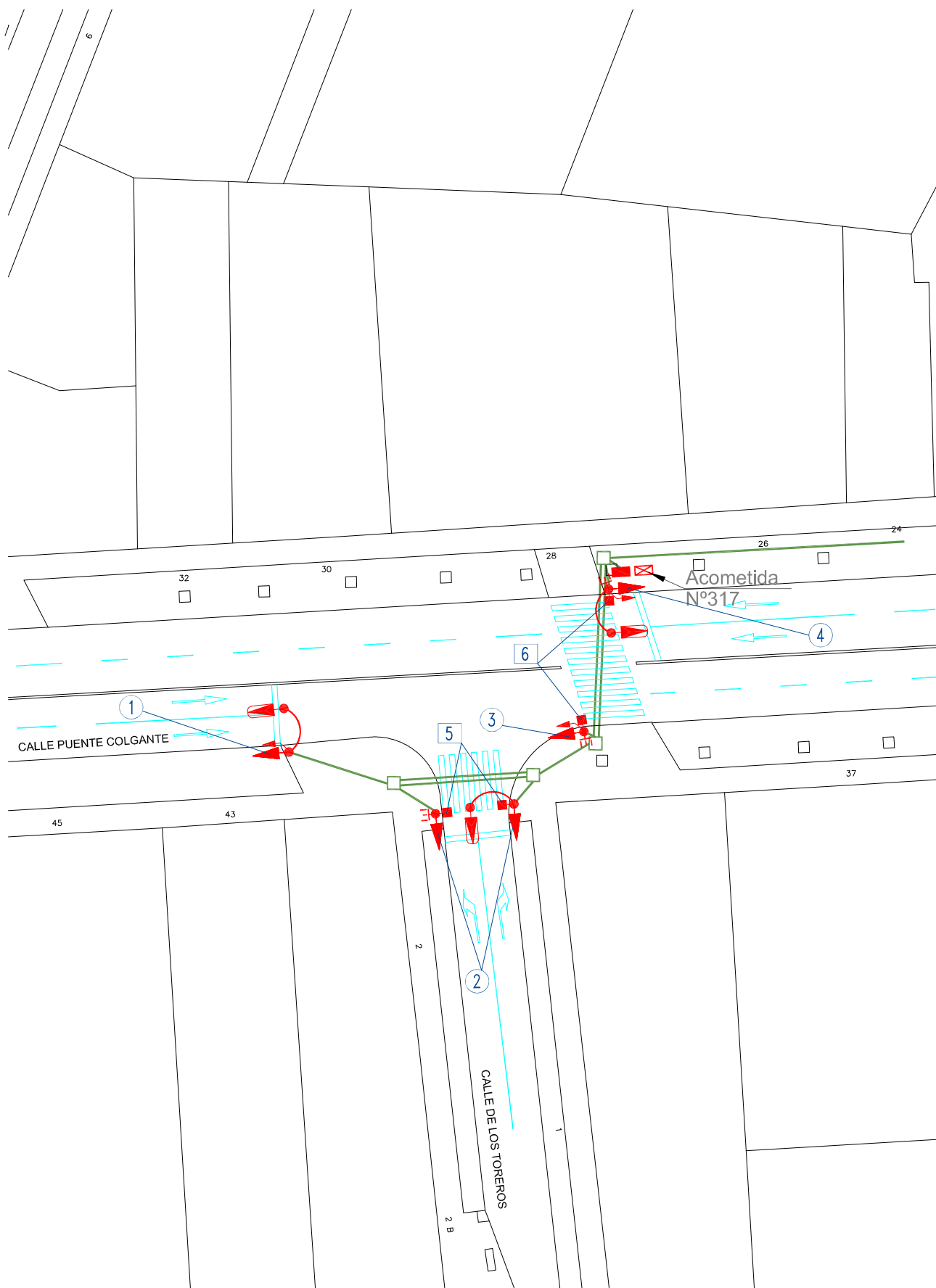
Area de Seguridad y Movilidad
 CENTRO DE MOVILIDAD URBANA

INSTALACIONES SEMAFORICAS EXISTENTES

Intersección: Avd. Medina del Campo - Pº Juan de Austria

Escala: 1/500

Fecha: ENERO 2015



Nº 330
 C/ Puente Colgante
 C/ de los Toreros
 REV: MARZO-2014



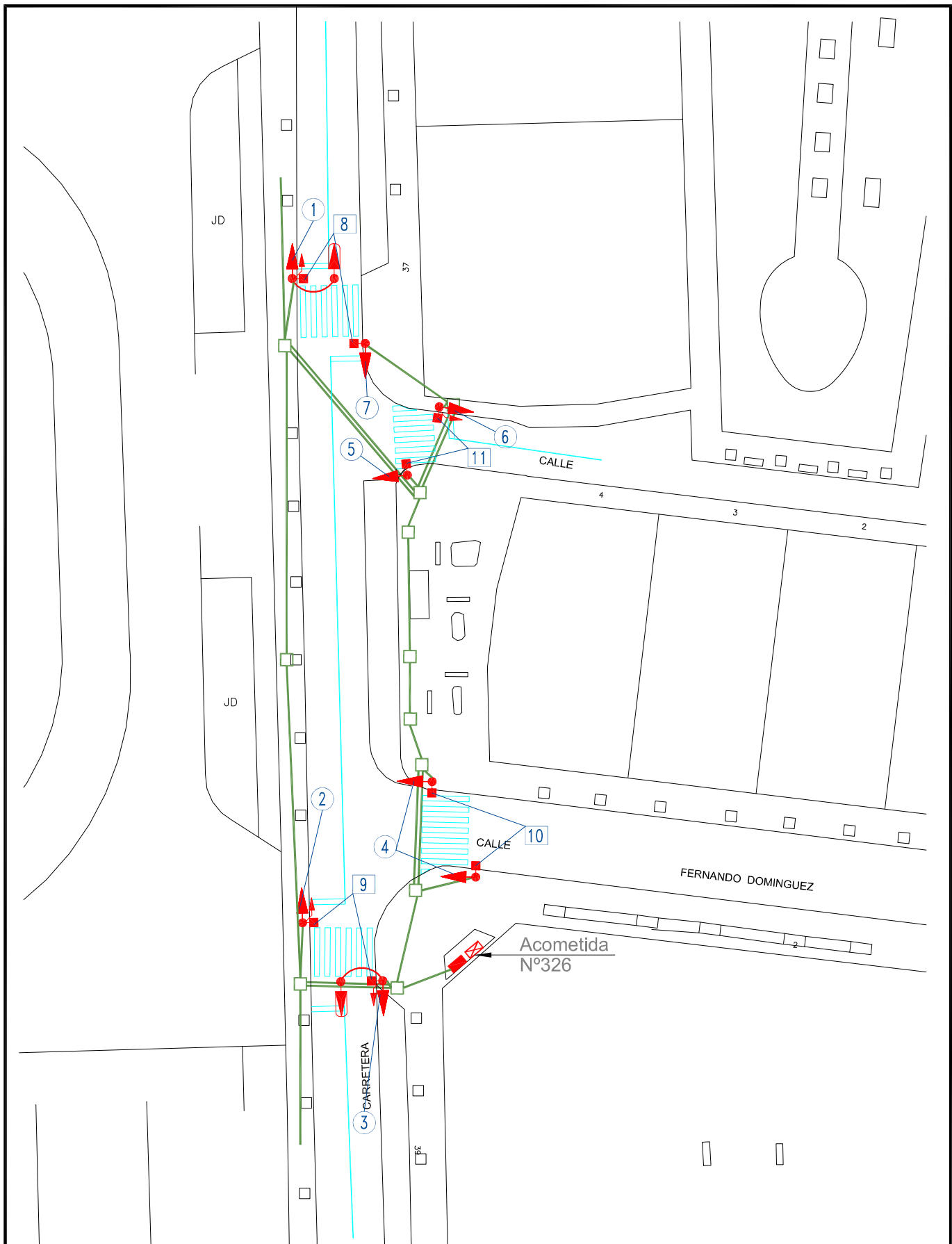
Ayuntamiento de Valladolid
 Area de Seguridad y Movilidad
 CENTRO DE MOVILIDAD URBANA

INSTALACIONES SEMAFORICAS EXISTENTES

Intersección: Calle Puente Colgante - C/ de los Toreros

Escala: 1/500

Fecha: ENERO 2015



Nº 331
 Carretera de Rueda
 C/ Fdo.Dominguez
 REV:SEPTIEMBRE-2012



Ayuntamiento de Valladolid

Area de Seguridad y Movilidad
 CENTRO DE MOVILIDAD URBANA

INSTALACIONES SEMAFORICAS EXISTENTES

Intersección: Ctra. de Rueda - C/ Fernando Domínguez

Escala: 1/500

Fecha: ENERO 2015