

**Nº 401**  
 Pº Arco de Ladrillo  
 C/ Guadalajara  
 REV:ENERO-2013



**Ayuntamiento de Valladolid**

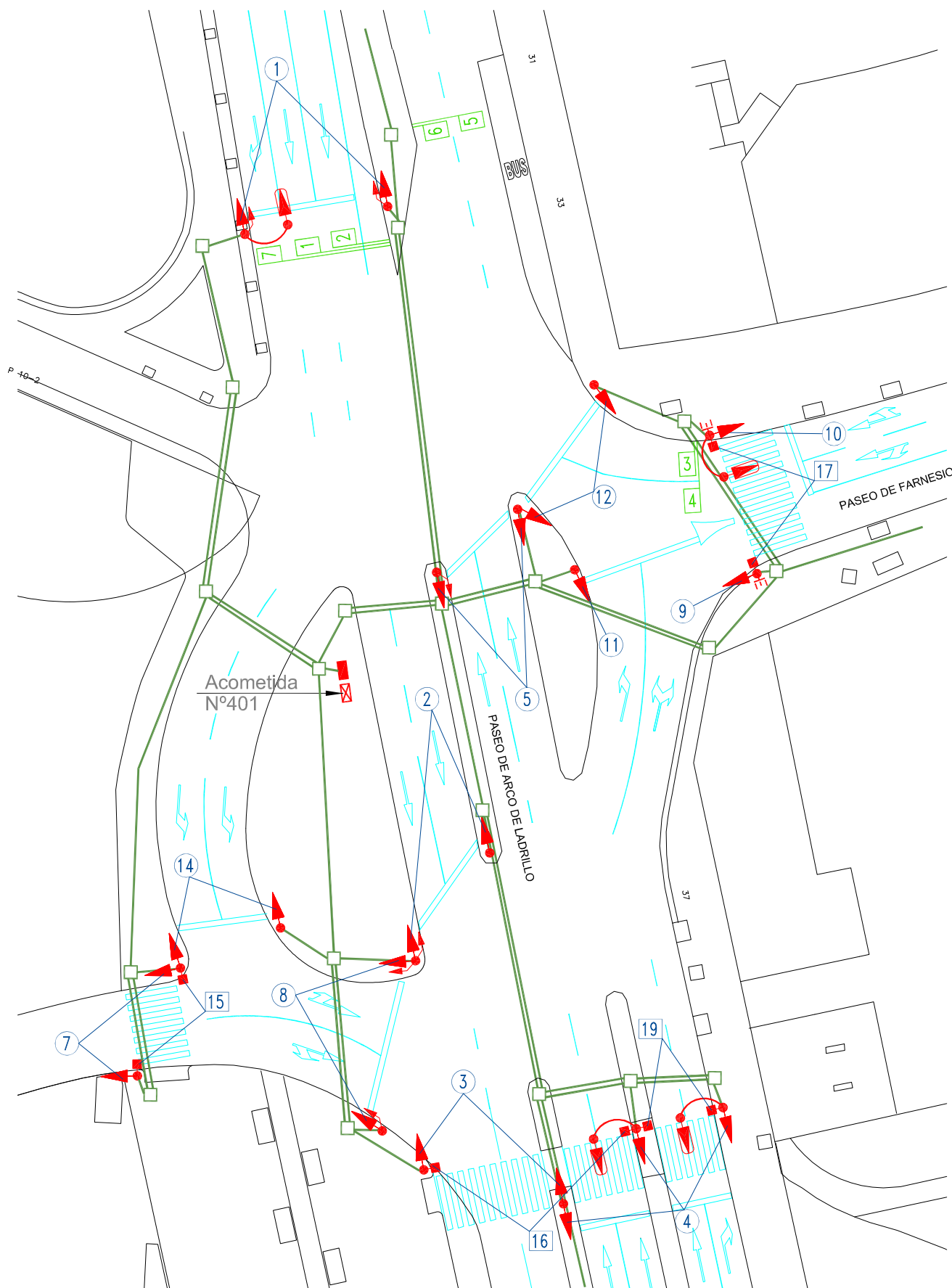
Area de Seguridad y Movilidad  
 CENTRO DE MOVILIDAD URBANA

**INSTALACIONES SEMAFORICAS EXISTENTES**

**Intersección: Pº del Arco de Ladrillo - Calle Guadalajara**

**Escala: 1/500**

**Fecha: ENERO 2015**



**Nº 402**  
 Pº Arco de Ladrillo  
 Pº Farnesio  
 REV:ENERO-2013



**Ayuntamiento de Valladolid**

Area de Seguridad y Movilidad  
 CENTRO DE MOVILIDAD URBANA

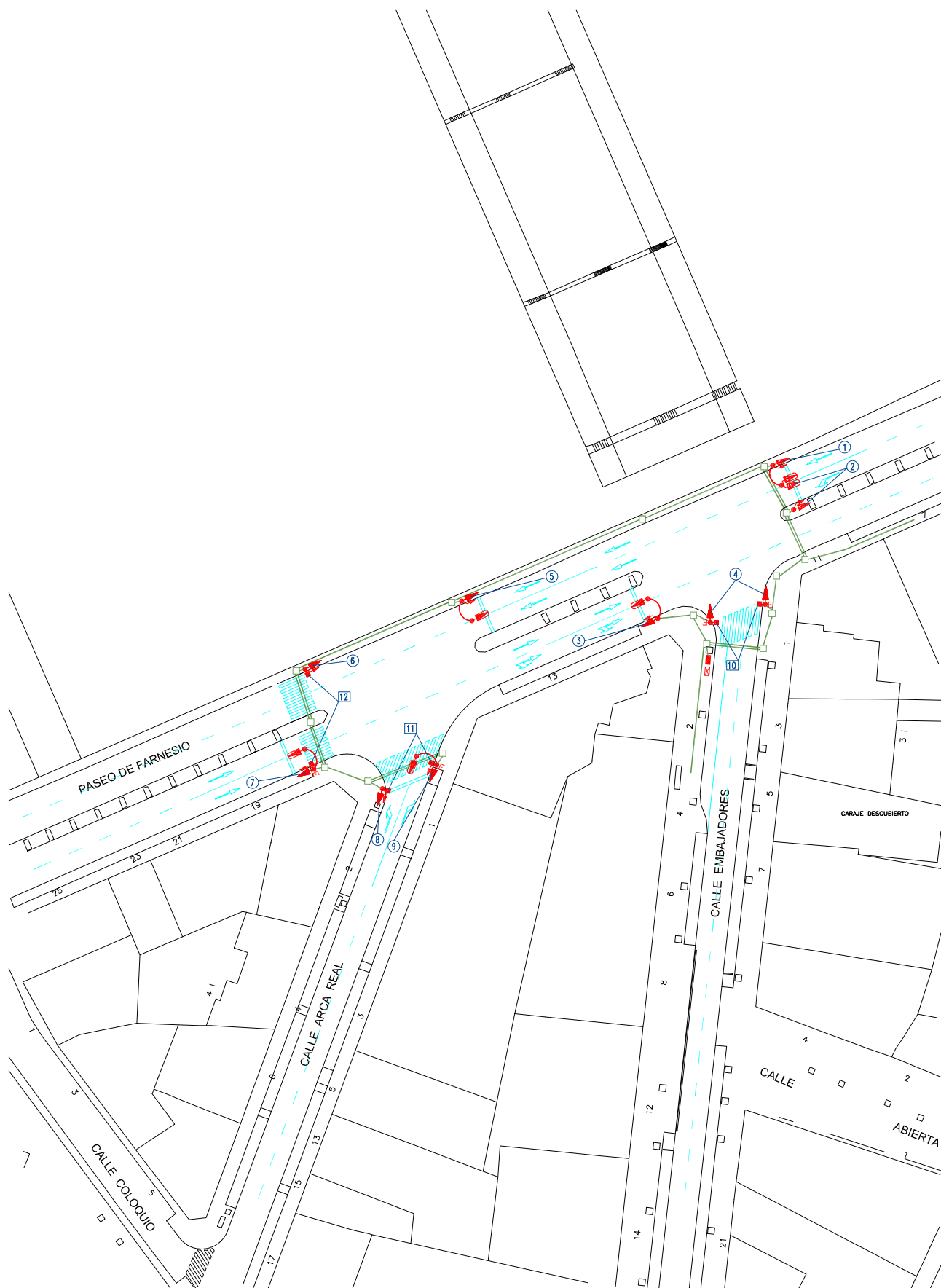
**INSTALACIONES SEMAFORICAS EXISTENTES**

Intersección: Pº del Arco de Ladrillo - Pº de Farnesio

Escala: 1/500

Fecha: ENERO 2015





**Nº 404**  
 Pº Farnesio  
 C/ Embajadores  
 REV:ENERO-2013



**Ayuntamiento de Valladolid**

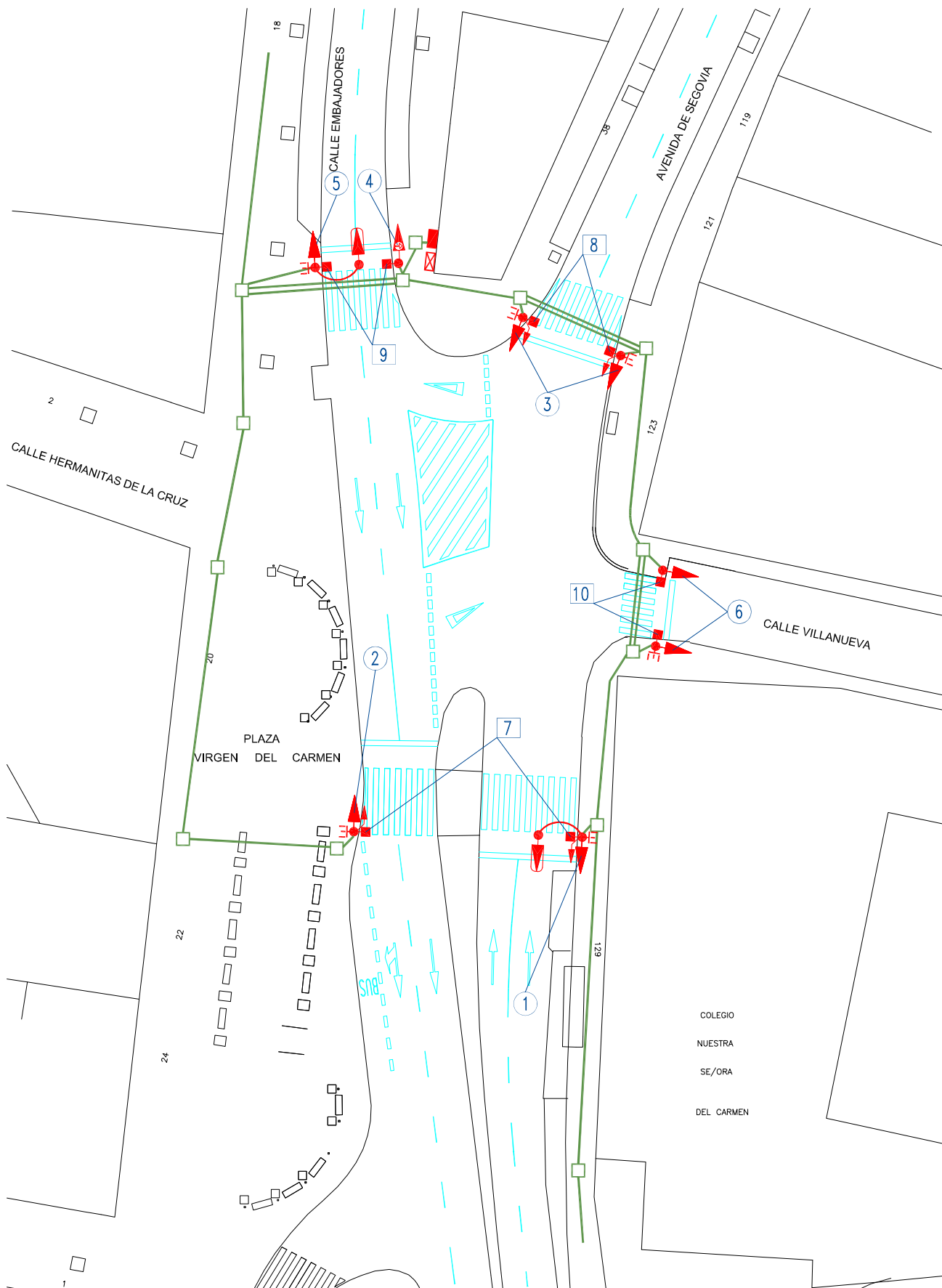
Area de Seguridad y Movilidad  
 CENTRO DE MOVILIDAD URBANA

**INSTALACIONES SEMAFORICAS EXISTENTES**

**Intersección: Paseo de Farnesio - Calle Embajadores**

**Escala: 1/1000**

**Fecha: ENERO 2015**



**Nº 405**  
C/ Embajadores  
Avenida de Segovia  
REV:ENERO-2013



**Ayuntamiento de Valladolid**

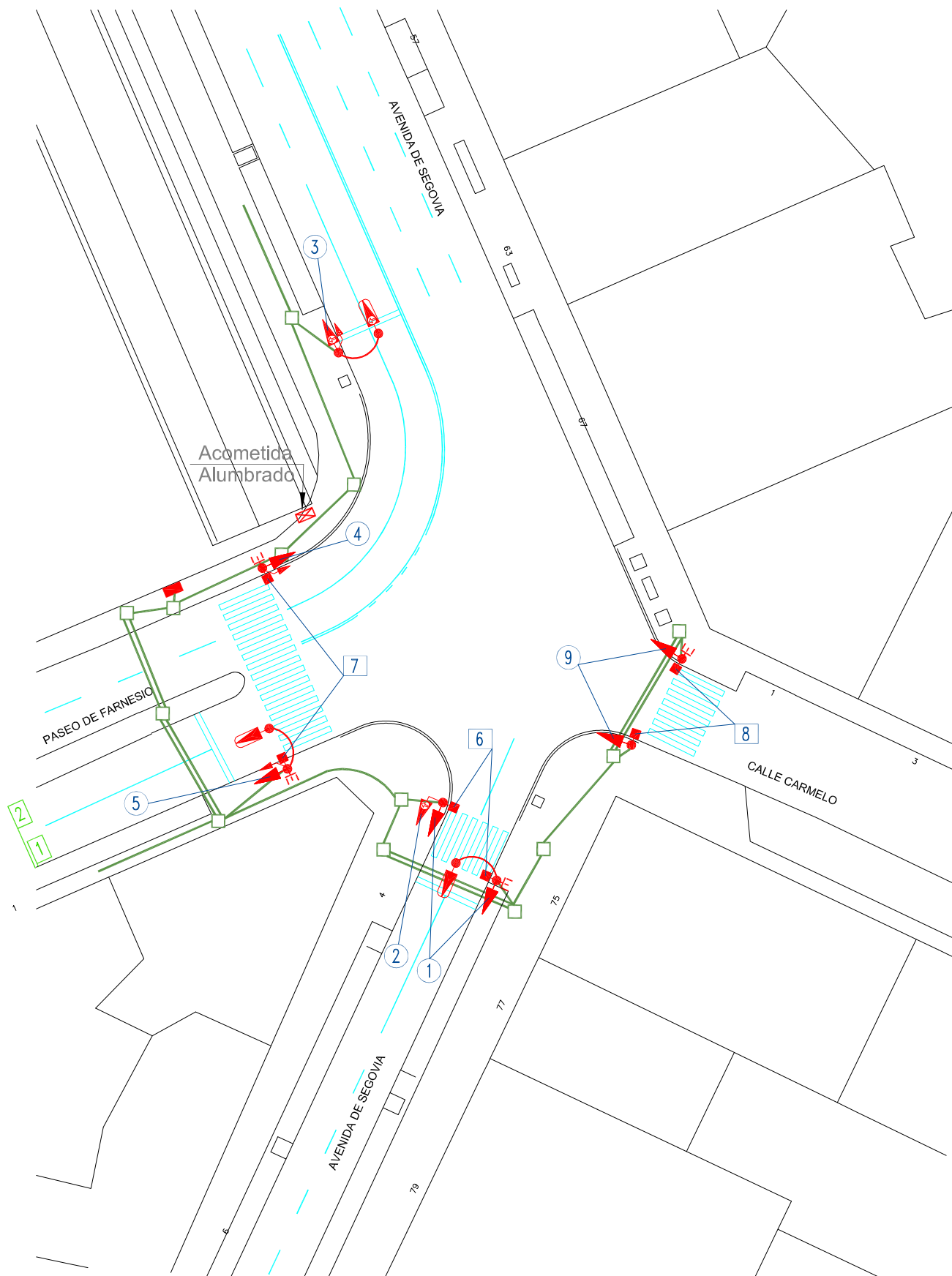
Area de Seguridad y Movilidad  
CENTRO DE MOVILIDAD URBANA

**INSTALACIONES SEMAFORICAS EXISTENTES**

**Intersección: Calle Embajadores - Avenida de Segovia**

**Escala: 1/500**

**Fecha: ENERO 2015**



**Nº 406**  
 Paseo de Farnesio  
 Avenida de Segovia  
 REV:ENERO-2013



**Ayuntamiento de Valladolid**

Area de Seguridad y Movilidad  
 CENTRO DE MOVILIDAD URBANA

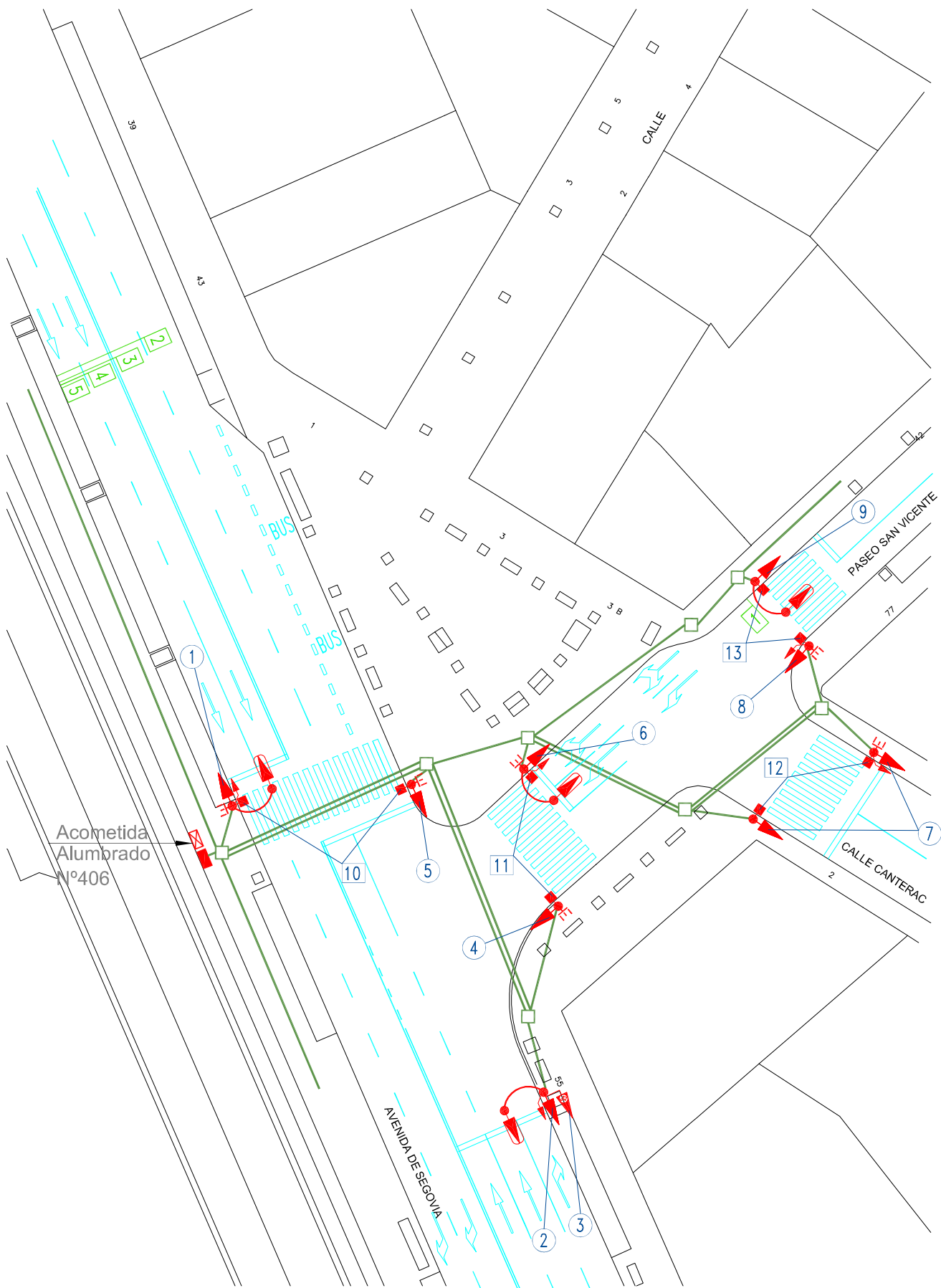
**INSTALACIONES SEMAFORICAS EXISTENTES**

**Intersección: Paseo de Farnesio - Avenida de Segovia**

**Escala: 1/500**

**Fecha: ENERO 2015**





**Nº 407**  
Avenida de Segovia  
Pº de San Vicente  
REV:ENERO-2013



**Ayuntamiento de Valladolid**

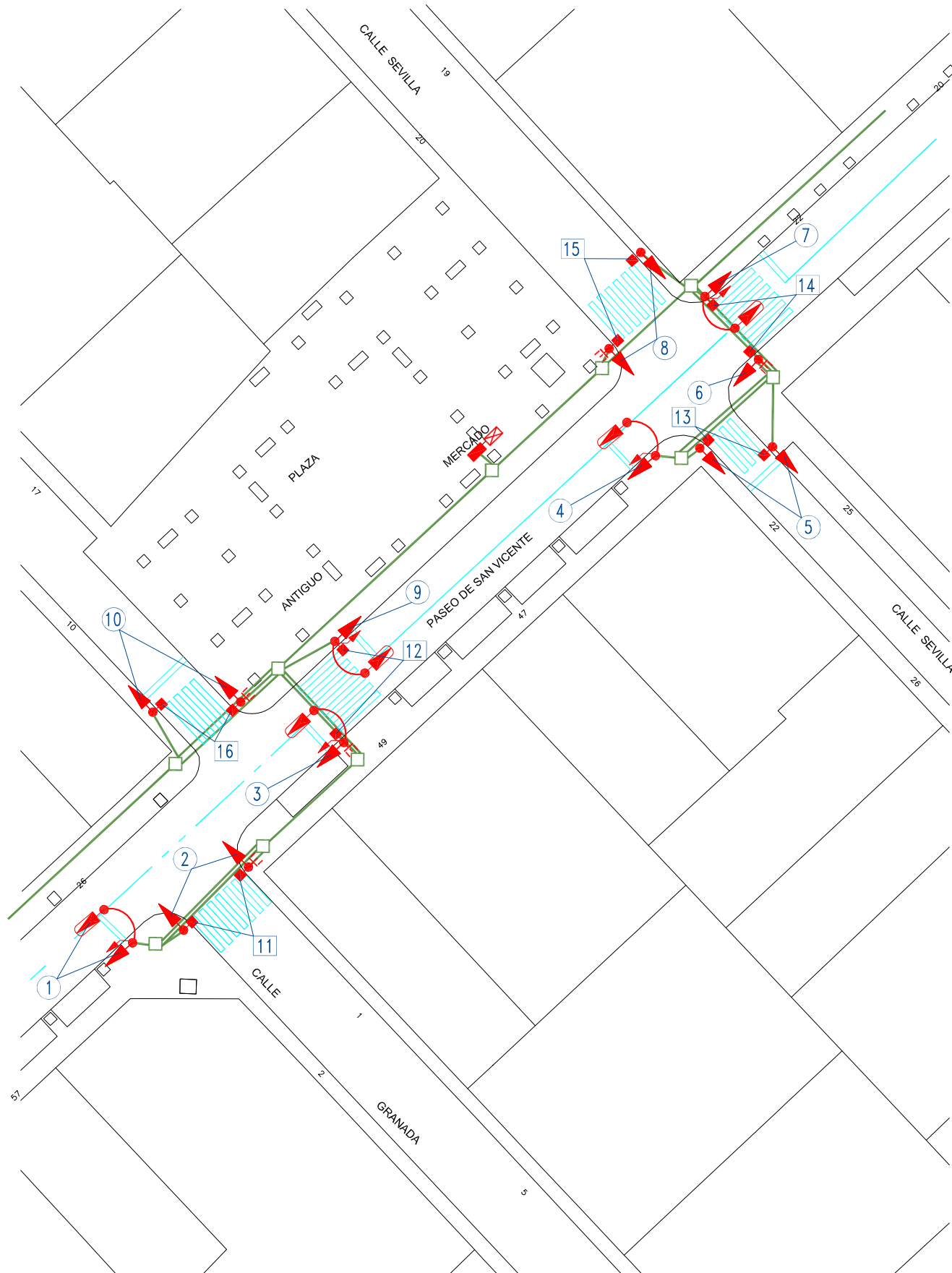
Area de Seguridad y Movilidad  
CENTRO DE MOVILIDAD URBANA

**INSTALACIONES SEMAFORICAS EXISTENTES**

**Intersección: Avenida de Segovia - Paseo de San Vicente**

**Escala: 1/500**

**Fecha: ENERO 2015**



**Nº 408**  
Paseo de San Vicente  
C/ Sevilla  
REV:ENERO-2013



**Ayuntamiento de Valladolid**

Area de Seguridad y Movilidad  
CENTRO DE MOVILIDAD URBANA

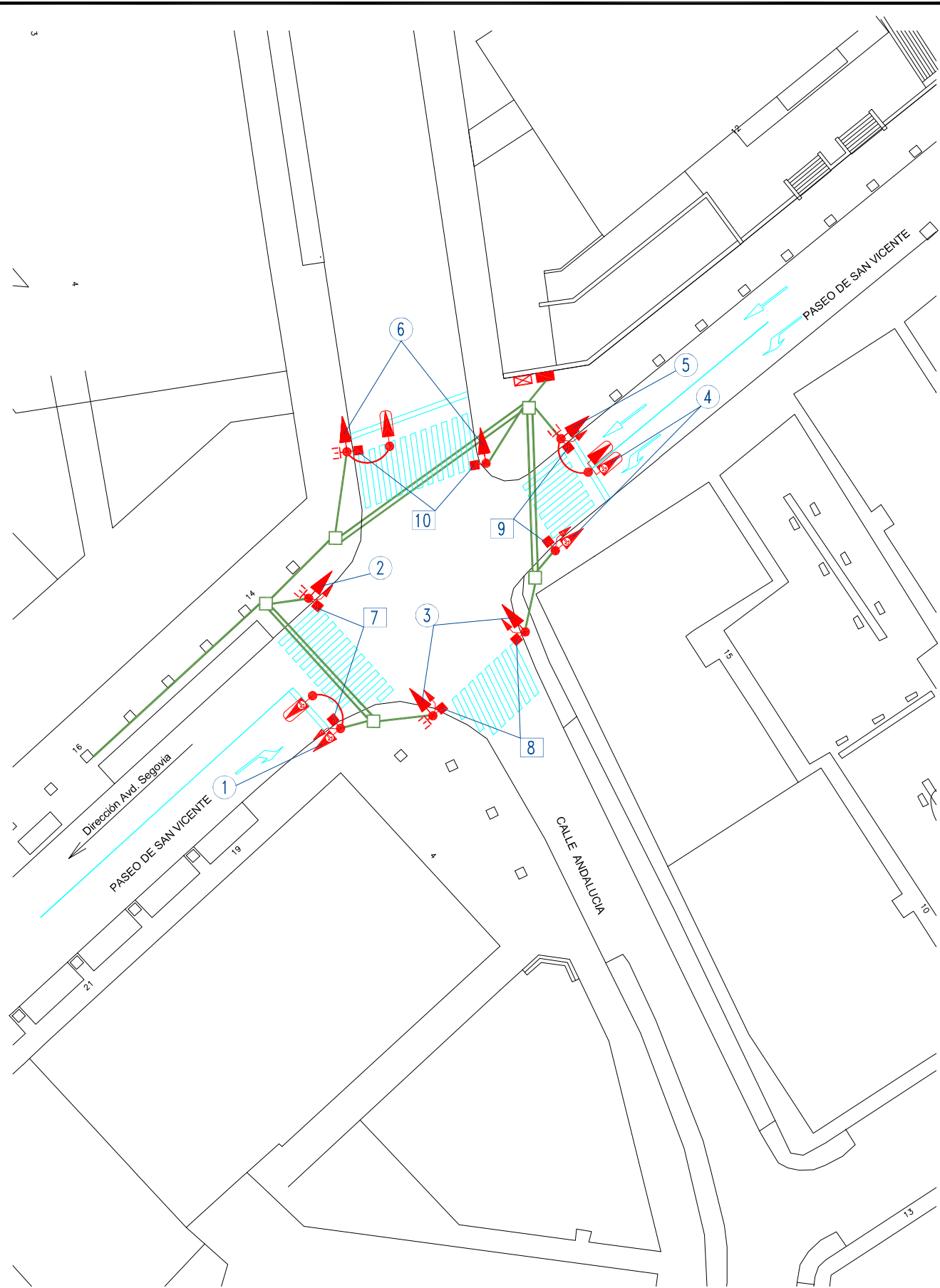
**INSTALACIONES SEMAFORICAS EXISTENTES**

**Intersección: Paseo de San Vicente - Calle Sevilla**

**Escala: 1/500**

**Fecha: ENERO 2015**



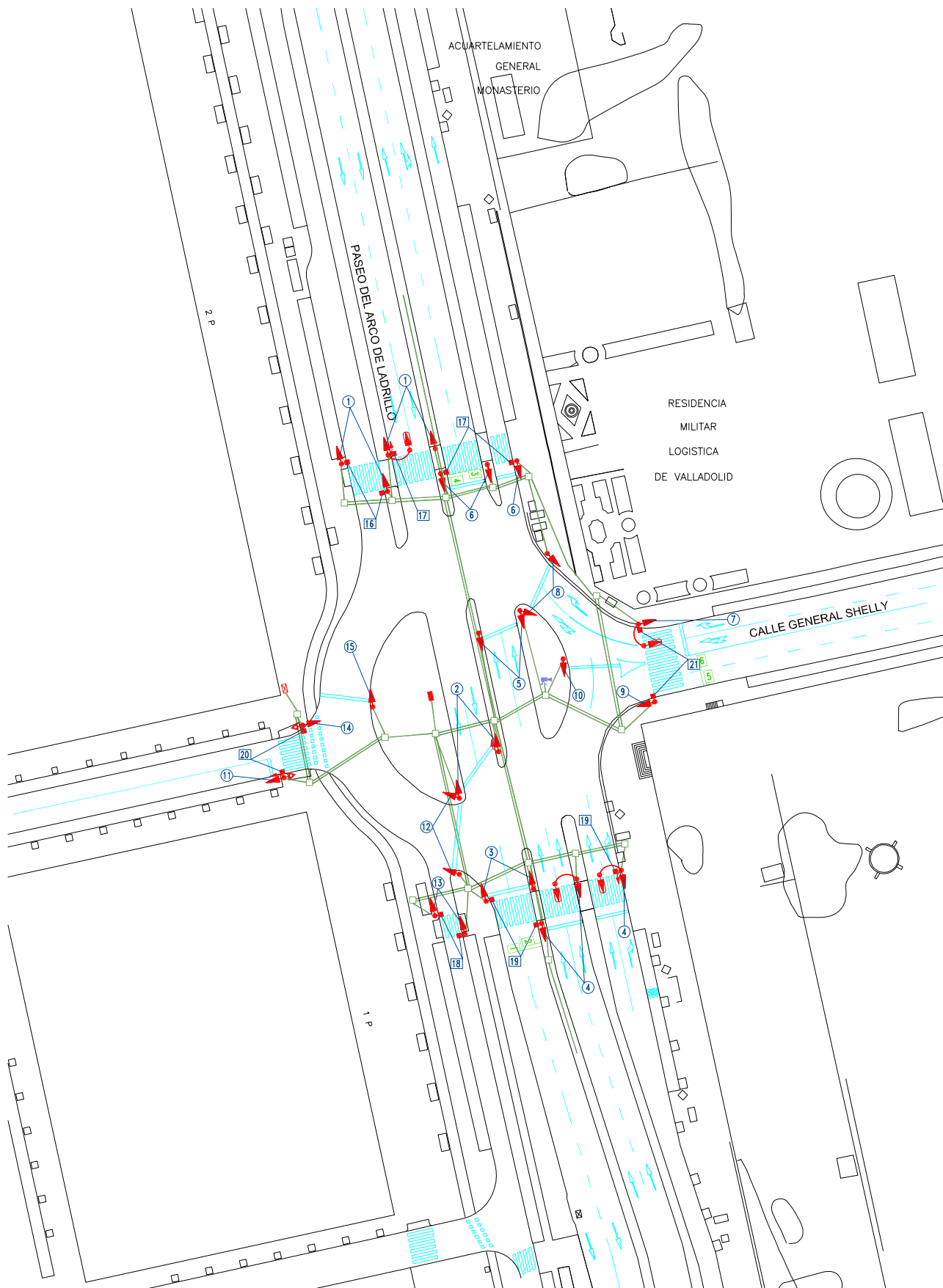


**Nº 409**  
Paseo de San Vicente  
C/ Andalucía  
REV:ENERO-2013



**Ayuntamiento de Valladolid**  
Area de Seguridad y Movilidad  
CENTRO DE MOVILIDAD URBANA

**INSTALACIONES SEMAFORICAS EXISTENTES**  
Intersección: Paseo de San Vicente - Calle Andalucía  
Escala: 1/500  
Fecha: ENERO 2015



**Nº 410**  
Pº Arco de Ladrillo  
C/ General Shelly  
REV:ENERO-2013



**Ayuntamiento de Valladolid**

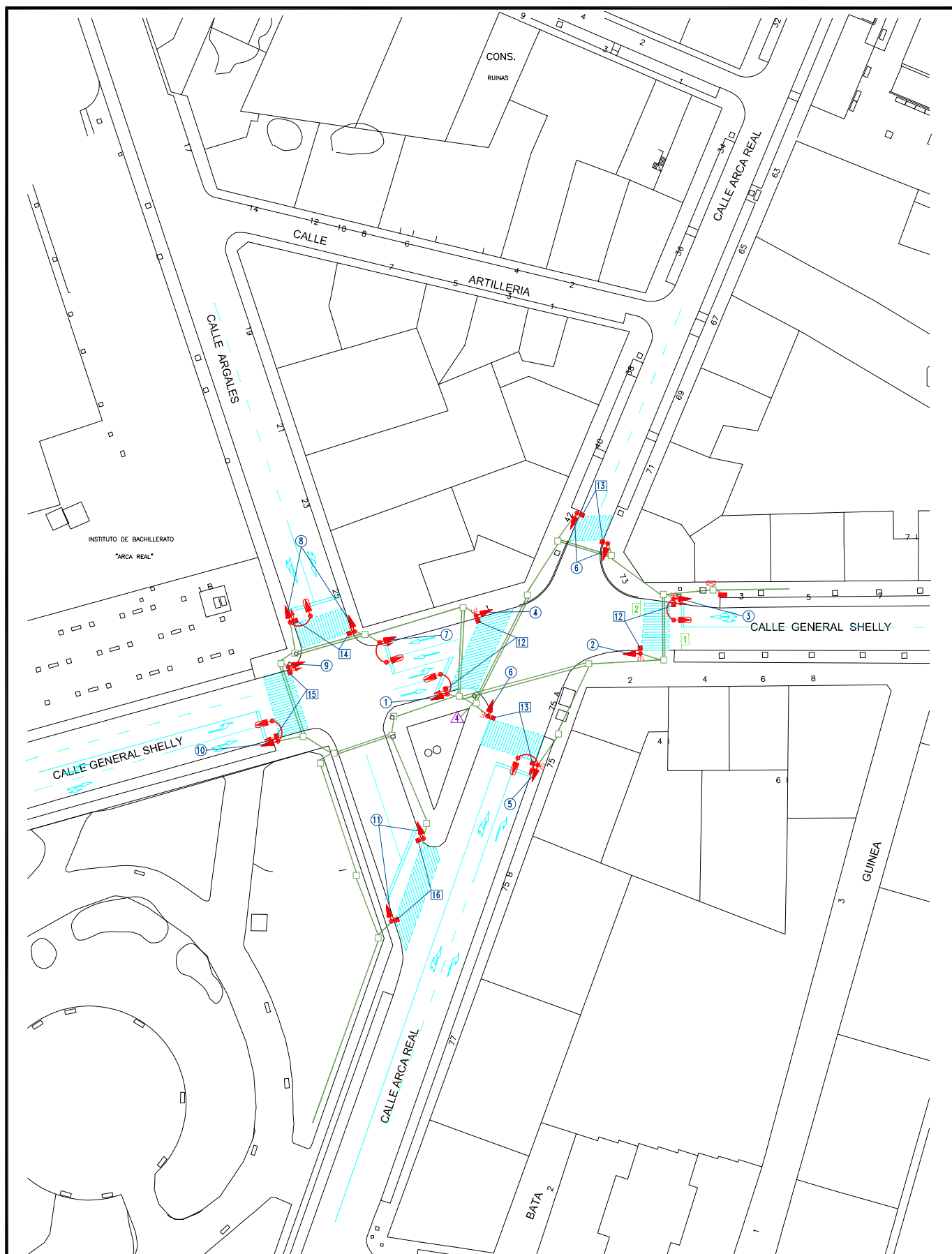
Area de Seguridad y Movilidad  
CENTRO DE MOVILIDAD URBANA

**INSTALACIONES SEMAFORICAS EXISTENTES**

**Intersección: Pº del Arco de Ladrillo - Calle General Shelly**

**Escala: 1/1000**

**Fecha: ENERO 2015**



**Nº 411**  
C/ Arca Real  
C/ General Shelly  
REV:ENERO-2013



**Ayuntamiento de Valladolid**

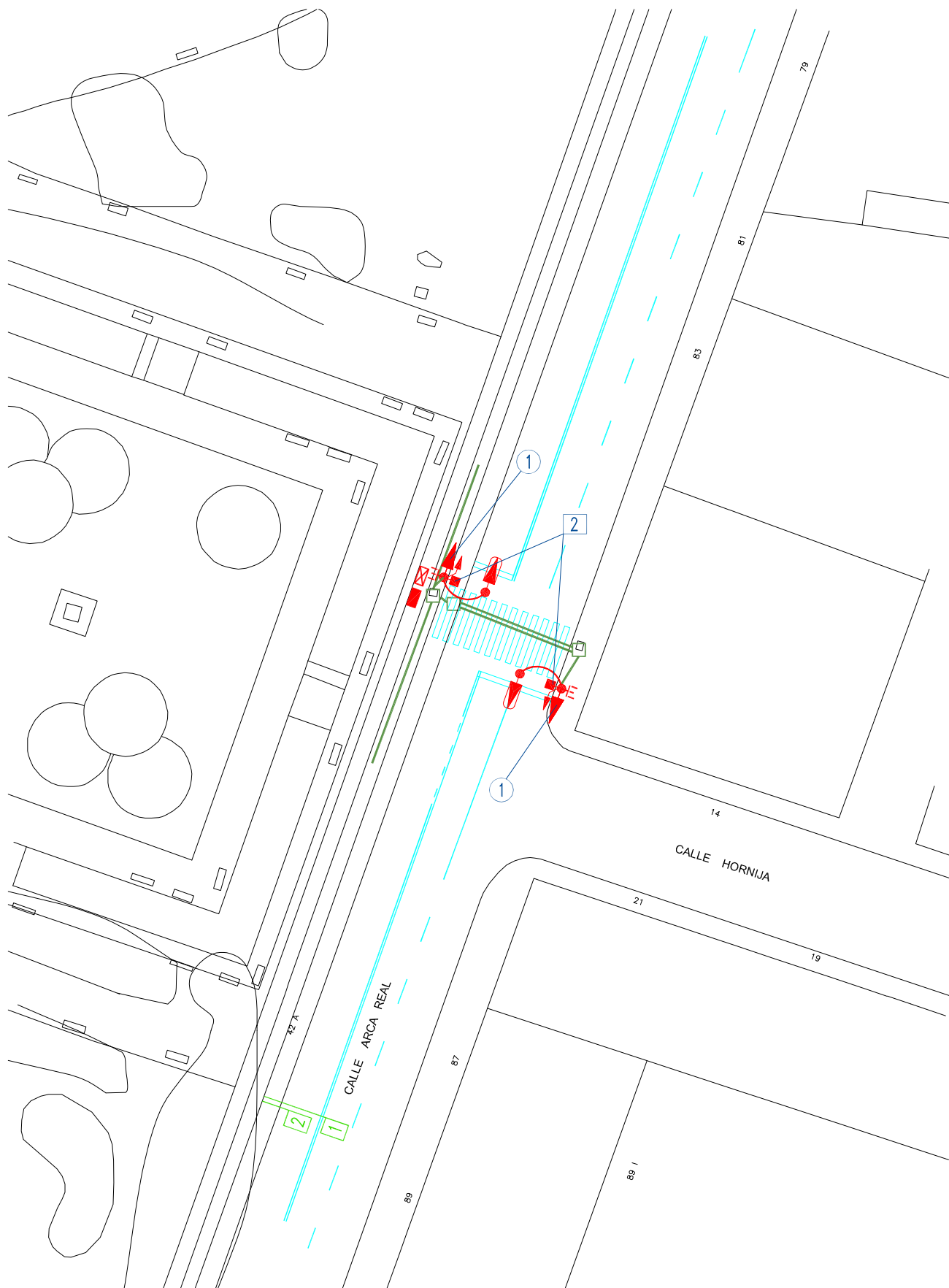
Area de Seguridad y Movilidad  
CENTRO DE MOVILIDAD URBANA

**INSTALACIONES SEMAFORICAS EXISTENTES**

**Intersección: Calle Arca Real - Calle General Shelly**

**Escala: 1/1000**

**Fecha: ENERO 2015**



**Nº 412**  
C/ Arca Real  
C/ Hornija  
REV:ENERO-2013



**Ayuntamiento de Valladolid**

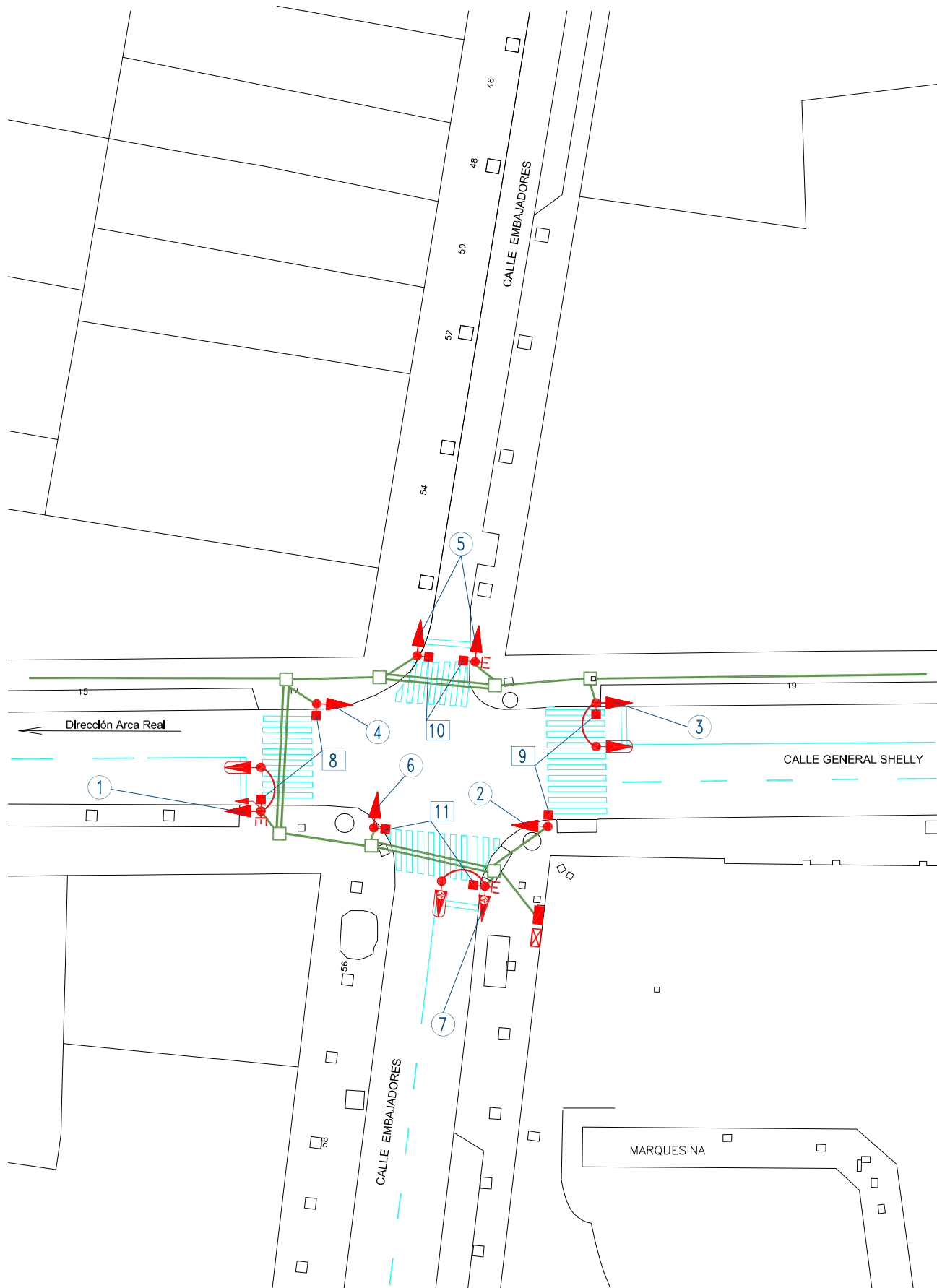
Area de Seguridad y Movilidad  
CENTRO DE MOVILIDAD URBANA

**INSTALACIONES SEMAFORICAS EXISTENTES**

**Intersección: Calle Arca Real - Calle Hornija**

**Escala: 1/500**

**Fecha: ENERO 2015**



**Nº 413**  
 C/ Embajadores  
 C/ General Shelly  
 REV:DICIEMBRE-2013



**Ayuntamiento de Valladolid**

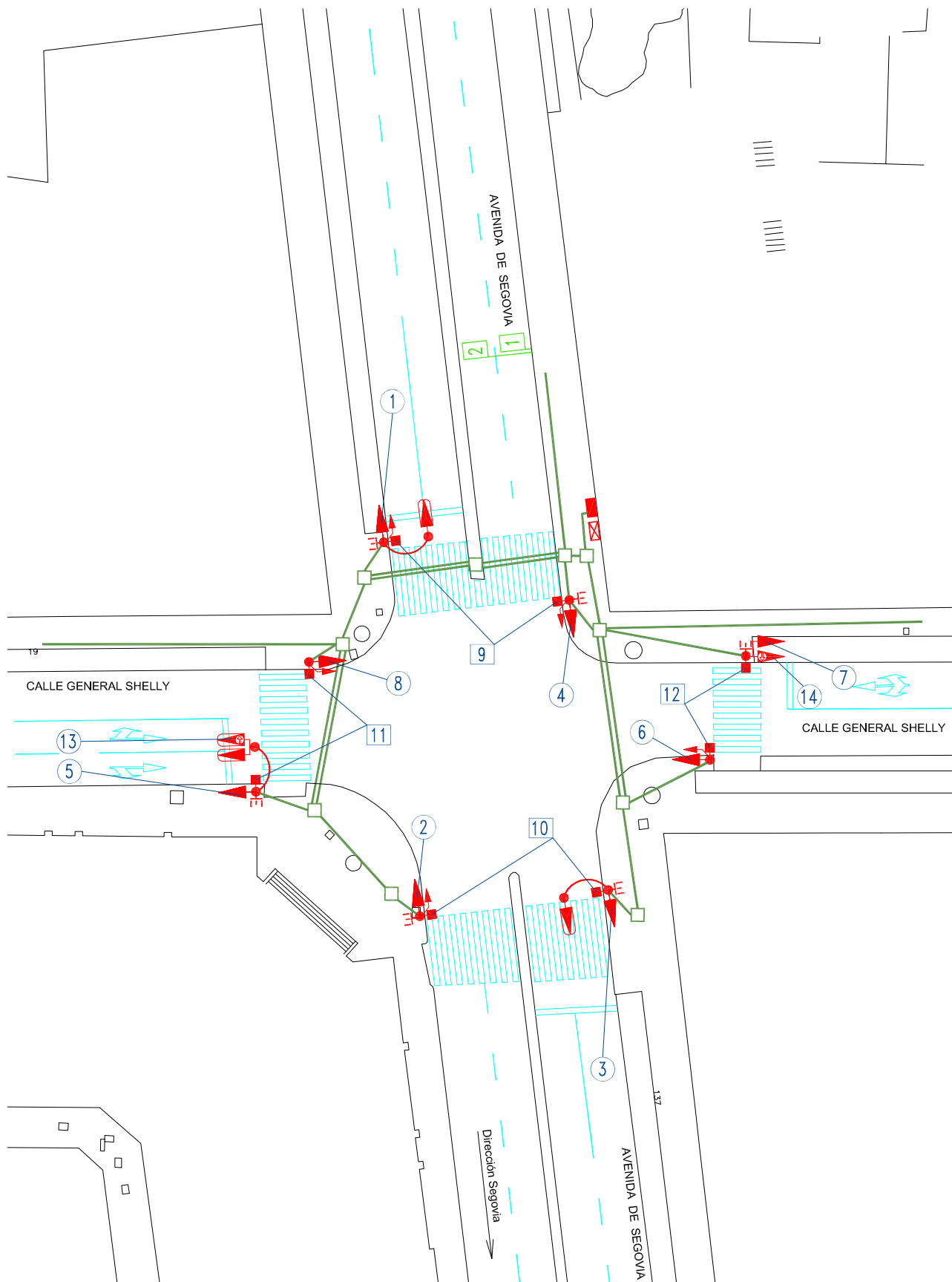
Area de Seguridad y Movilidad  
 CENTRO DE MOVILIDAD URBANA

**INSTALACIONES SEMAFORICAS EXISTENTES**

**Intersección: Calle Embajadores - Calle General Shelly**

**Escala: 1/500**

**Fecha: ENERO 2015**



**Nº 414**  
 Avenida de Segovia  
 C/ General Shelly  
 REV:ENERO-2013



**Ayuntamiento de Valladolid**  
 Area de Seguridad y Movilidad  
 CENTRO DE MOVILIDAD URBANA

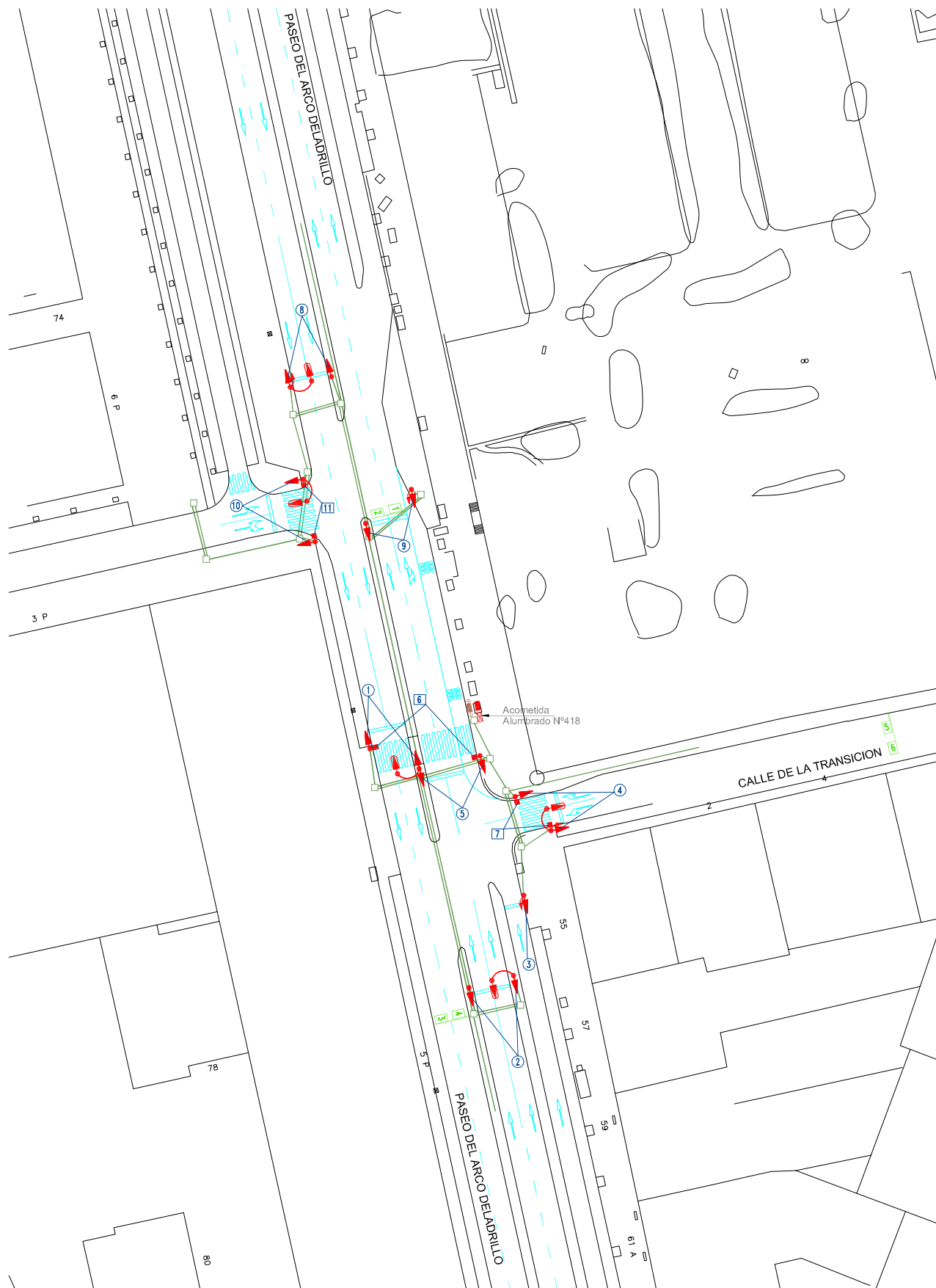
**INSTALACIONES SEMAFORICAS EXISTENTES**

**Intersección: Avenida de Segovia - Calle General Shelly**

**Escala: 1/500**

**Fecha: ENERO 2015**





**Nº 415**  
Pº Arco de Ladrillo  
C/ Transición  
REV:ENERO-2013



**Ayuntamiento de Valladolid**

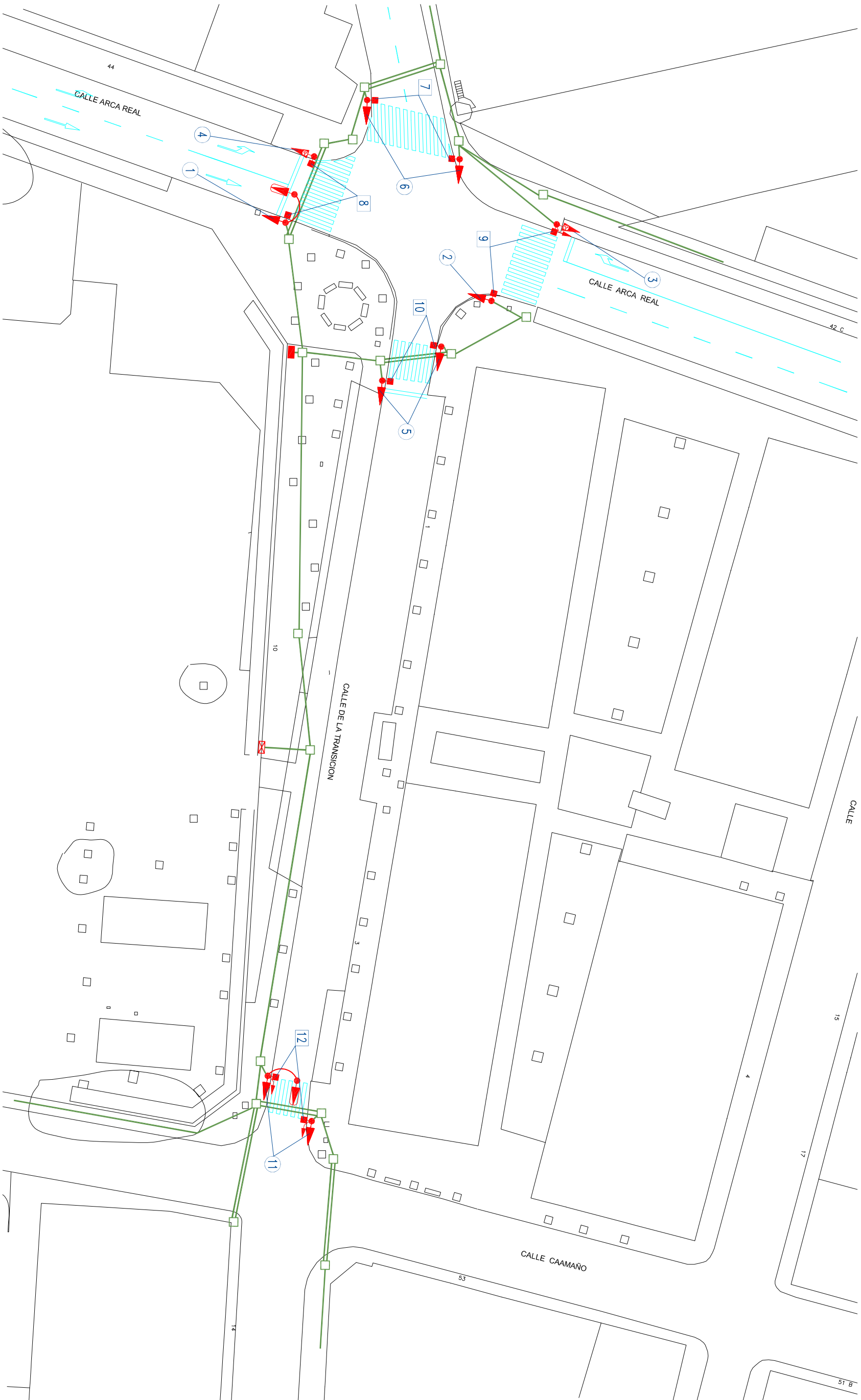
Area de Seguridad y Movilidad  
CENTRO DE MOVILIDAD URBANA

**INSTALACIONES SEMAFORICAS EXISTENTES**

**Intersección: Pº del Arco de Ladrillo - C/ de la Transición**

**Escala: 1/1000**

**Fecha: ENERO 2015**



Nº 416  
C/ Arca Real  
C/ Transición  
REV:ENERO-2013



**Ayuntamiento de Valladolid**

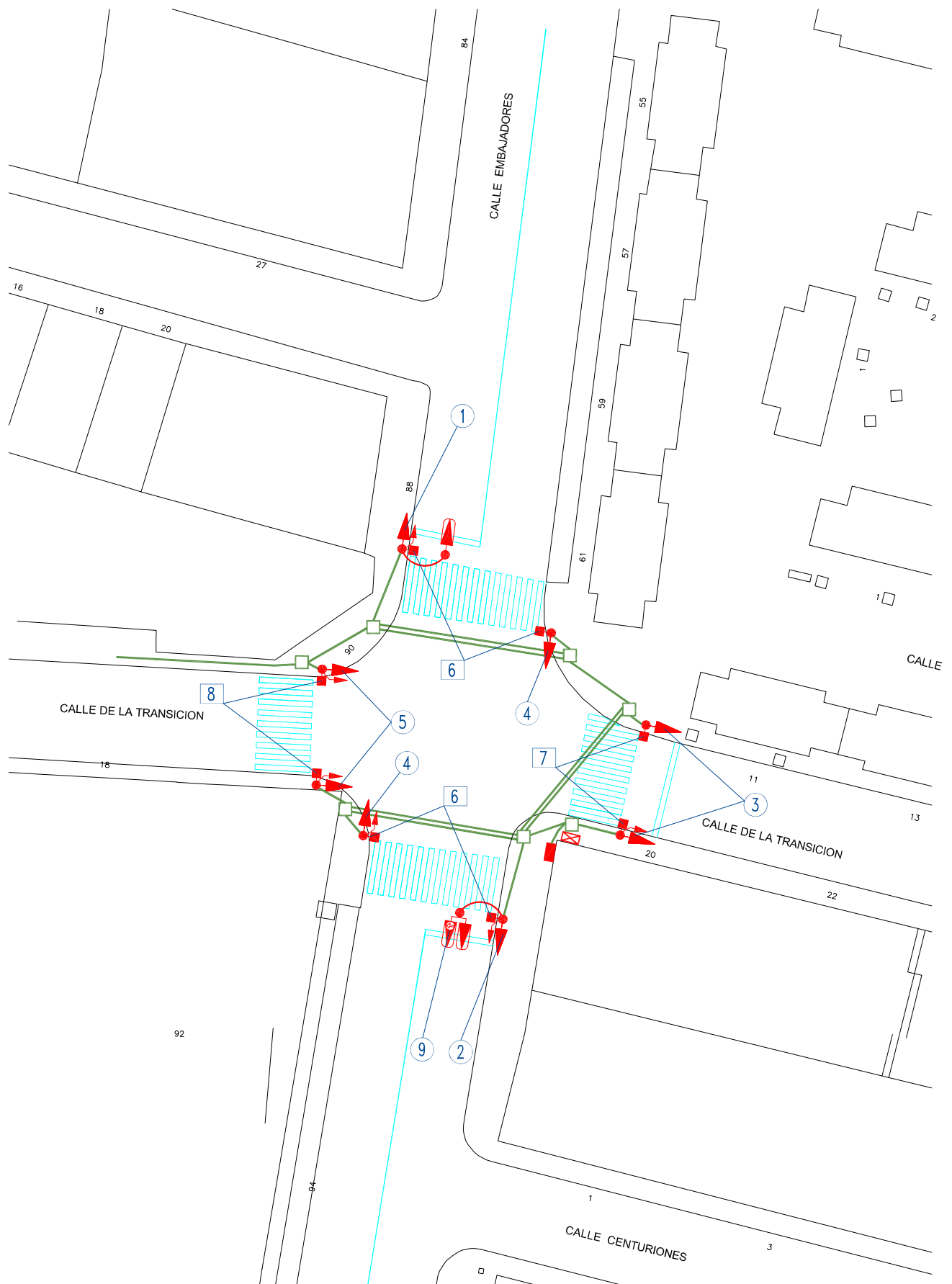
Area de Seguridad y Movilidad  
CENTRO DE MOVILIDAD URBANA

**INSTALACIONES SEMAFORICAS EXISTENTES**

Intersección: Calle Arca Real - Calle de la Transición

Escala: 1/500

Fecha: ENERO 2015



**Nº 417**  
C/ Embajadores  
C/ Transición  
REV:ENERO-2013



**Ayuntamiento de Valladolid**

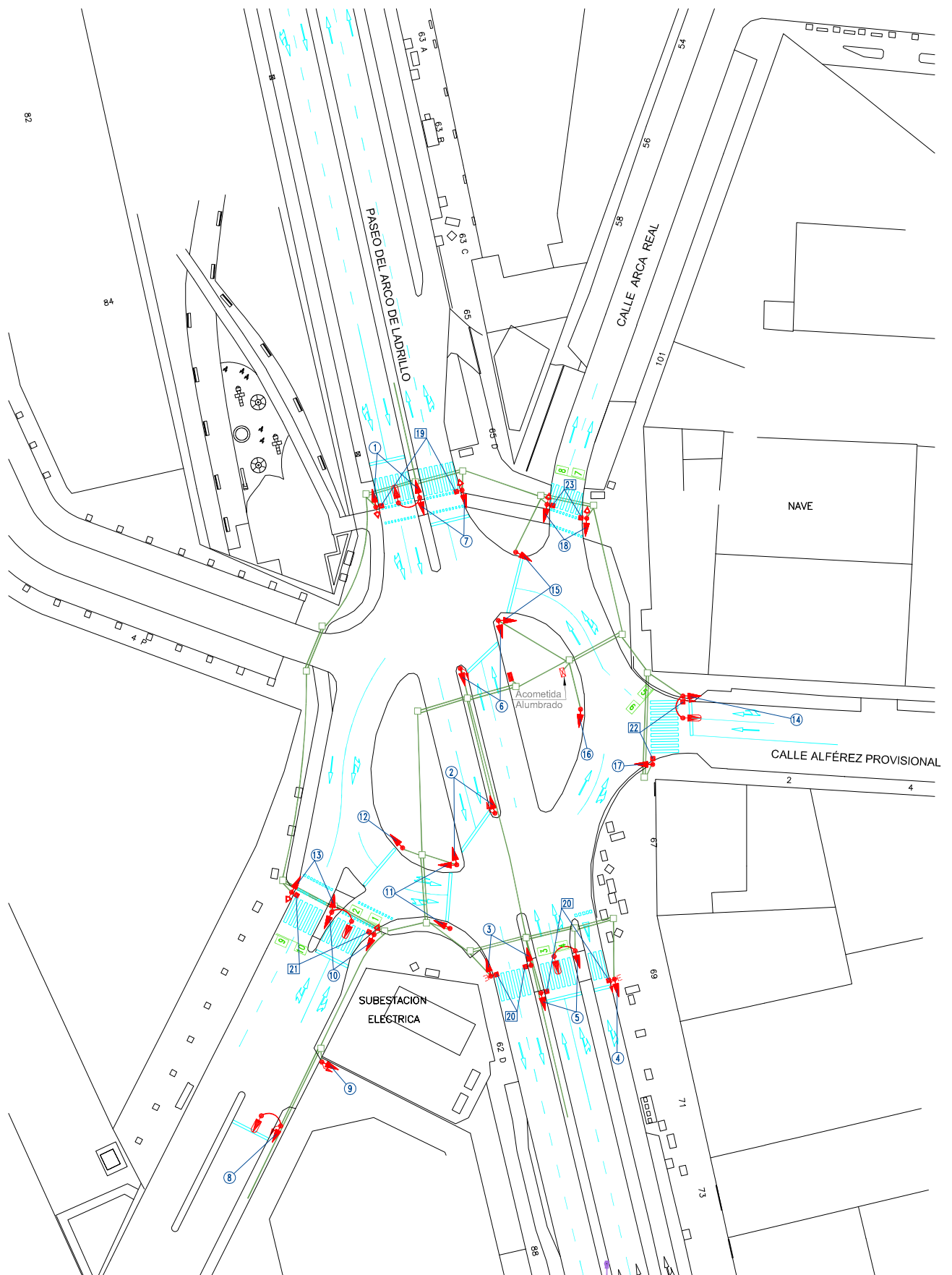
Area de Seguridad y Movilidad  
CENTRO DE MOVILIDAD URBANA

**INSTALACIONES SEMAFORICAS EXISTENTES**

**Intersección: Calle Embajadores - Calle de la Transición**

**Escala: 1/500**

**Fecha: ENERO 2015**



**Nº 418**  
 Pº Arco de Ladrillo  
 C Arca Real  
 REV:ENERO-2015



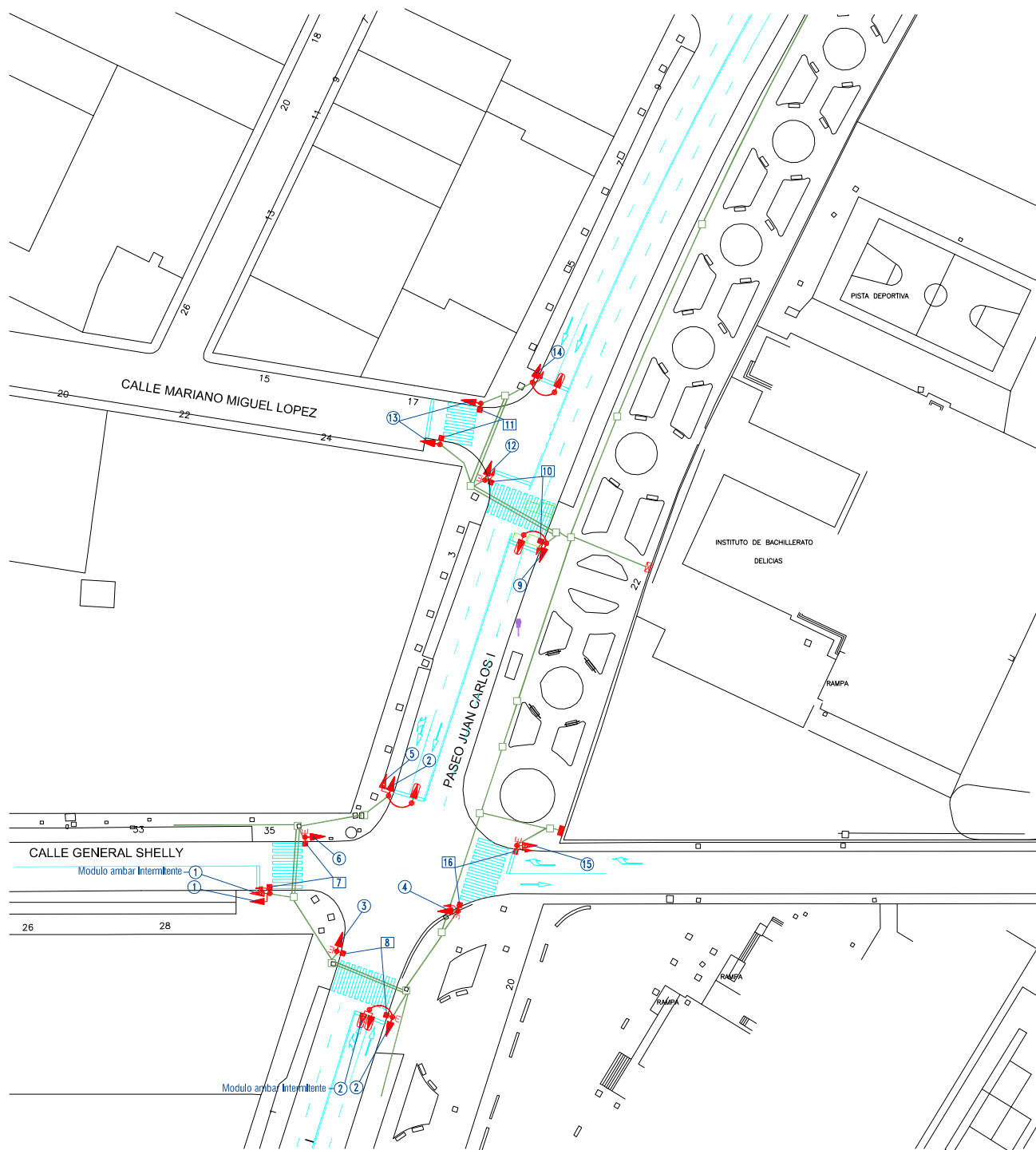
**Ayuntamiento de Valladolid**  
 Area de Seguridad y Movilidad  
 CENTRO DE MOVILIDAD URBANA

**INSTALACIONES SEMAFORICAS EXISTENTES**

**Intersección: Pº del Arco de Ladrillo - C/ Arca Real**

**Escala: 1/1000**

**Fecha: ENERO 2015**



**Nº 419**  
Paseo Juan Carlos I  
C/ General Shelly  
REV: MARZO-2014



**Ayuntamiento de Valladolid**

Area de Seguridad y Movilidad  
CENTRO DE MOVILIDAD URBANA

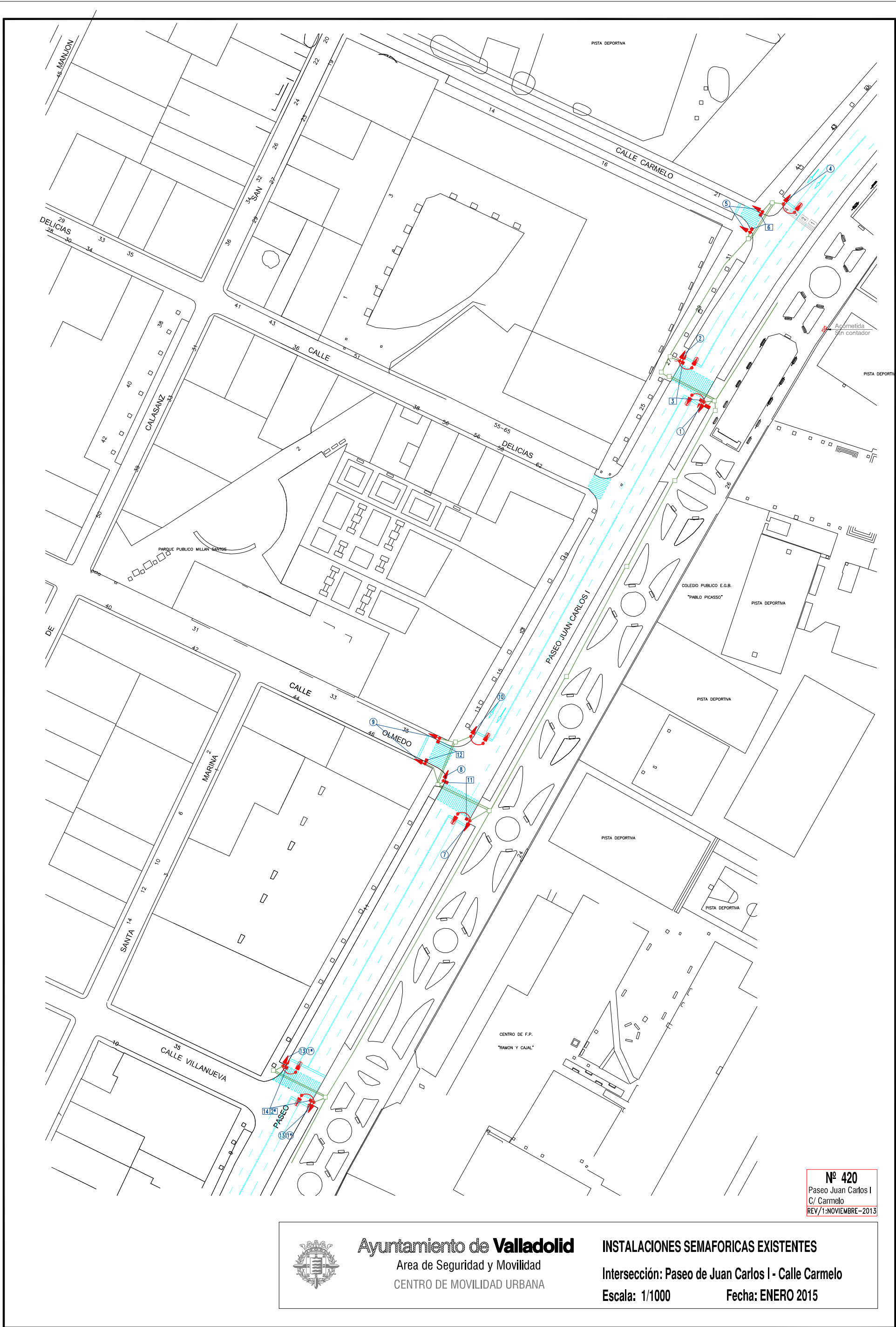
**INSTALACIONES SEMAFORICAS EXISTENTES**

**Intersección: Paseo de Juan Carlos I - Calle General Shelly**

**Escala: 1/1000**

**Fecha: ENERO 2015**





Nº 420  
Paseo Juan Carlos I  
C/ Carmelo  
REV/1:NOVIEMBRE-2013



**Ayuntamiento de Valladolid**  
Area de Seguridad y Movilidad  
CENTRO DE MOVILIDAD URBANA

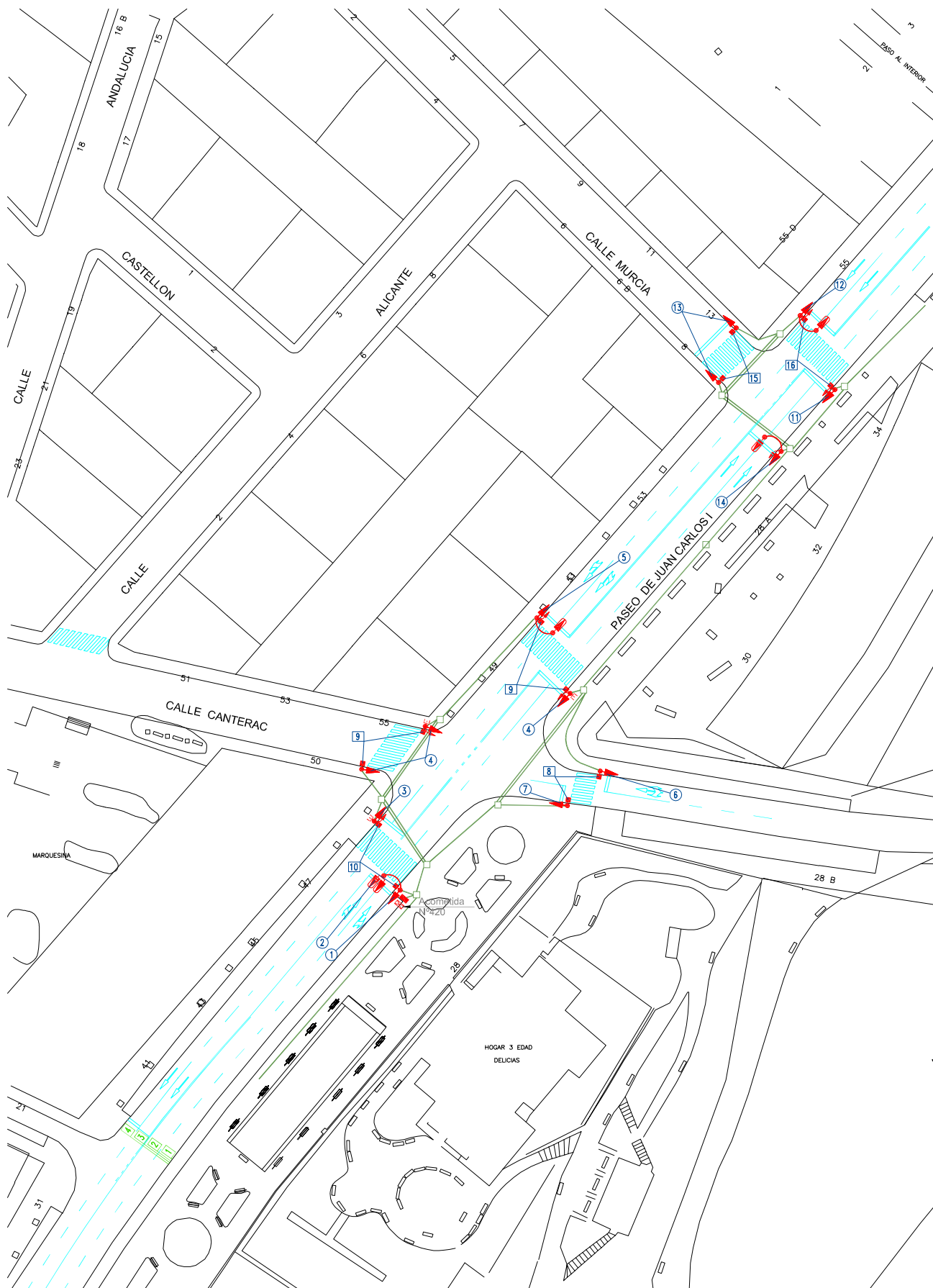
**INSTALACIONES SEMAFORICAS EXISTENTES**

**Intersección: Paseo de Juan Carlos I - Calle Carmelo**

**Escala: 1/1000**

**Fecha: ENERO 2015**





**Nº 421**  
Paseo Juan Carlos I  
C/ Canterac  
REV:ENERO-2013



**Ayuntamiento de Valladolid**

Area de Seguridad y Movilidad  
CENTRO DE MOVILIDAD URBANA

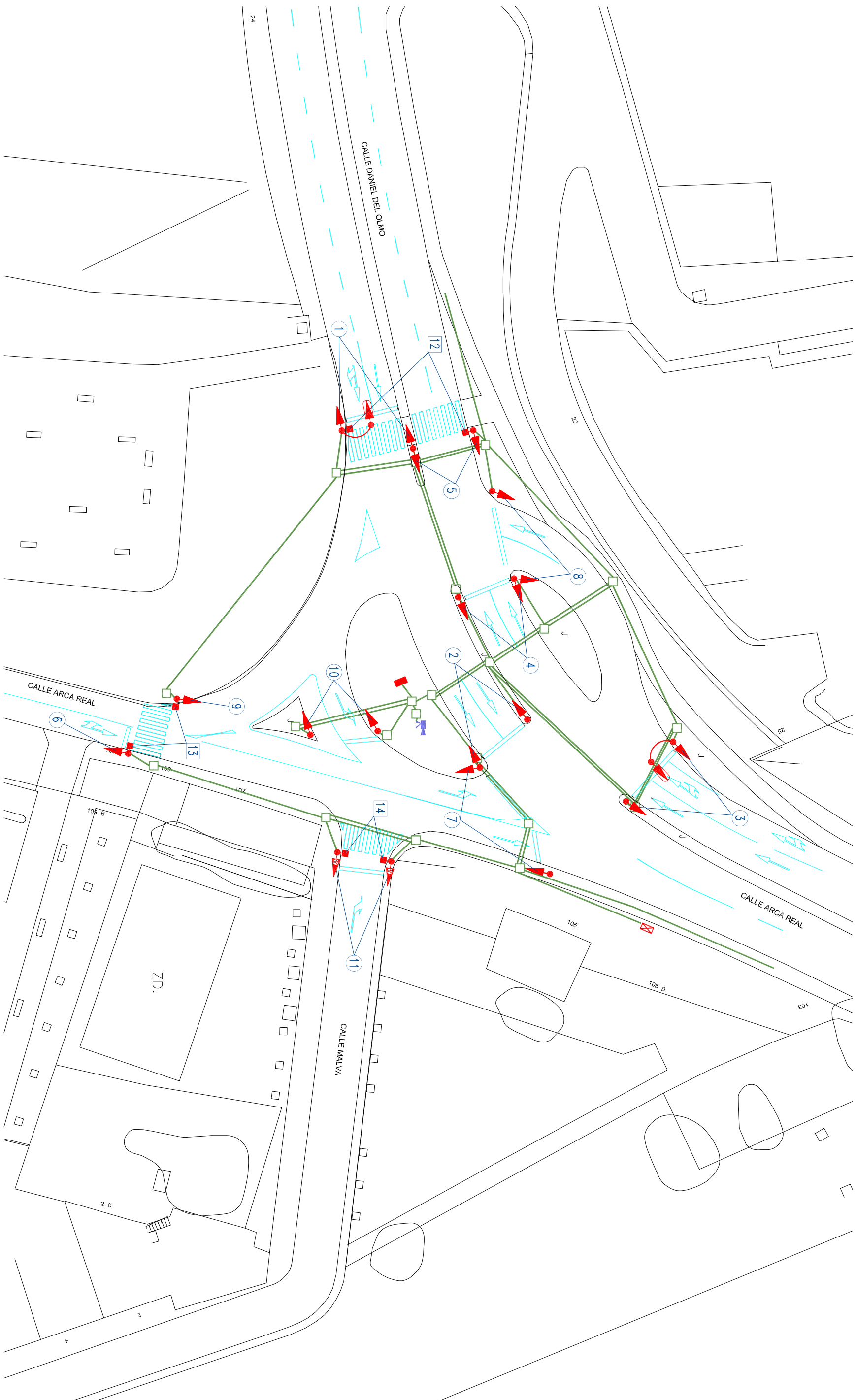
**INSTALACIONES SEMAFORICAS EXISTENTES**

**Intersección: Paseo de Juan Carlos I - Calle Canterac**

**Escala: 1/1000**

**Fecha: ENERO 2015**





Nº 425  
C/ Daniel del Olmo  
C/ Arca Real  
REV:ENERO-2013



**Ayuntamiento de Valladolid**

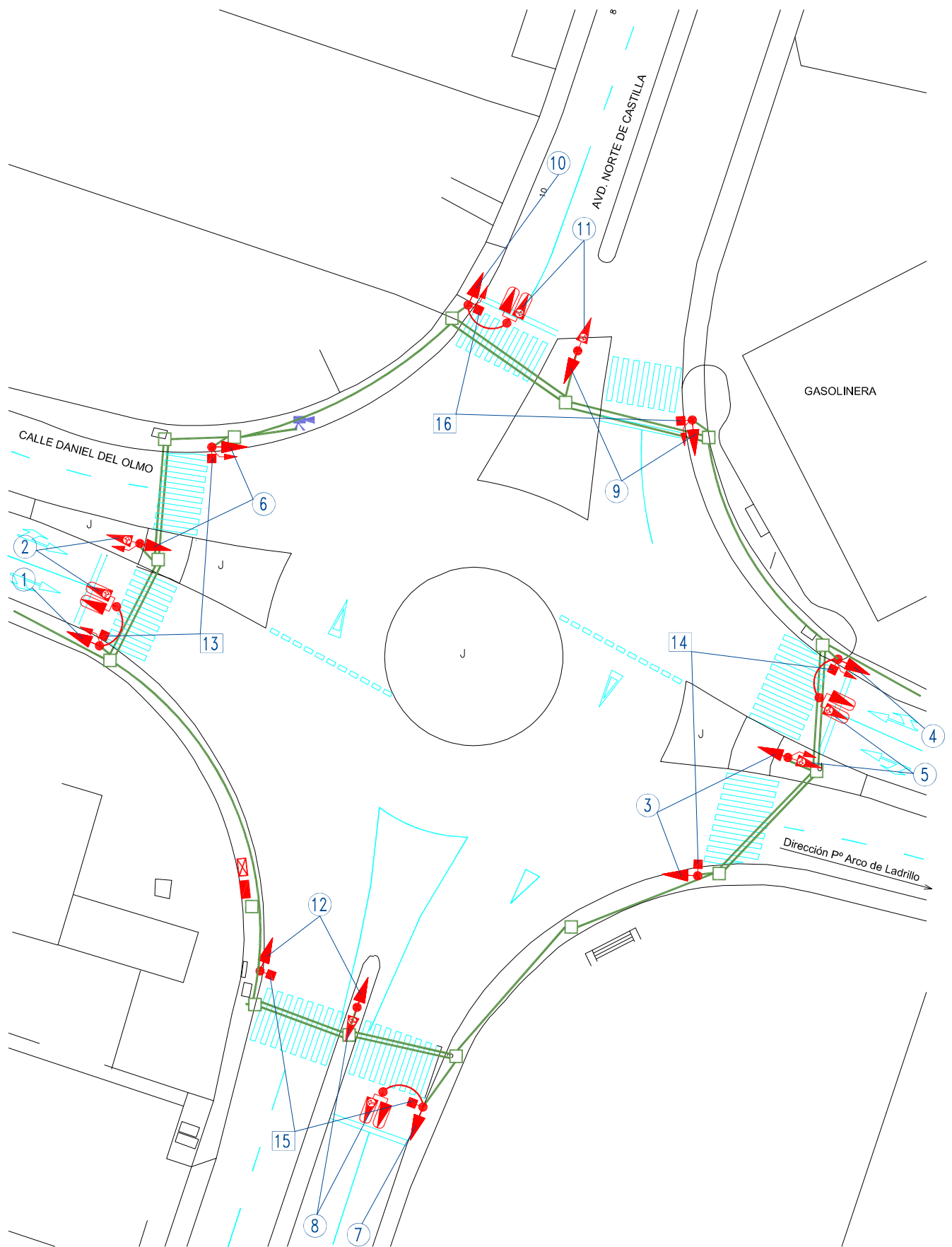
Area de Seguridad y Movilidad  
CENTRO DE MOVILIDAD URBANA

**INSTALACIONES SEMAFORICAS EXISTENTES**

Intersección: Calle Daniel del Olmo - Calle Arca Real

Escala: 1/500

Fecha: ENERO 2015



**Nº 426**  
 C/ Daniel del Olmo  
 Avd. Norte de Castilla  
 REV:ENERO-2013



**Ayuntamiento de Valladolid**

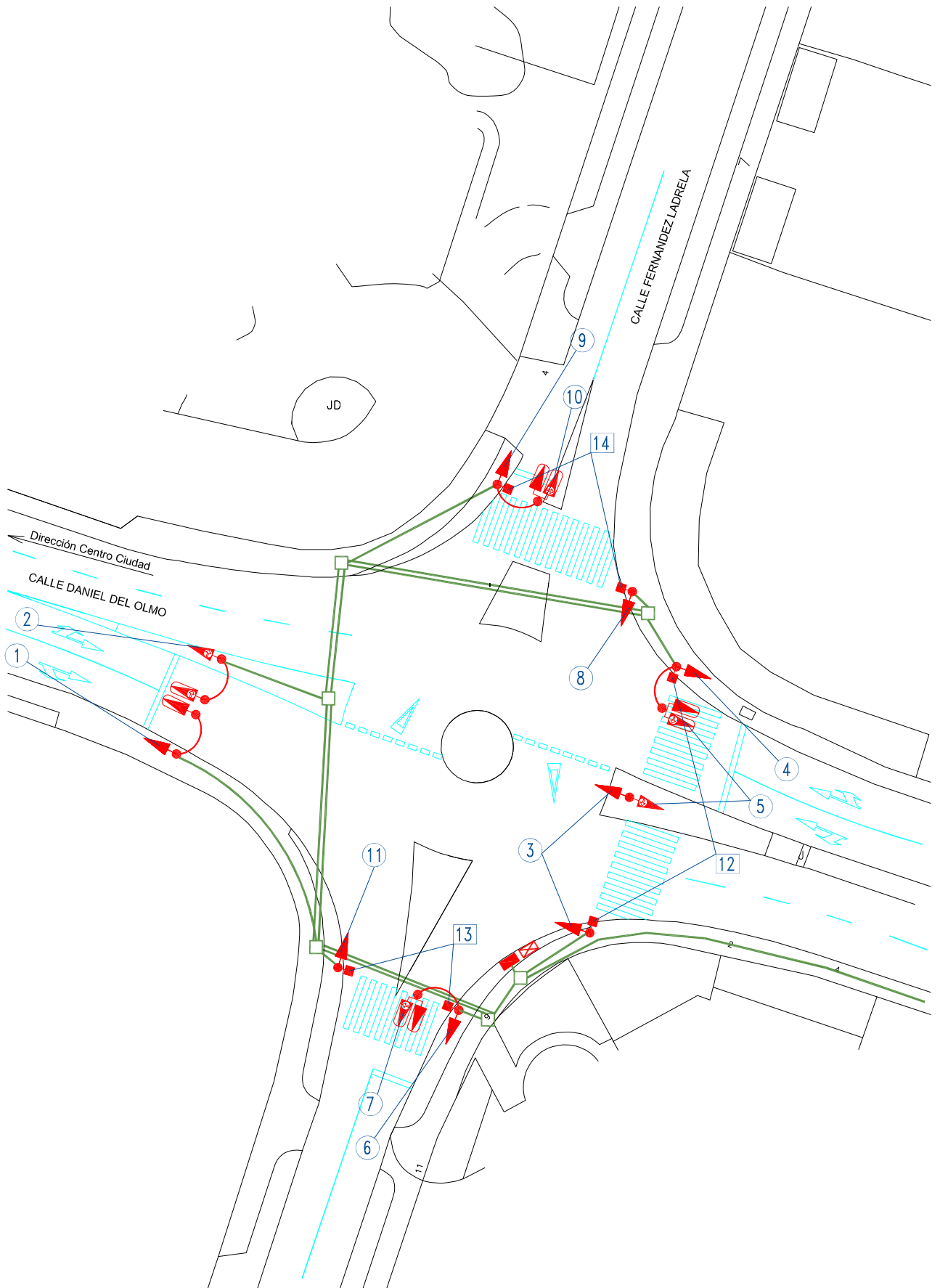
Area de Seguridad y Movilidad  
 CENTRO DE MOVILIDAD URBANA

**INSTALACIONES SEMAFORICAS EXISTENTES**

**Intersección: Calle Daniel del Olmo - Avd. Norte de Castilla**

**Escala: 1/500**

**Fecha: ENERO 2015**



Nº 427  
C/ Daniel del Olmo  
C/ Fdez. Ladrela  
REV:ENERO-2013



**Ayuntamiento de Valladolid**

Area de Seguridad y Movilidad  
CENTRO DE MOVILIDAD URBANA

**INSTALACIONES SEMAFORICAS EXISTENTES**

**Intersección: Calle Daniel del Olmo - Calle Fdez. Ladrela**

**Escala: 1/500**

**Fecha: ENERO 2015**