

ATENCIÓN: No está representada la CAMARA del cruce:
Ronda Norte - Avenida de Burgos

Nº 601
Ronda Norte
Avd. del Euro
REV:ENERO-2013



Ayuntamiento de Valladolid

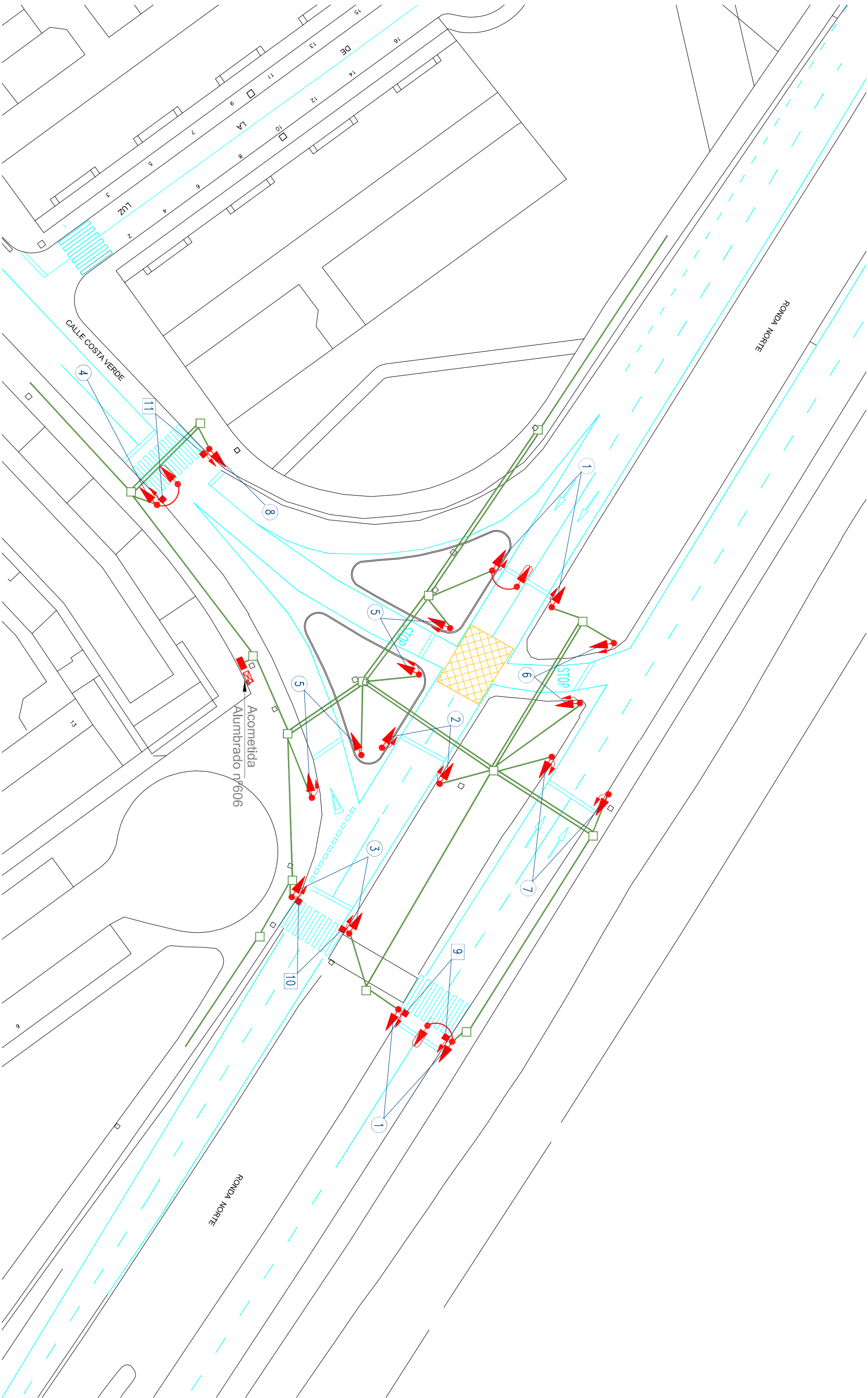
Area de Seguridad y Movilidad
CENTRO DE MOVILIDAD URBANA

INSTALACIONES SEMAFORICAS EXISTENTES

Intersección: Ronda Norte - Avenida del Euro

Escala: 1/500

Fecha: ENERO 2015



Nº 602
Ronda Norte
C/ Costa Verde
REV:ENERO-2013



Ayuntamiento de Valladolid

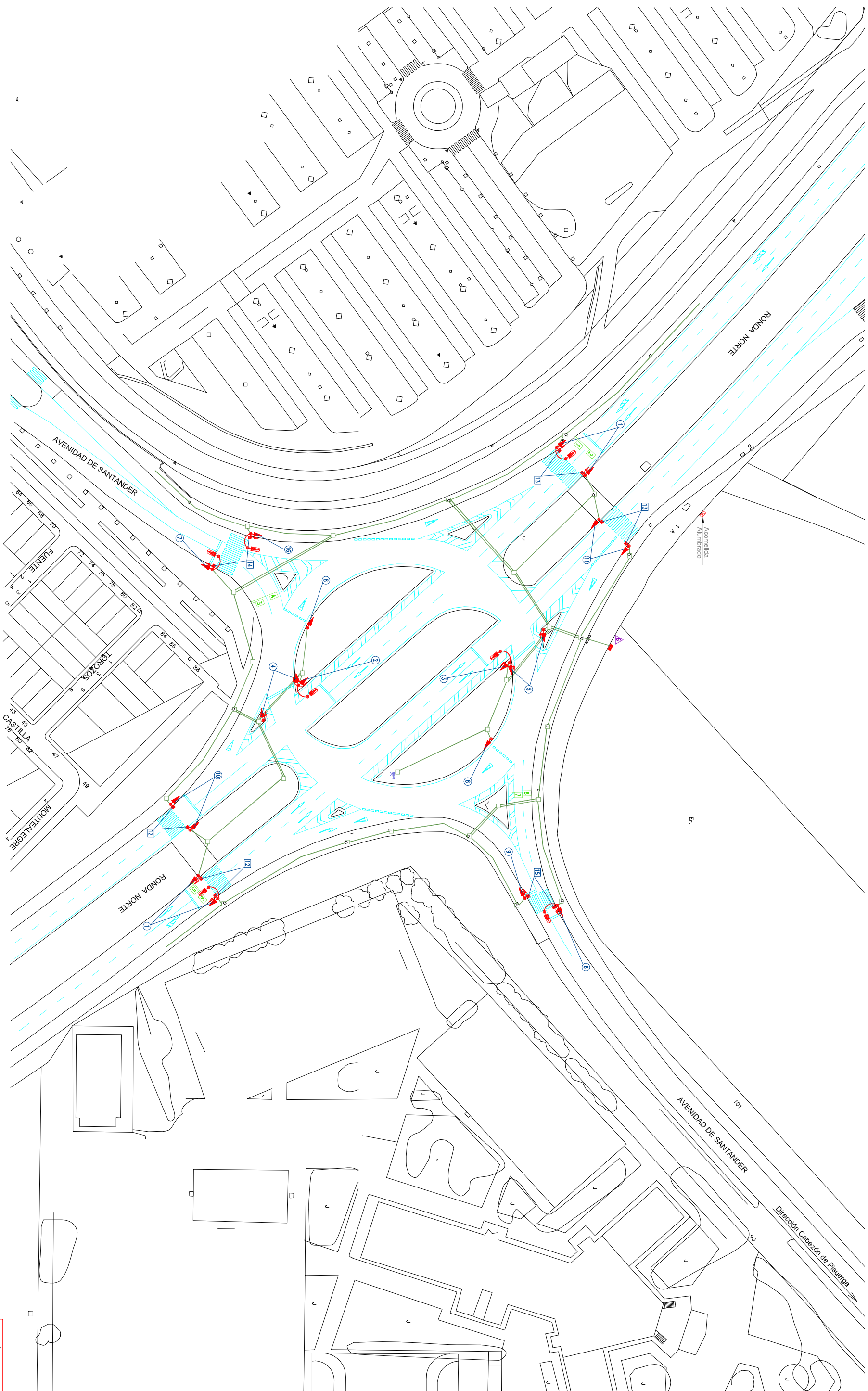
Area de Seguridad y Movilidad
CENTRO DE MOVILIDAD URBANA

INSTALACIONES SEMAFORICAS EXISTENTES

Intersección: Ronda Norte - Calle Costa Verde

Escala: 1/500

Fecha: ENERO 2015



Ayuntamiento de **Valladolid**

Area de Seguridad y Movilidad
CENTRO DE MOVILIDAD URBANA

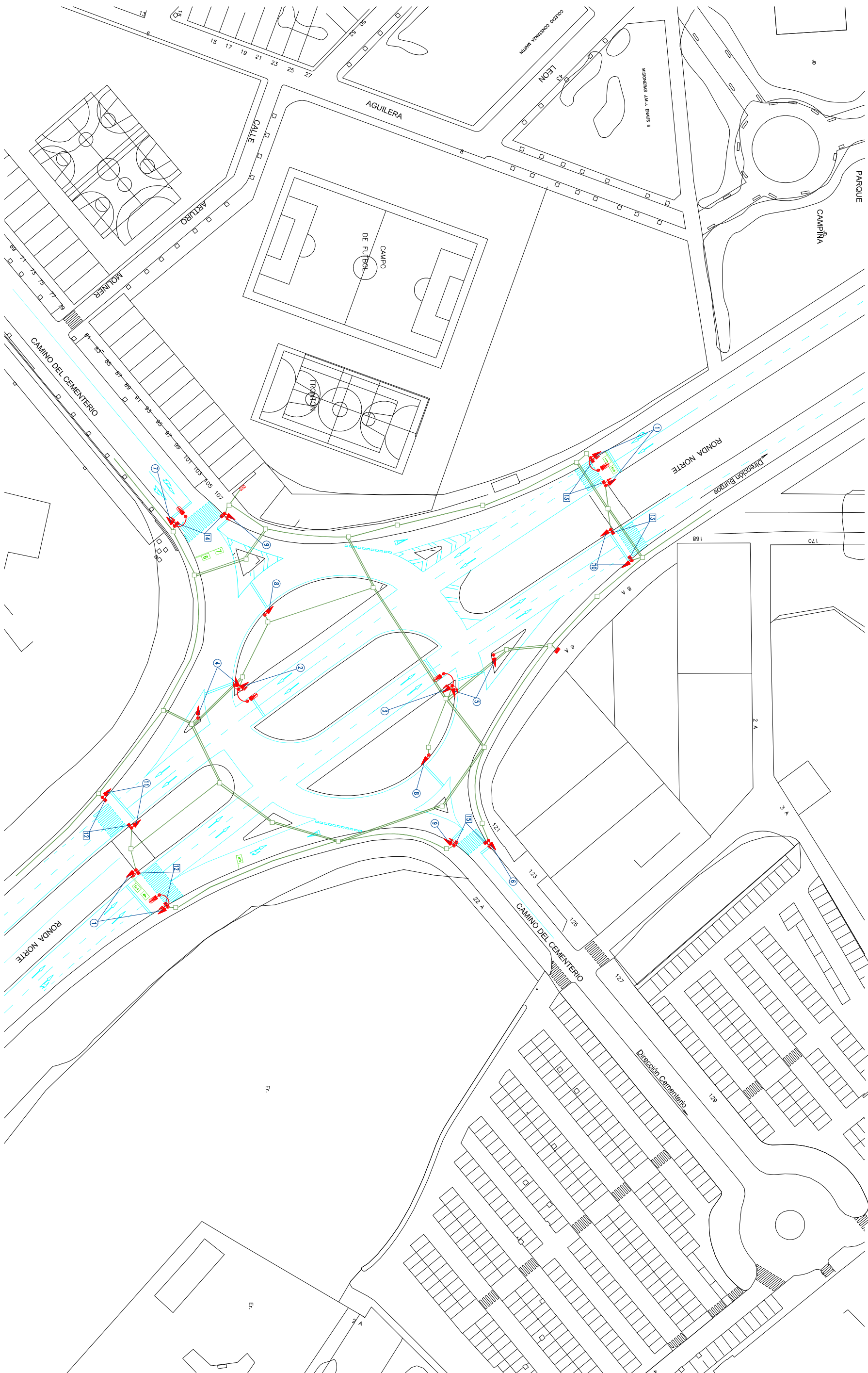
INSTALACIONES SEMAFORICAS EXISTENTES

Intersección: Ronda Norte - Avenida de Santander

Escala: 1/1000

Fecha: ENERO 2015

Nº 603
Ronda Norte
Avd. Santander
REV: ENERO - 2013



Ayuntamiento de **Valladolid**

Area de Seguridad y Movilidad
CENTRO DE MOVILIDAD URBANA

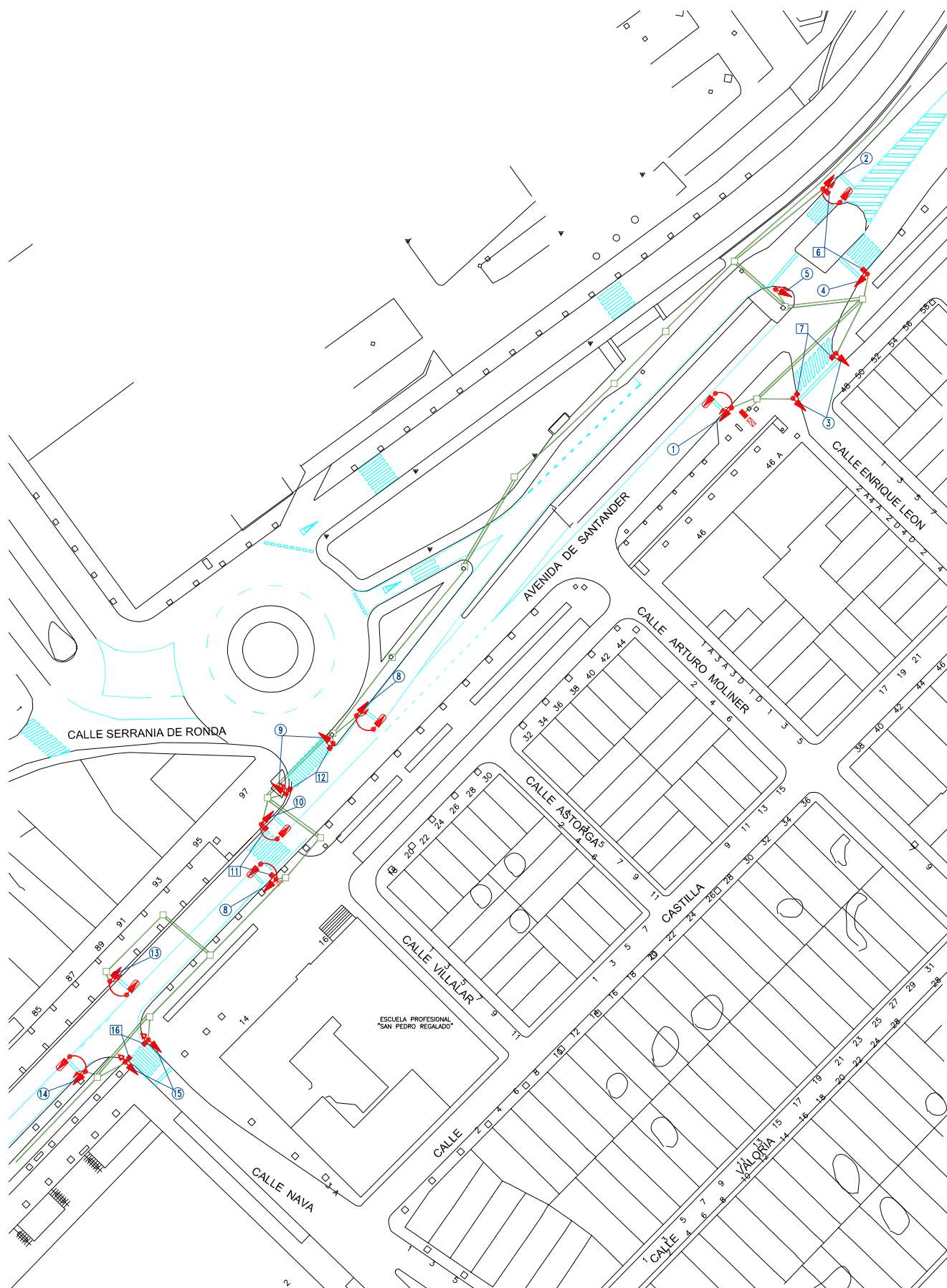
INSTALACIONES SEMAFORICAS EXISTENTES

Intersección: Ronda Norte - Camino del Cementerio

Escala: 1/1000

Fecha: ENERO 2015

Nº 604
Ronda Norte
Cno. del Cementerio
REV: ENERO - 2013



Nº 605
 Avd. de Santander
 C/ Enrique León
 REV:ENERO-2013



Ayuntamiento de Valladolid

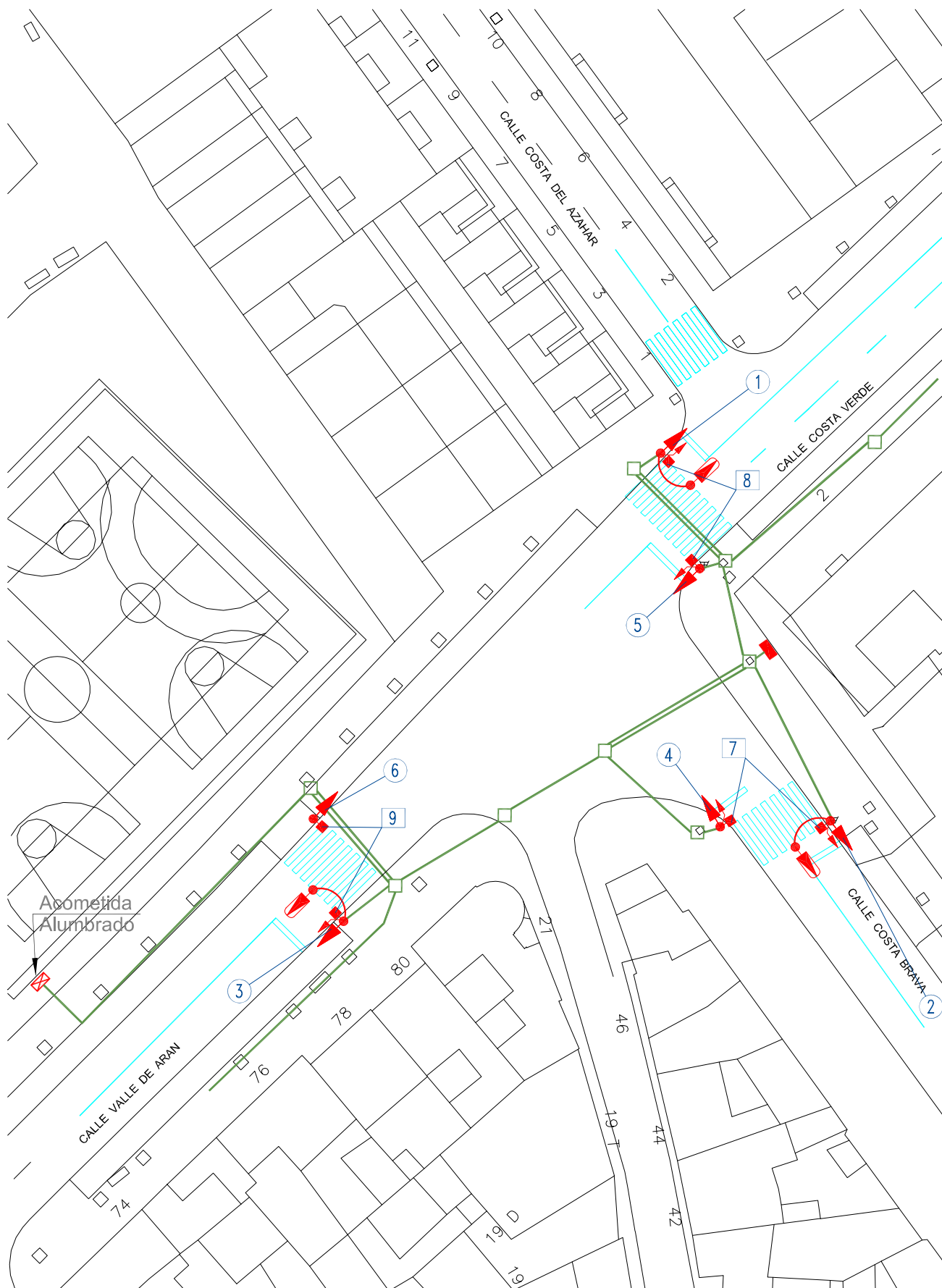
Area de Seguridad y Movilidad
 CENTRO DE MOVILIDAD URBANA

INSTALACIONES SEMAFORICAS EXISTENTES

Intersección: Avenida de Santander - Calle Enrique León

Escala: 1/1000

Fecha: ENERO 2015



Nº 606
 C/ Valle de Aran
 C/ Costa Brava
 REV:ENERO-2013



Ayuntamiento de Valladolid

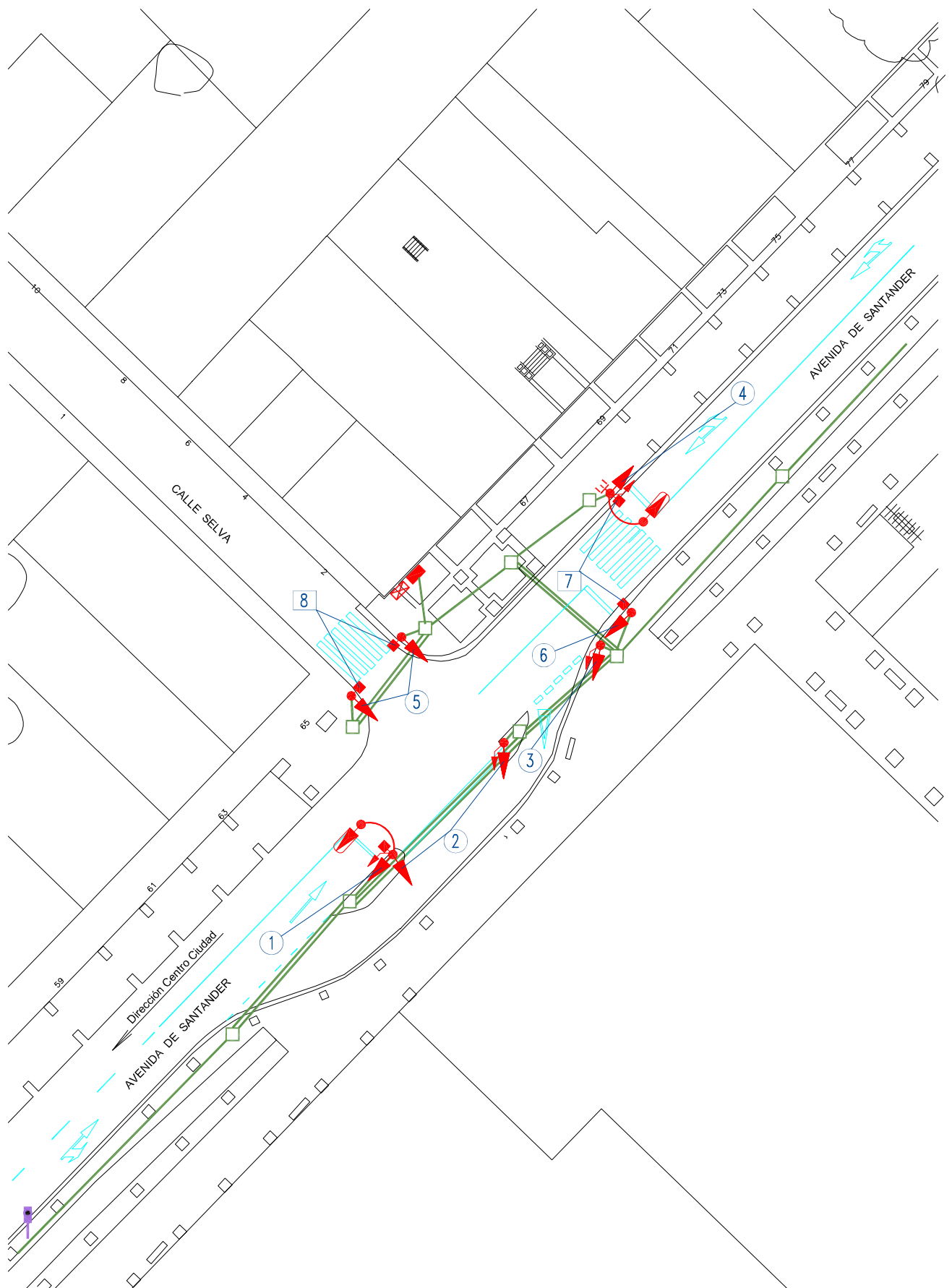
Area de Seguridad y Movilidad
 CENTRO DE MOVILIDAD URBANA

INSTALACIONES SEMAFORICAS EXISTENTES

Intersección: C/ Valle de Aran - Calle costa Brava

Escala: 1/500

Fecha: ENERO 2015



Nº 607
 Avd. de Santander
 C/ Selva
 REV:ENERO-2013



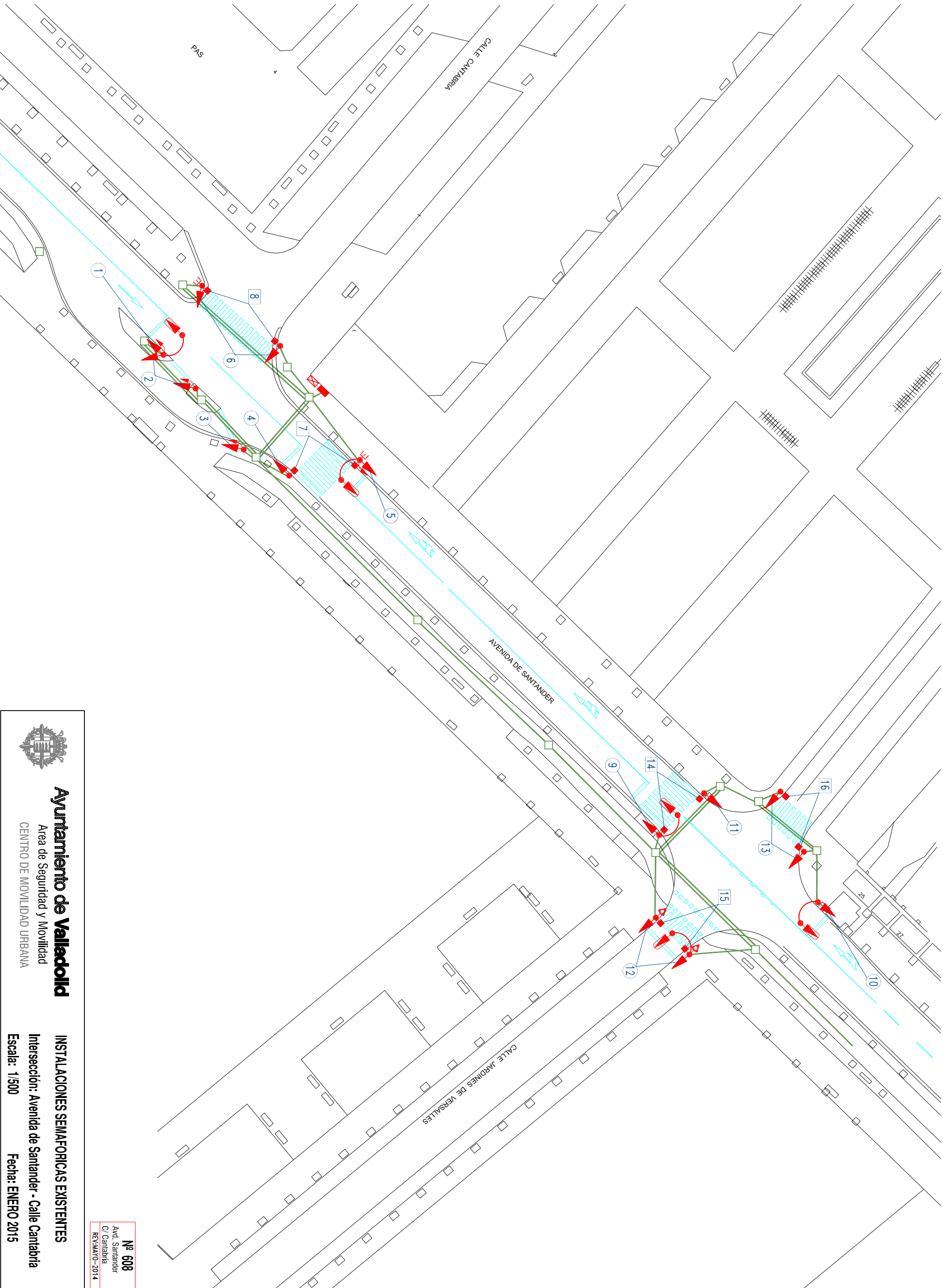
Ayuntamiento de Valladolid
 Area de Seguridad y Movilidad
 CENTRO DE MOVILIDAD URBANA

INSTALACIONES SEMAFORICAS EXISTENTES

Intersección: Avenida de Santander - Calle Selva

Escala: 1/500

Fecha: ENERO 2015



Ayuntamiento de Valladolid

Area de Seguridad y Movilidad
CENTRO DE MOVILIDAD URBANA

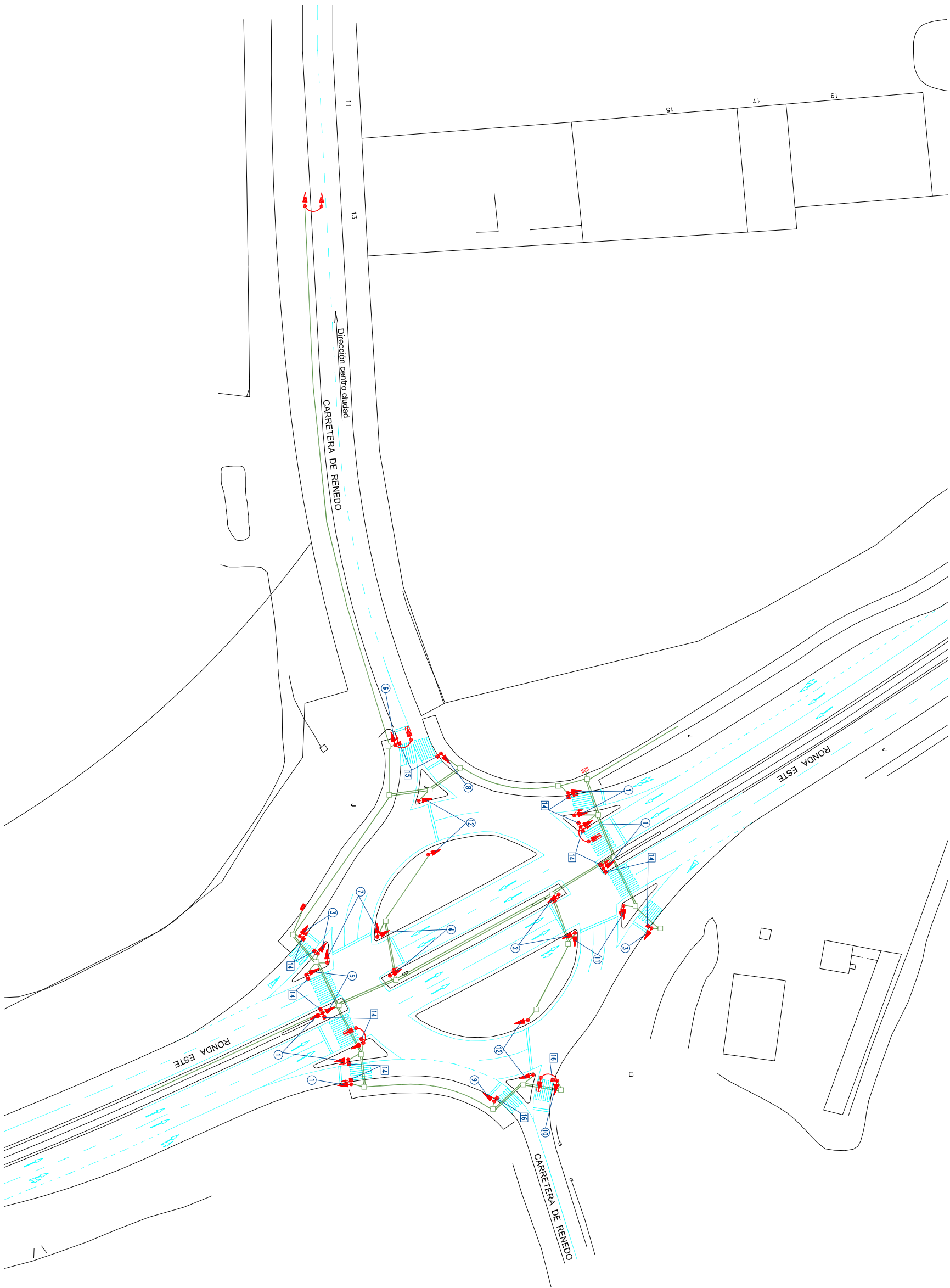
INSTALACIONES SEMAFORICAS EXISTENTES

Intersección: Avenida de Santander - Calle Cantabria

Escala: 1/500

Fecha: ENERO 2015

Nº 608
Avd. Santander
C/ Cantabria
REVISADO-2014



Nº 609
Ronda Este
Carretera de Renedo
REV: MARZO-2014



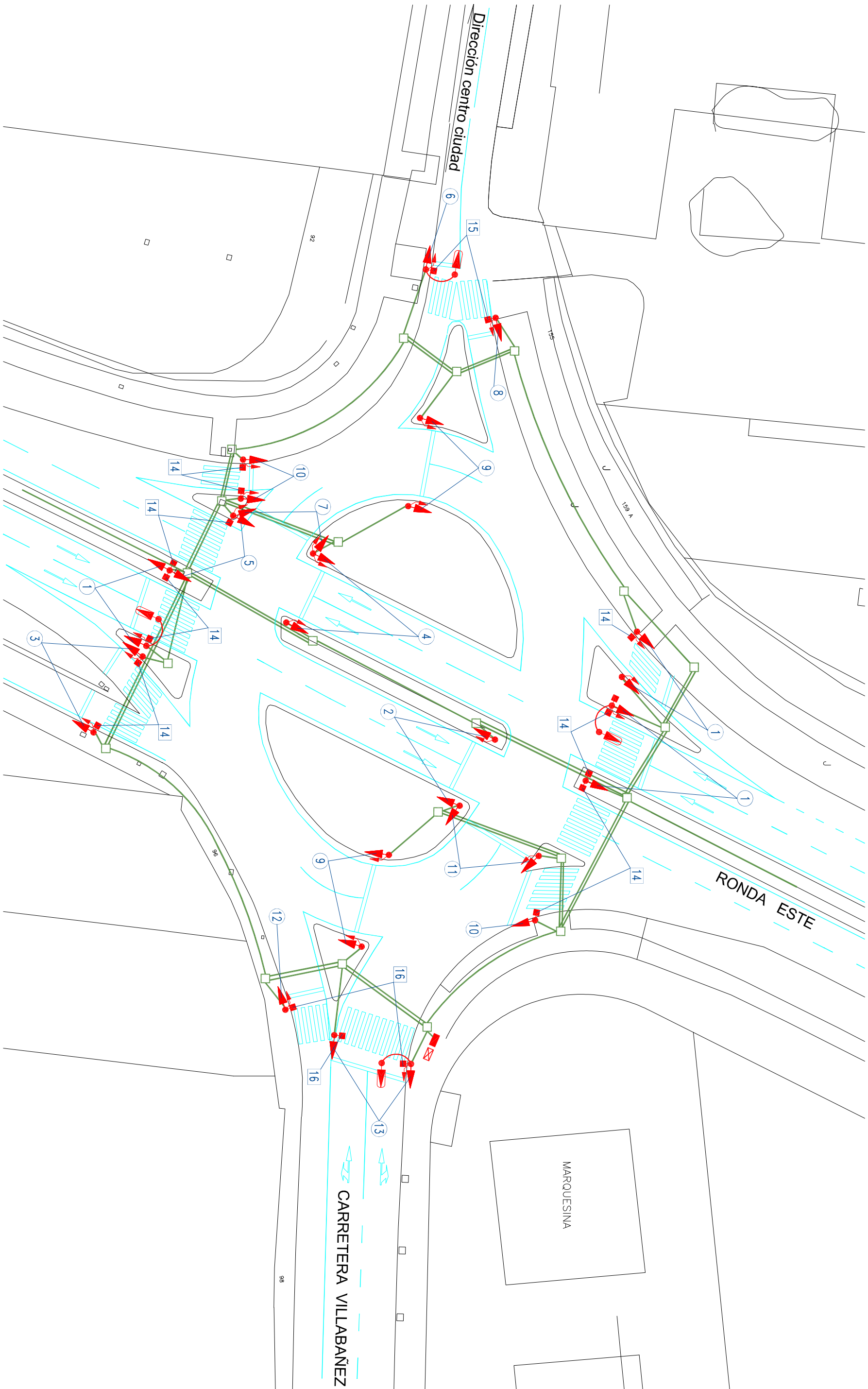
Ayuntamiento de Valladolid
Área de Seguridad y Movilidad
CENTRO DE MOVILIDAD URBANA

INSTALACIONES SEMAFORICAS EXISTENTES

Intersección: Ronda Este - Carretera de Renedo

Escala: 1/1000

Fecha: ENERO 2015

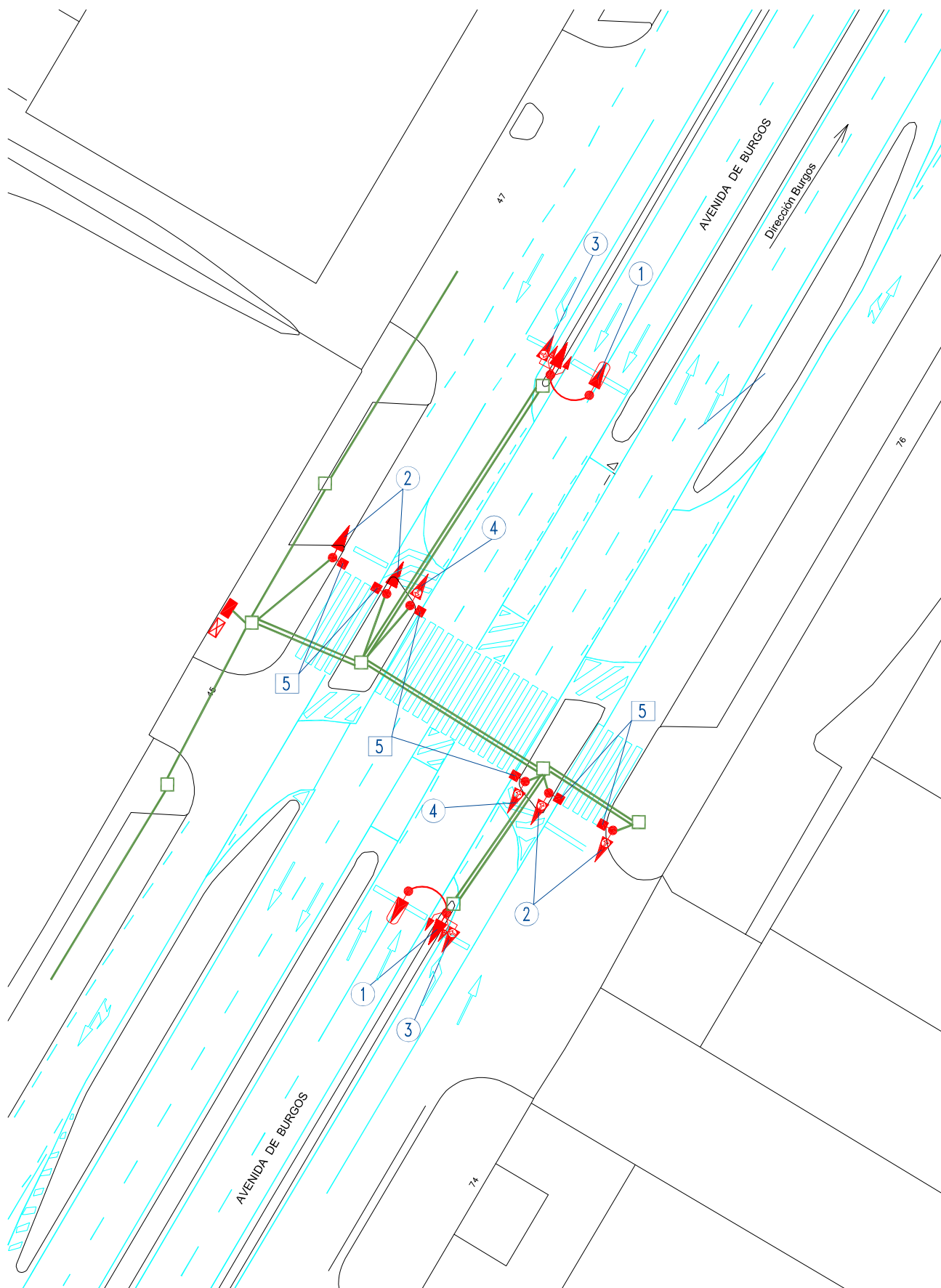


Nº 610
Ronda Este
Ctra. Villabañez
REV.MAYO-2014



Ayuntamiento de **Valladolid**
Area de Seguridad y Movilidad
CENTRO DE MOVILIDAD URBANA

INSTALACIONES SEMAFORICAS EXISTENTES
Intersección: Ronda Este - Carretera de Villabañez
Escala: 1/500
Fecha: ENERO 2015



Nº 611
Avenida de Burgos
nº 45/76
REV:MAYO-2014



Ayuntamiento de Valladolid

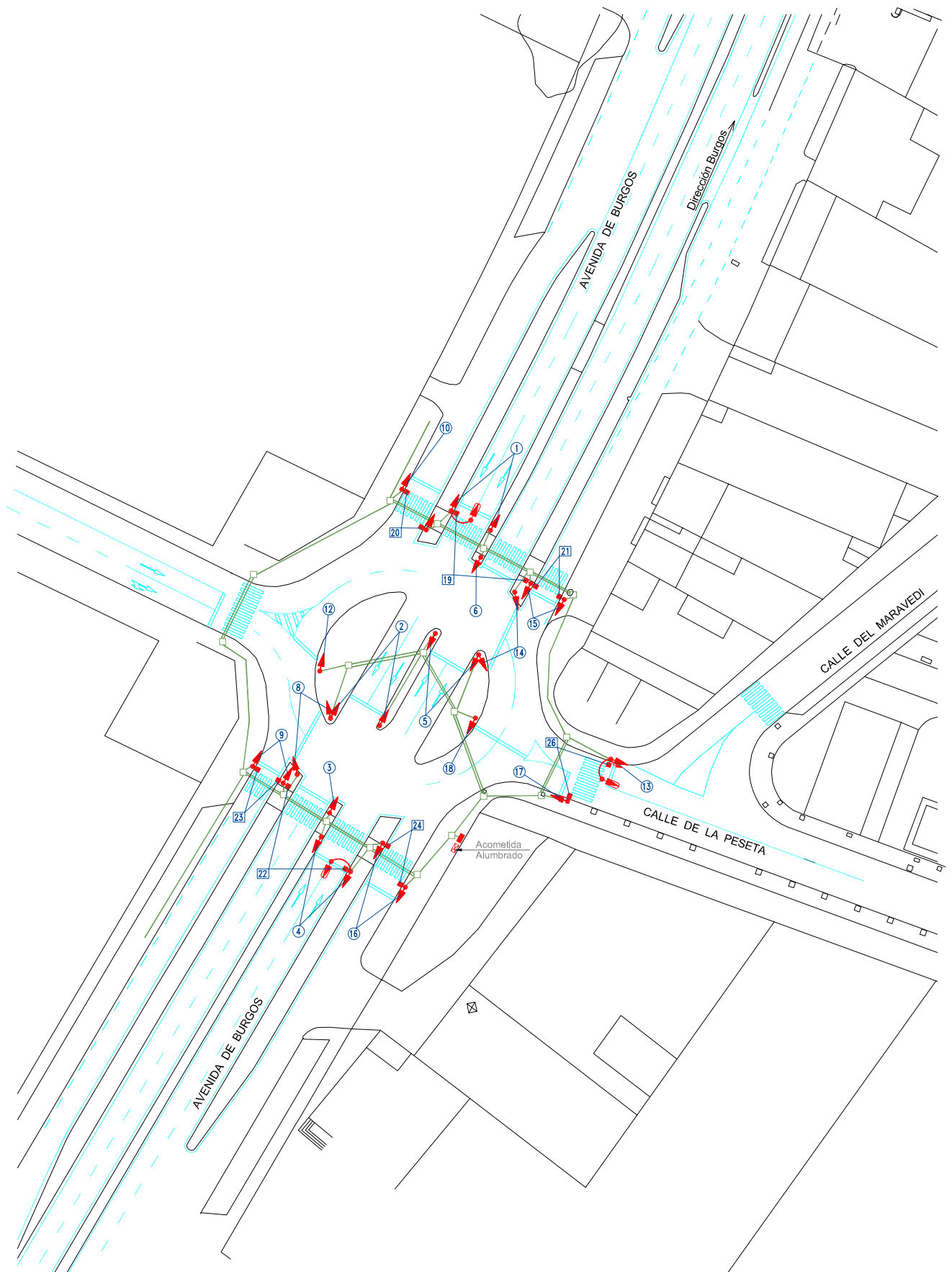
Area de Seguridad y Movilidad
CENTRO DE MOVILIDAD URBANA

INSTALACIONES SEMAFORICAS EXISTENTES

Intersección: Avenida de Burgos - nº 45/76

Escala: 1/500

Fecha: ENERO 2015



Nº 612
 Avenida de Burgos
 C/ Peseta
 REV: FEBRERO-2013



Ayuntamiento de Valladolid

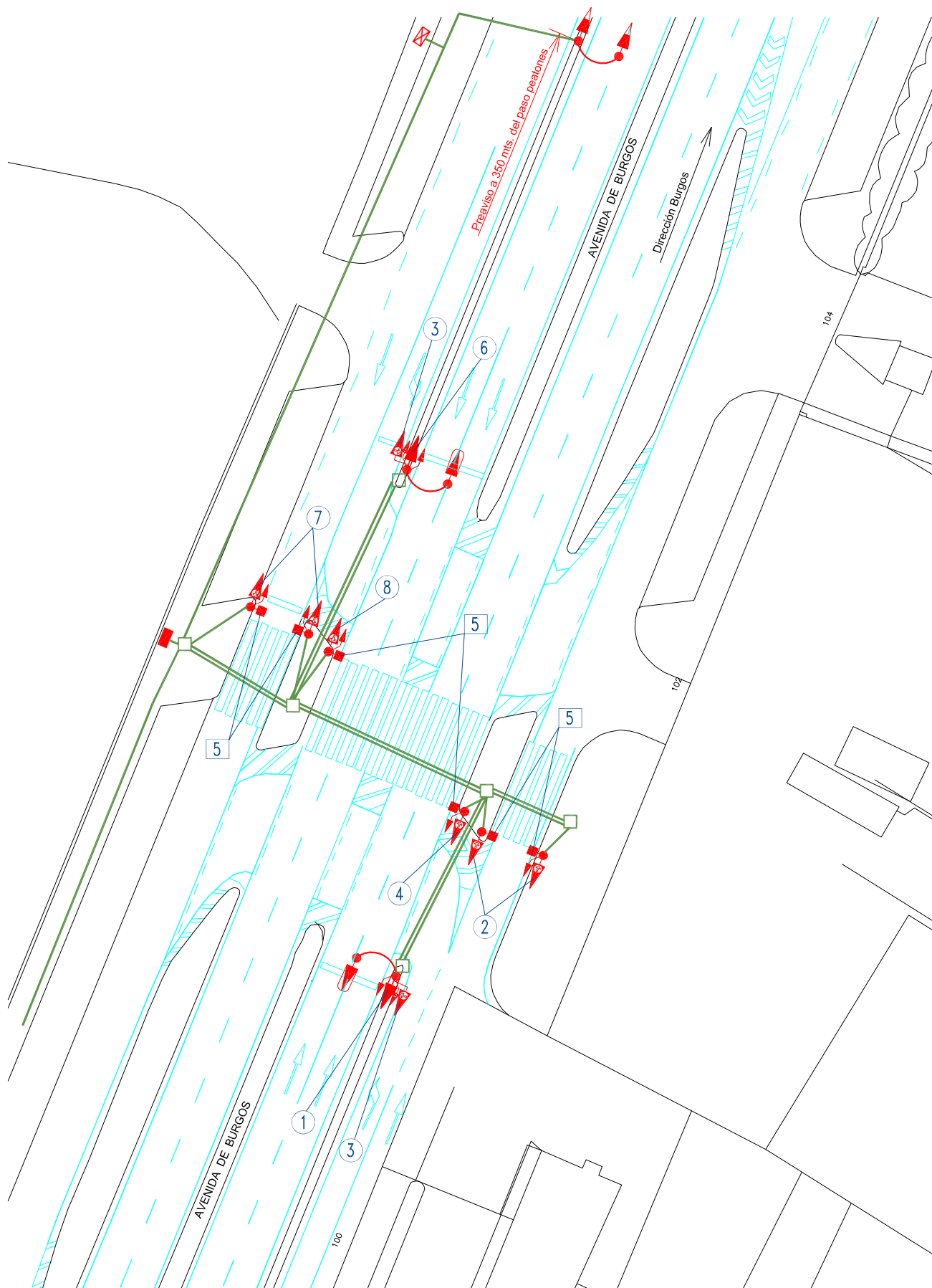
Area de Seguridad y Movilidad
 CENTRO DE MOVILIDAD URBANA

INSTALACIONES SEMAFORICAS EXISTENTES

Intersección: Avenida de Burgos - Calle de la Peseta

Escala: 1/1000

Fecha: ENERO 2015



Nº 613
Avenida de Burgos
nº 49/102
REV: FEBRERO - 2013



Ayuntamiento de Valladolid

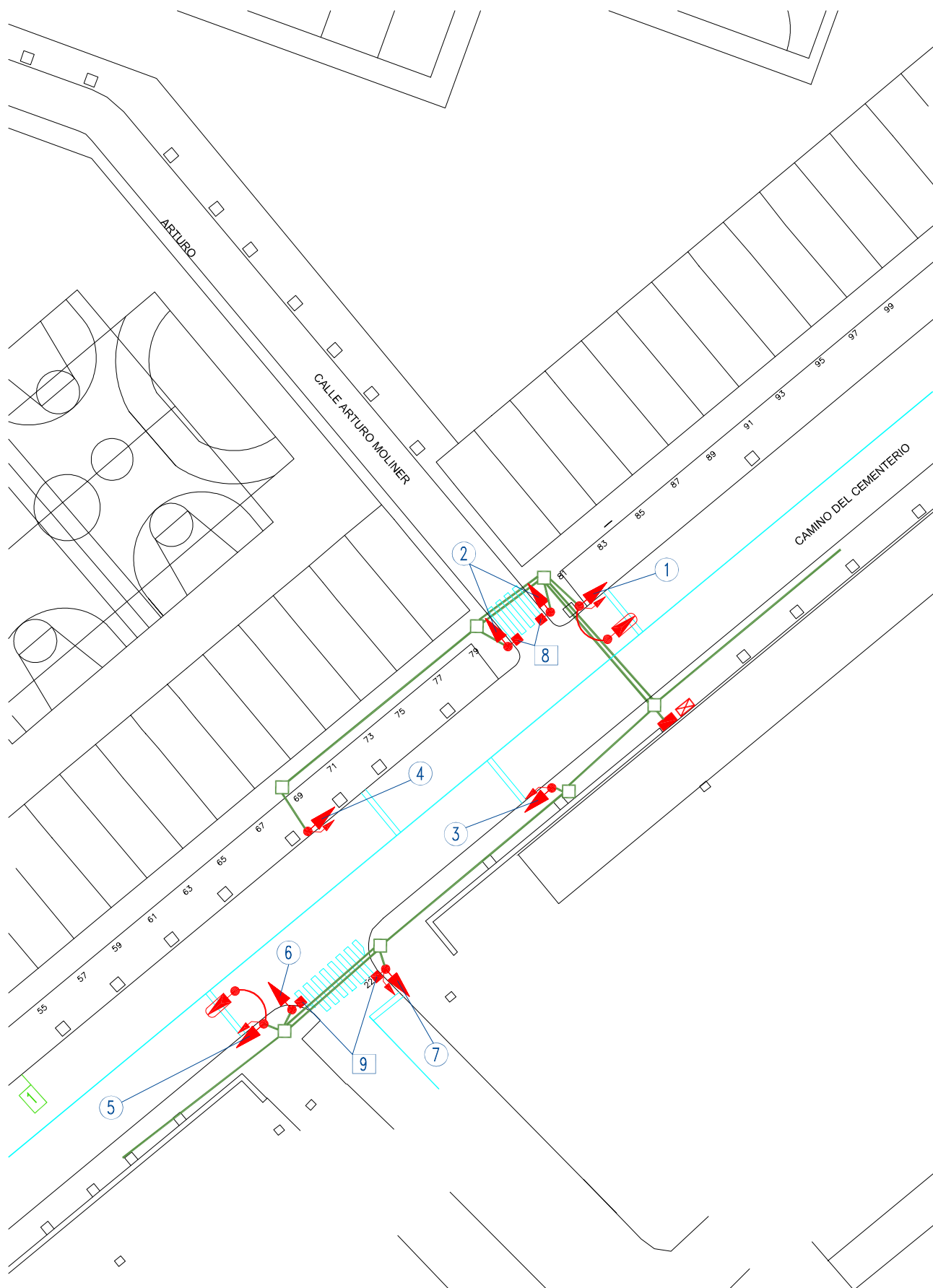
Area de Seguridad y Movilidad
CENTRO DE MOVILIDAD URBANA

INSTALACIONES SEMAFORICAS EXISTENTES

Intersección: Avenida de Burgos - nº 49/102

Escala: 1/500

Fecha: ENERO 2015



Nº 614
 Cno. del Cementerio
 C/ Arturo Moliner
 REV: FEBRERO-2013



Ayuntamiento de Valladolid

Area de Seguridad y Movilidad
 CENTRO DE MOVILIDAD URBANA

INSTALACIONES SEMAFORICAS EXISTENTES

Intersección: Camino del Cementerio - C/ Arturo Moliner

Escala: 1/500

Fecha: ENERO 2015



Nº 615
 Cno. del Cementerio
 Tanatorio El Salvador
 REV: FEBRERO - 2013



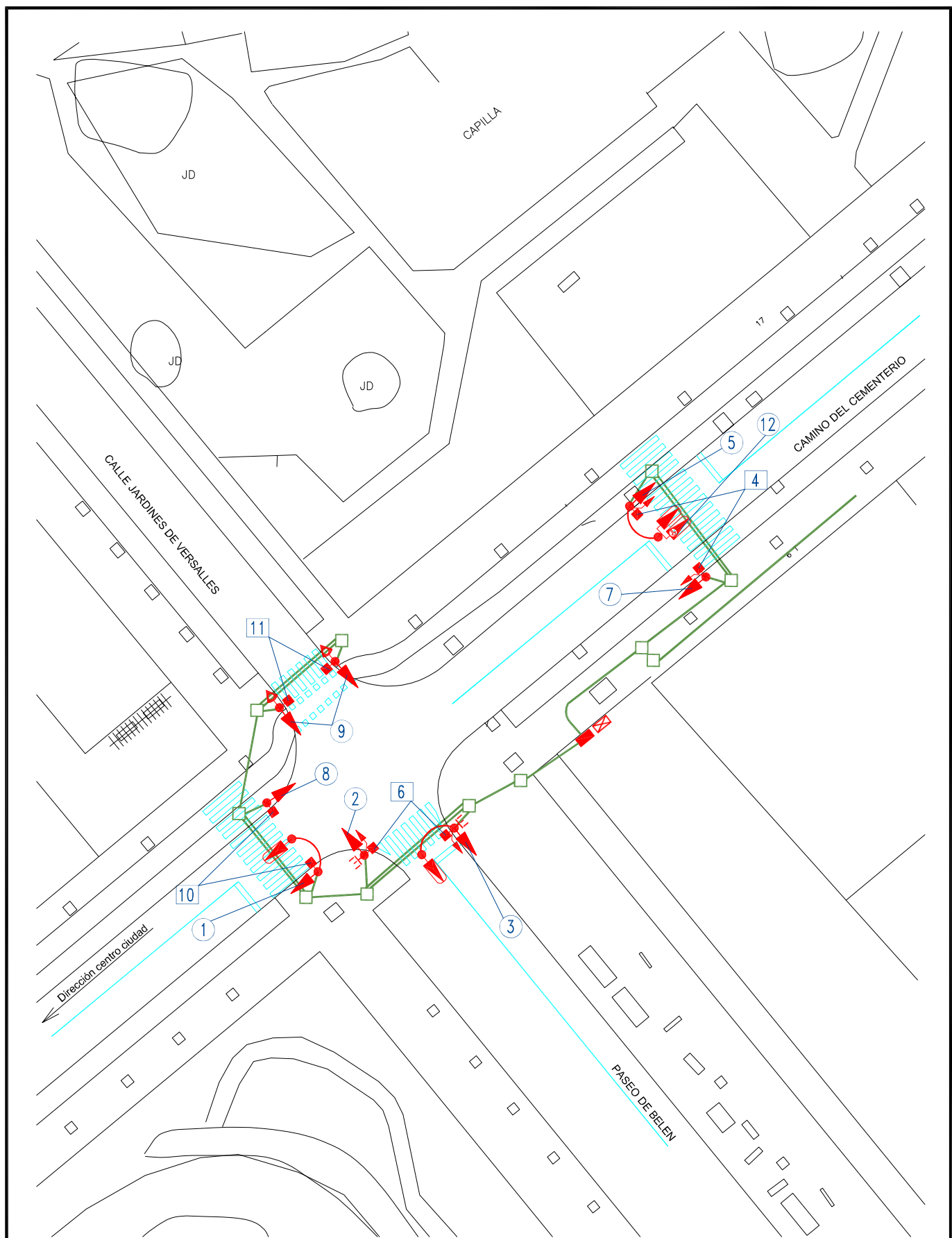
Ayuntamiento de Valladolid
 Area de Seguridad y Movilidad
 CENTRO DE MOVILIDAD URBANA

INSTALACIONES SEMAFORICAS EXISTENTES

Intersección: Cno. del Cementerio - Tanatorio El Salvador

Escala: 1/500

Fecha: ENERO 2015



Nº 616
Cno. del Cementerio
Paseo de Belén
REV:FEBRERO-2013



Ayuntamiento de Valladolid

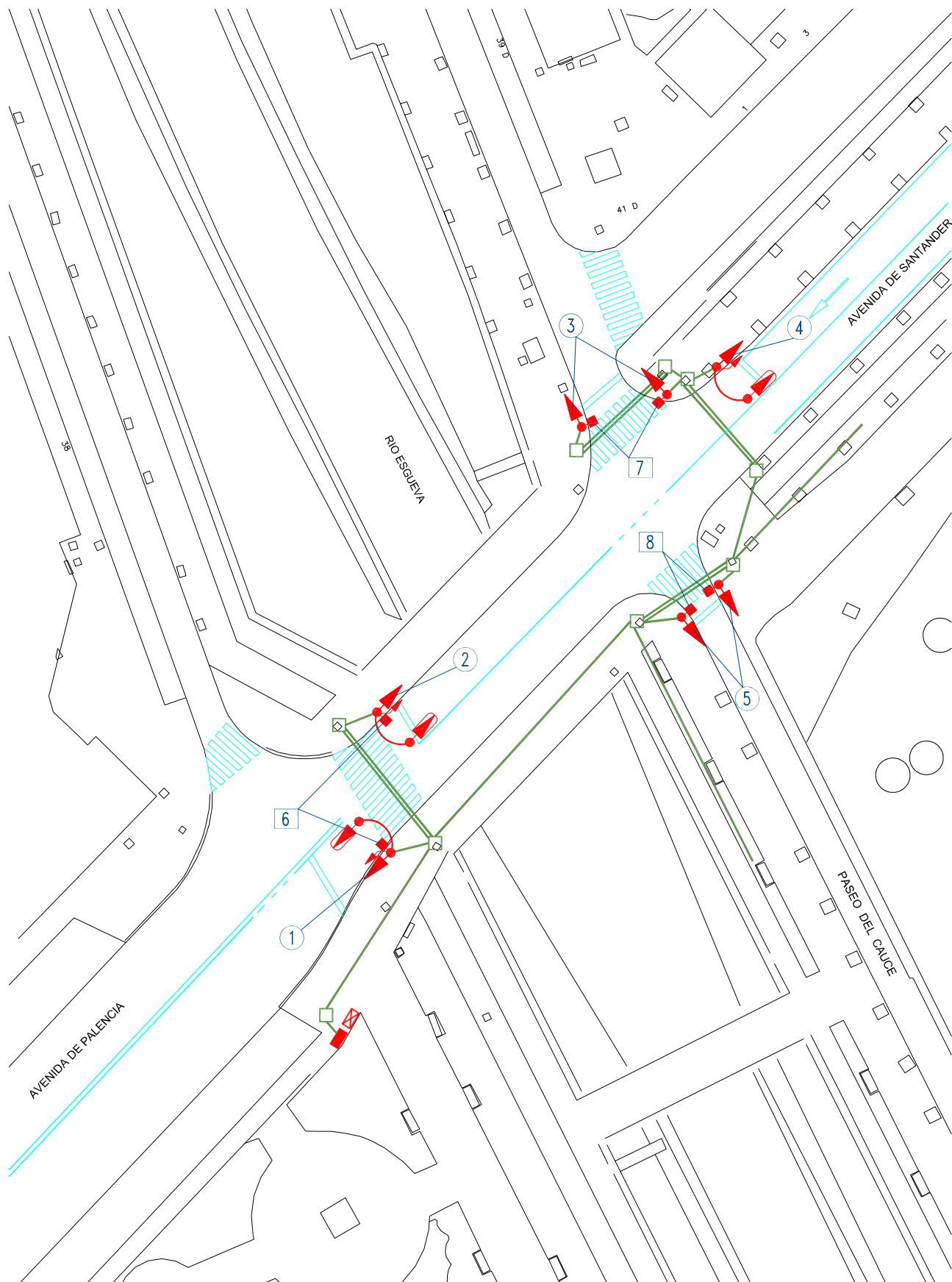
Area de Seguridad y Movilidad
CENTRO DE MOVILIDAD URBANA

INSTALACIONES SEMAFORICAS EXISTENTES

Intersección: Cno. del Cementerio - Paseo de Belén

Escala: 1/500

Fecha: ENERO 2015



Nº 617
Paseo del Cauce
Avda. de Santander
REV: FEBRERO-2013



Ayuntamiento de Valladolid

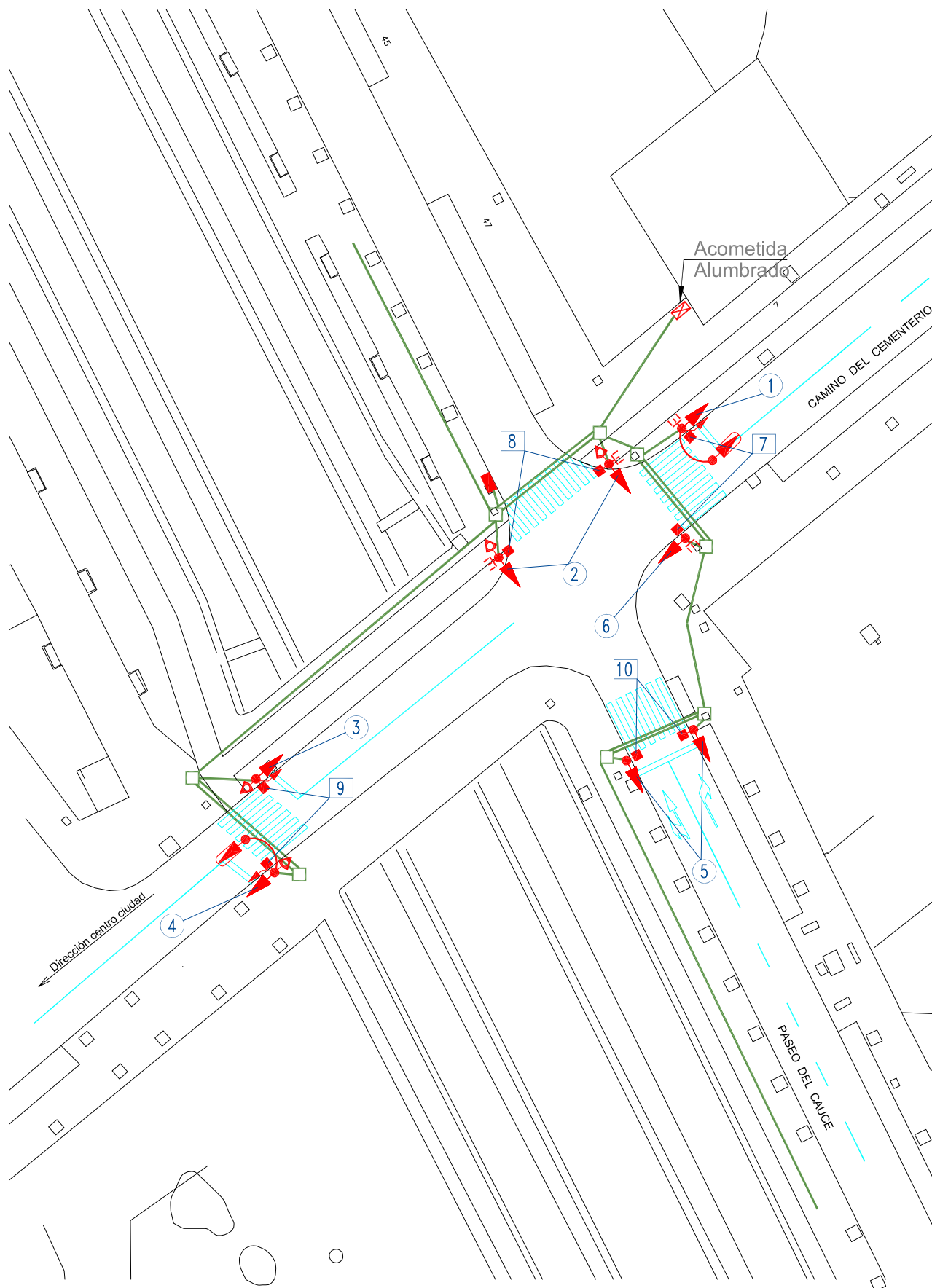
Area de Seguridad y Movilidad
CENTRO DE MOVILIDAD URBANA

INSTALACIONES SEMAFORICAS EXISTENTES

Intersección: Paseo del Cauce - Avenida de Santander

Escala: 1/500

Fecha: ENERO 2015



Nº 618
Paseo del Cauce
Cno. del Cementerio
REV: FEBRERO-2013



Ayuntamiento de Valladolid

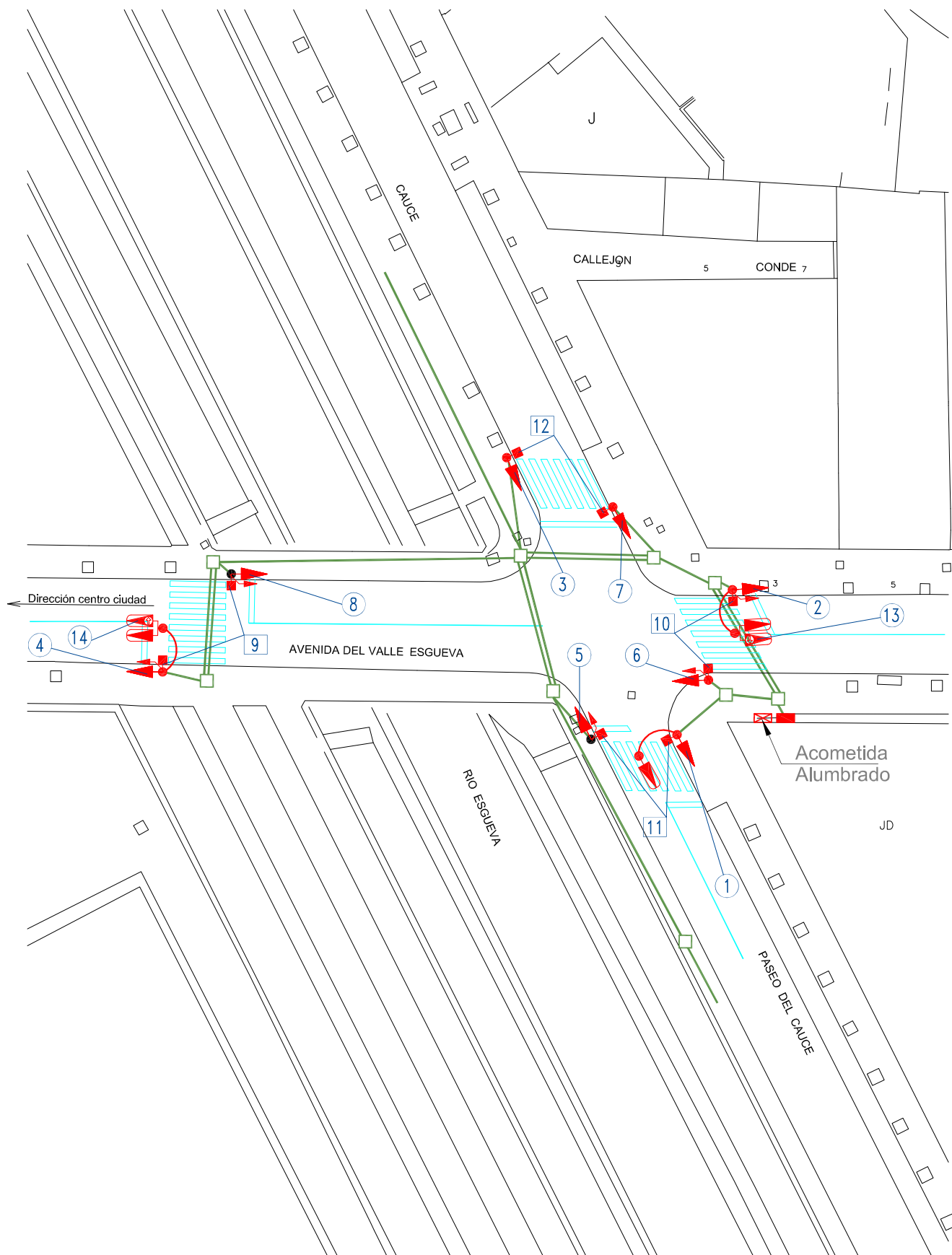
Area de Seguridad y Movilidad
CENTRO DE MOVILIDAD URBANA

INSTALACIONES SEMAFORICAS EXISTENTES

Intersección: Paseo del Cauce - Camino del Cementerio

Escala: 1/500

Fecha: ENERO 2015



Nº 619
Paseo del Cauce
Avd. Valle Esgueva
REV: FEBRERO - 2013



Ayuntamiento de Valladolid

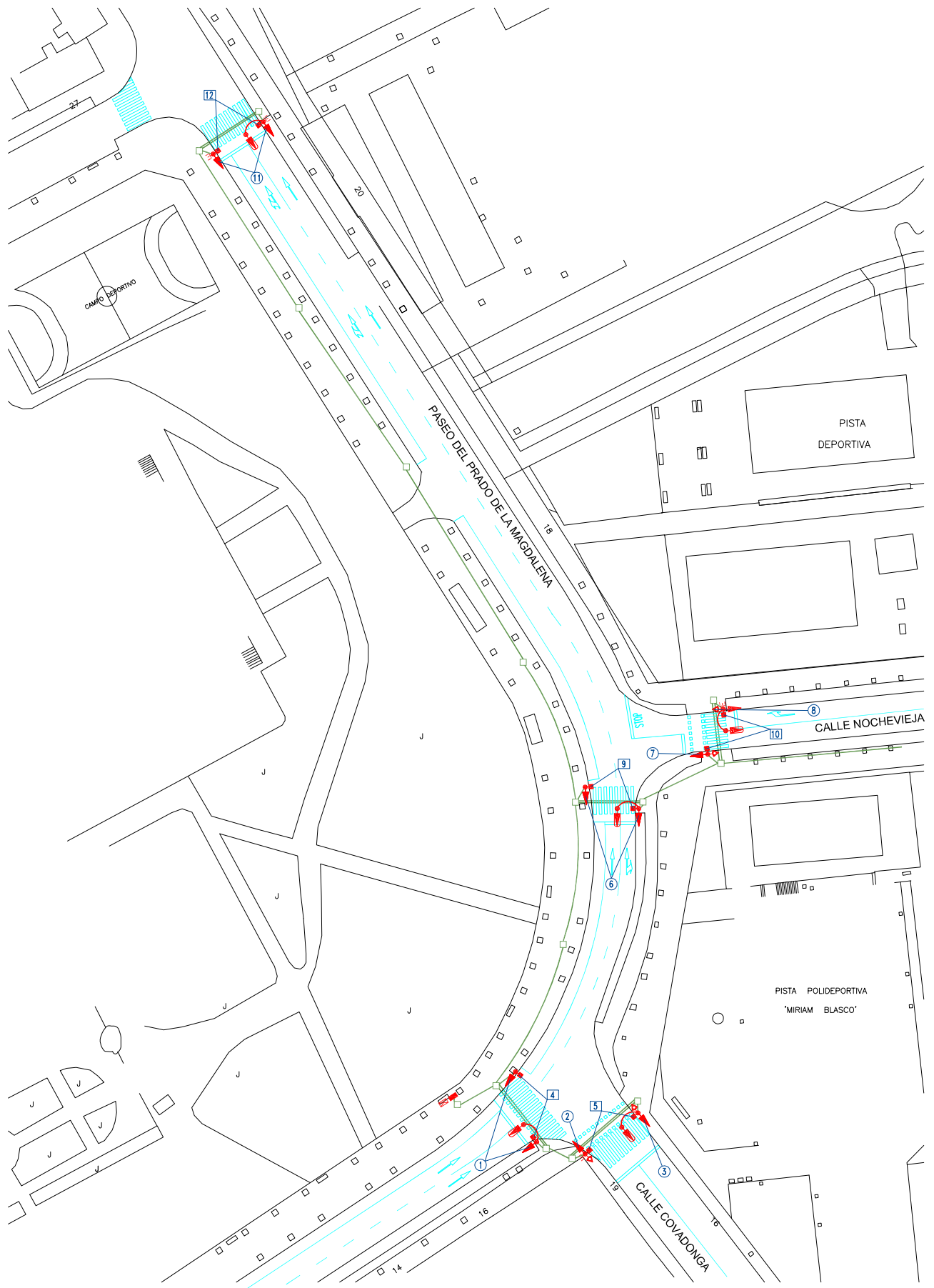
Area de Seguridad y Movilidad
CENTRO DE MOVILIDAD URBANA

INSTALACIONES SEMAFORICAS EXISTENTES

Intersección: Paseo del Cauce - Ada. del Valle Esgueva

Escala: 1/500

Fecha: ENERO 2015



Nº 621
 Pº P. de la Magdalena
 C/ Nochevieja
 REV: FEBRERO-2013



Ayuntamiento de Valladolid

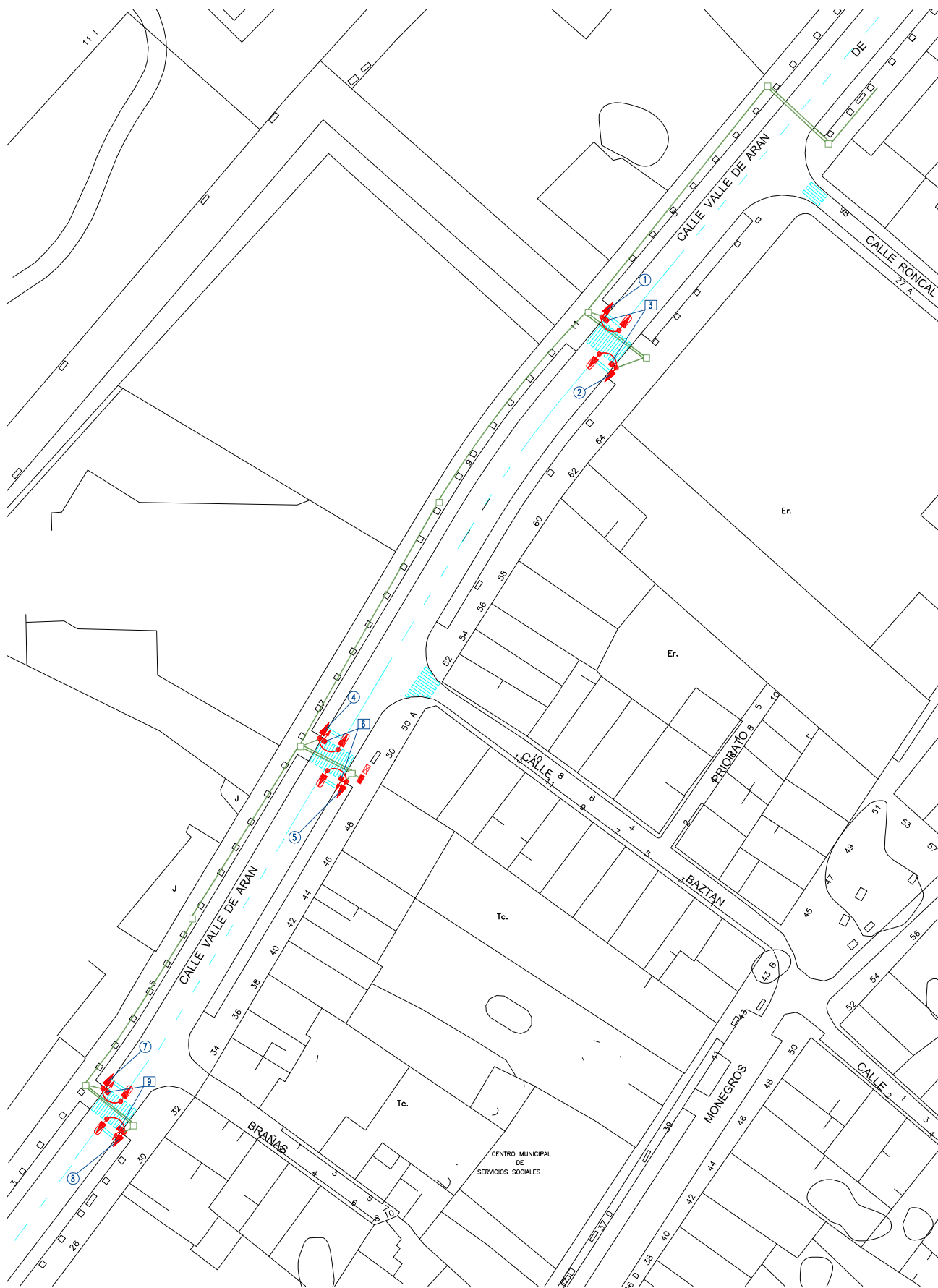
Area de Seguridad y Movilidad
 CENTRO DE MOVILIDAD URBANA

INSTALACIONES SEMAFORICAS EXISTENTES

Intersección: Pº Prado de la Magdalena- Calle Nochevieja

Escala: 1/1000

Fecha: ENERO 2015



Nº 622
C/ Valle de Aran
(pasos de peatones)
REV: FEBRERO-2013



Ayuntamiento de Valladolid

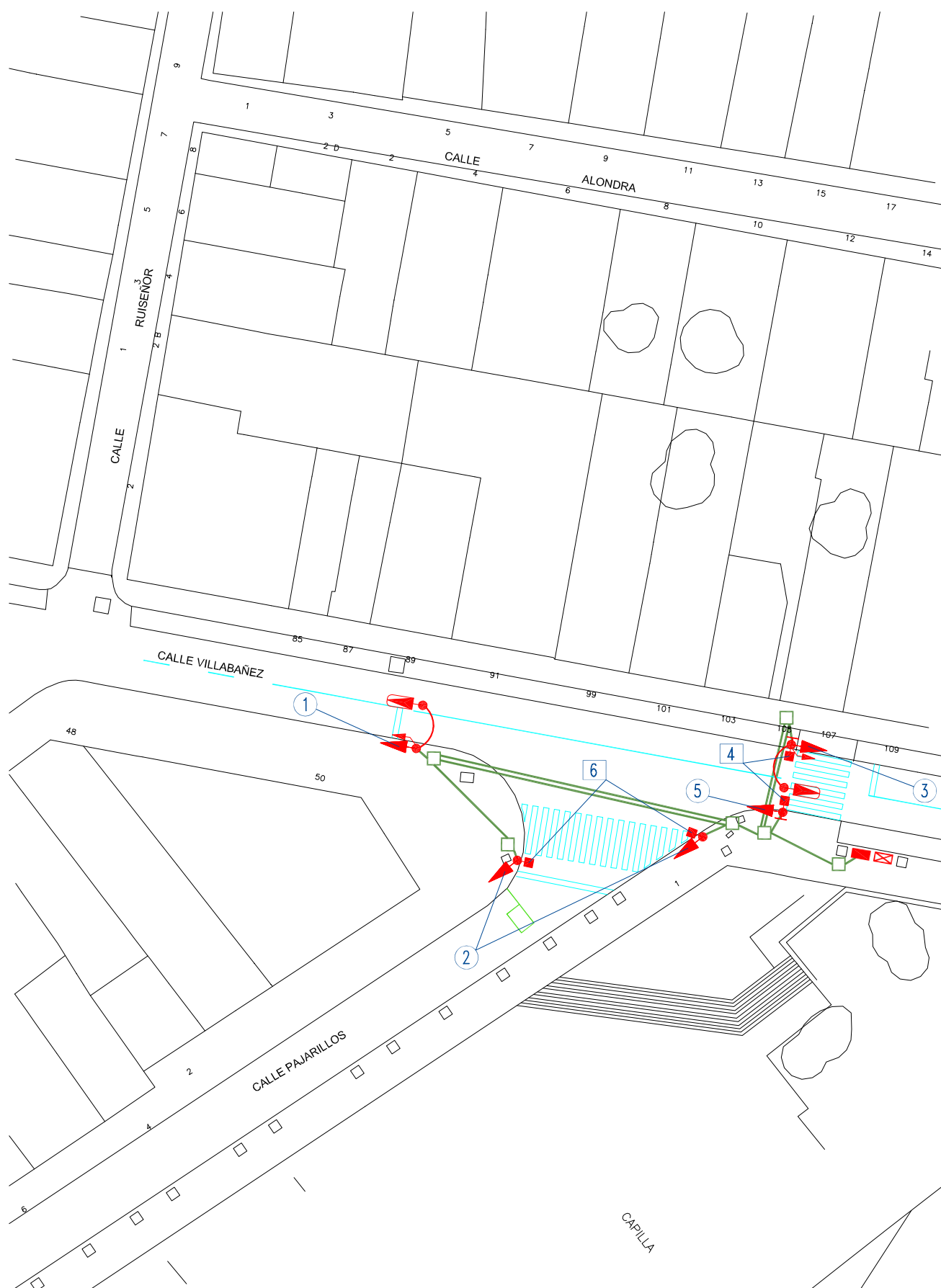
Area de Seguridad y Movilidad
CENTRO DE MOVILIDAD URBANA

INSTALACIONES SEMAFORICAS EXISTENTES

Intersección: Calle Valle de Aran (pasos de peatones)

Escala: 1/1000

Fecha: ENERO 2015



Nº 623
C/ Villabañez
C/ Pajarillos
REV: FEBRERO-2013



Ayuntamiento de Valladolid

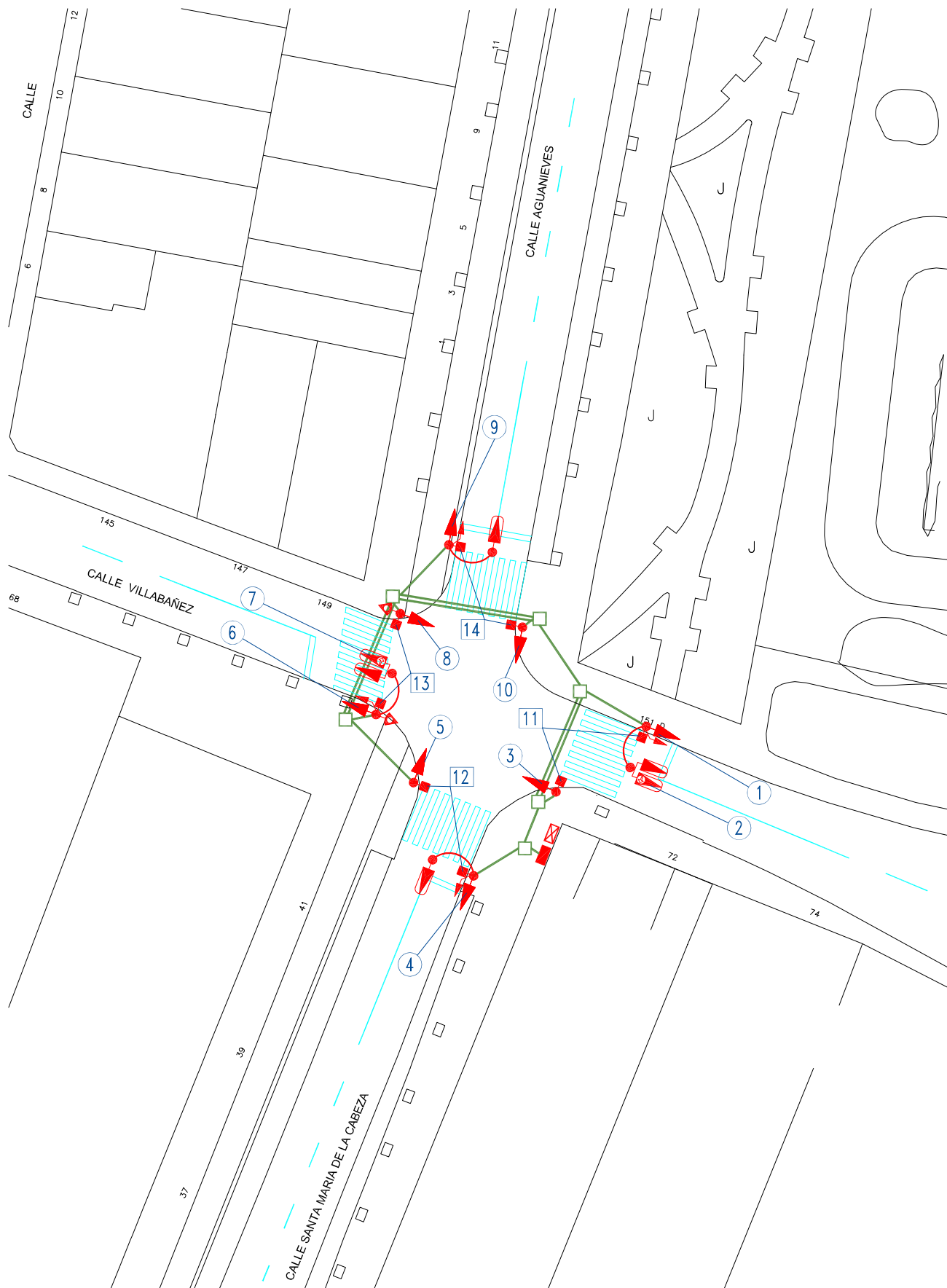
Area de Seguridad y Movilidad
CENTRO DE MOVILIDAD URBANA

INSTALACIONES SEMAFORICAS EXISTENTES

Intersección: Calle Villabañez - Calle Pajarillos

Escala: 1/500

Fecha: ENERO 2015



Nº 624
 C/ Villabañez
 C/ Sta. Mª de la Cabeza
 REV: FEBRERO - 2013



Ayuntamiento de Valladolid

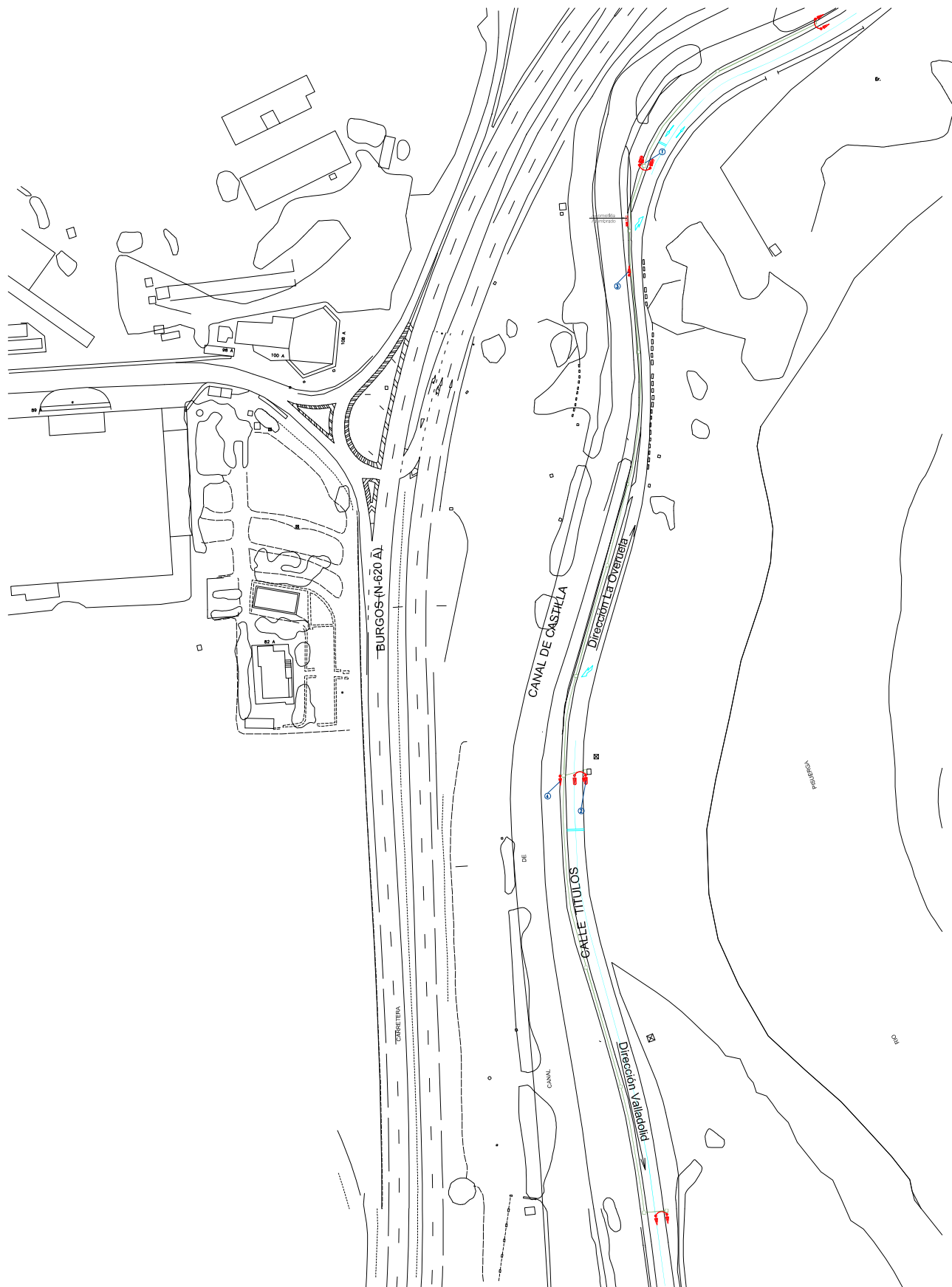
Area de Seguridad y Movilidad
 CENTRO DE MOVILIDAD URBANA

INSTALACIONES SEMAFORICAS EXISTENTES

Intersección: Calle Villabañez - Calle Sta. Mª de la Cabeza

Escala: 1/500

Fecha: ENERO 2015



Nº 625

La Overuela

REV: FEBRERO - 2013



Ayuntamiento de Valladolid

Area de Seguridad y Movilidad

CENTRO DE MOVILIDAD URBANA

INSTALACIONES SEMAFORICAS EXISTENTES

Intersección: La Overuela

Escala: 1/2000

Fecha: ENERO 2015