

Ayuntamiento de Valladolid
Area de Seguridad y Movilidad
CENTRO DE MOVILIDAD URBANA

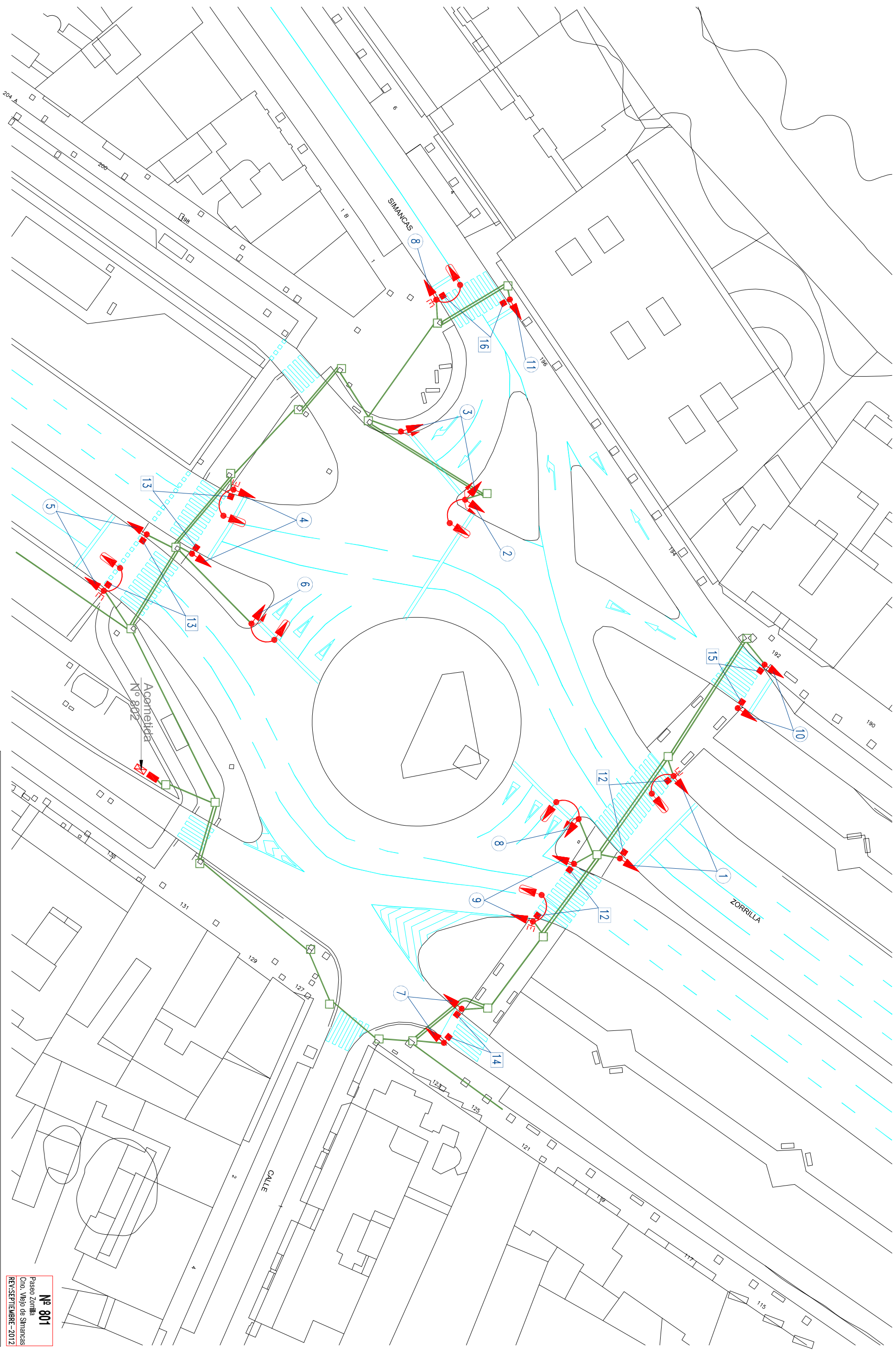
INSTALACIONES SEMAFORICAS EXISTENTES
Intersección: Cno. Viejo de Simancas-Los Viveros
Escala: 1/1000 Fecha: ENERO 2015

Nº CTV 1
Cno. V. de Simancas
LOS VIVEROS
REV. SEPTIEMBRE - 2012



Intersección: Cno. Viejo de Simancas-ASPRONA / INEA
Escala: 1/1000 Fecha: ENERO 2015

Nº CTV 2 y 3
Cno. V. deSimancas
ASPRONA - INEA
REV:SEPTIEMBRE-2012



Nº 801
Paseo Zorrilla
Cno. Viejo de Simancas
REV:SEPTIEMBRE-2012



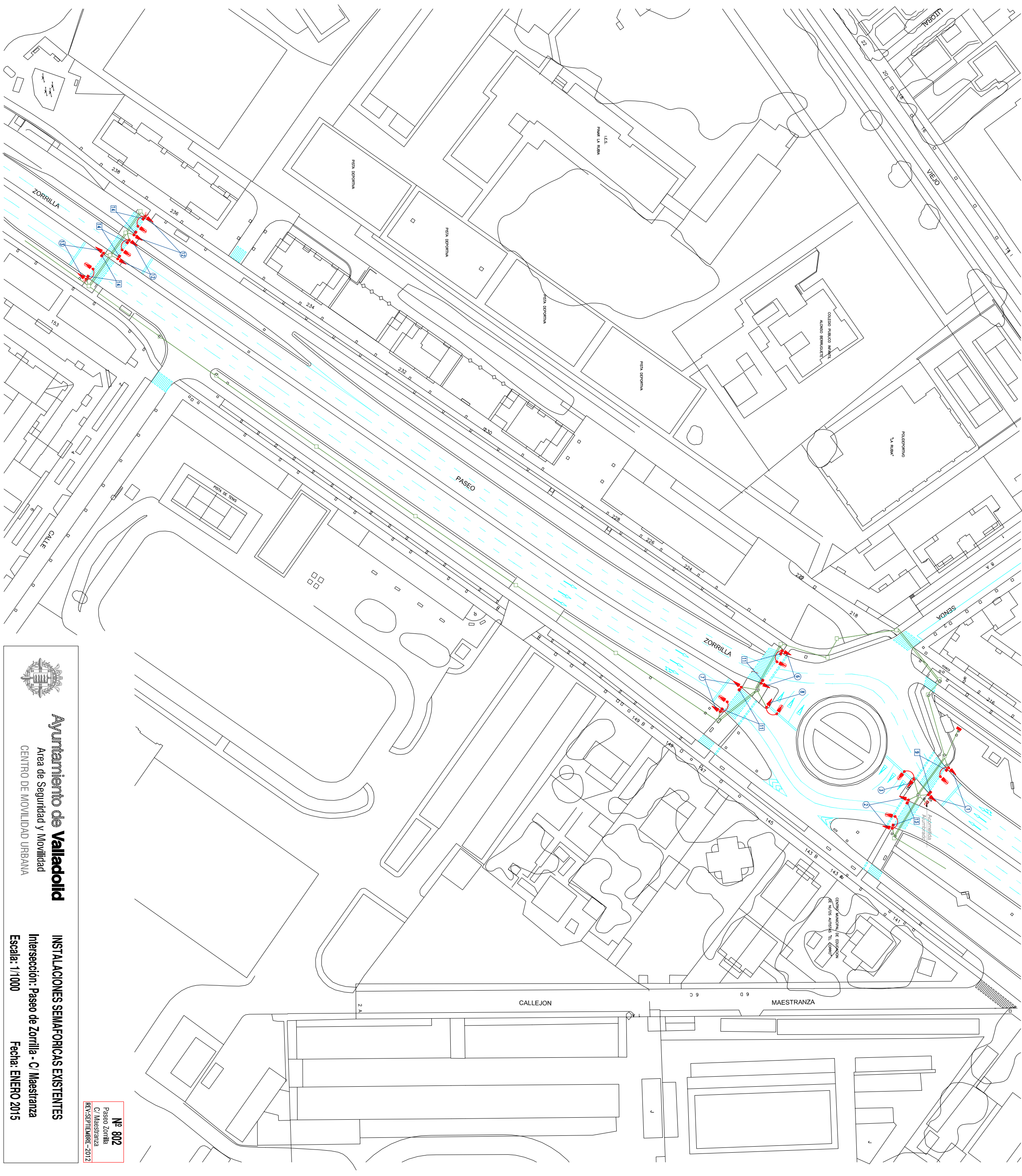
Ayuntamiento de Valladolid
Area de Seguridad y Movilidad
CENTRO DE MOVILIDAD URBANA

INSTALACIONES SEMAFORICAS EXISTENTES

Intersección: Paseo de Zorrilla - Cno. Viejo de Simancas

Escala: 1/500

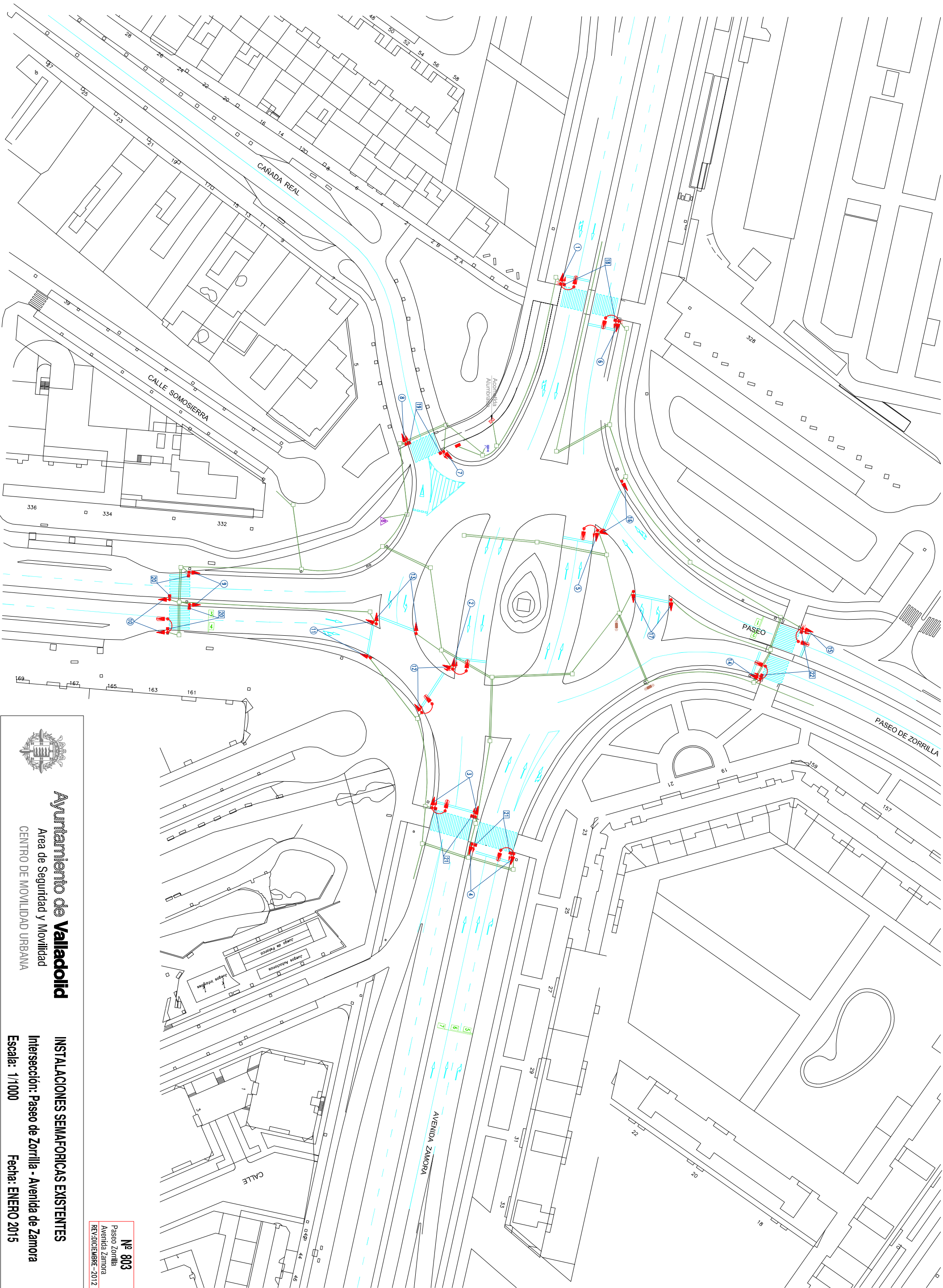
Fecha: ENERO 2015



Ayuntamiento de Valladolid
Área de Seguridad y Movilidad
CENTRO DE MOVILIDAD URBANA

INSTALACIONES SEMAFORICAS EXISTENTES
Intersección: Paseo de Zorrilla - C/ Maestranza
Escala: 1/1000
Fecha: ENERO 2015

Nº 802
Paseo Zorrilla
C/ Maestranza
REVISIT/ENR-2012



Ayuntamiento de Valladolid

Area de Seguridad y Movilidad
CENTRO DE MOVILIDAD URBANA

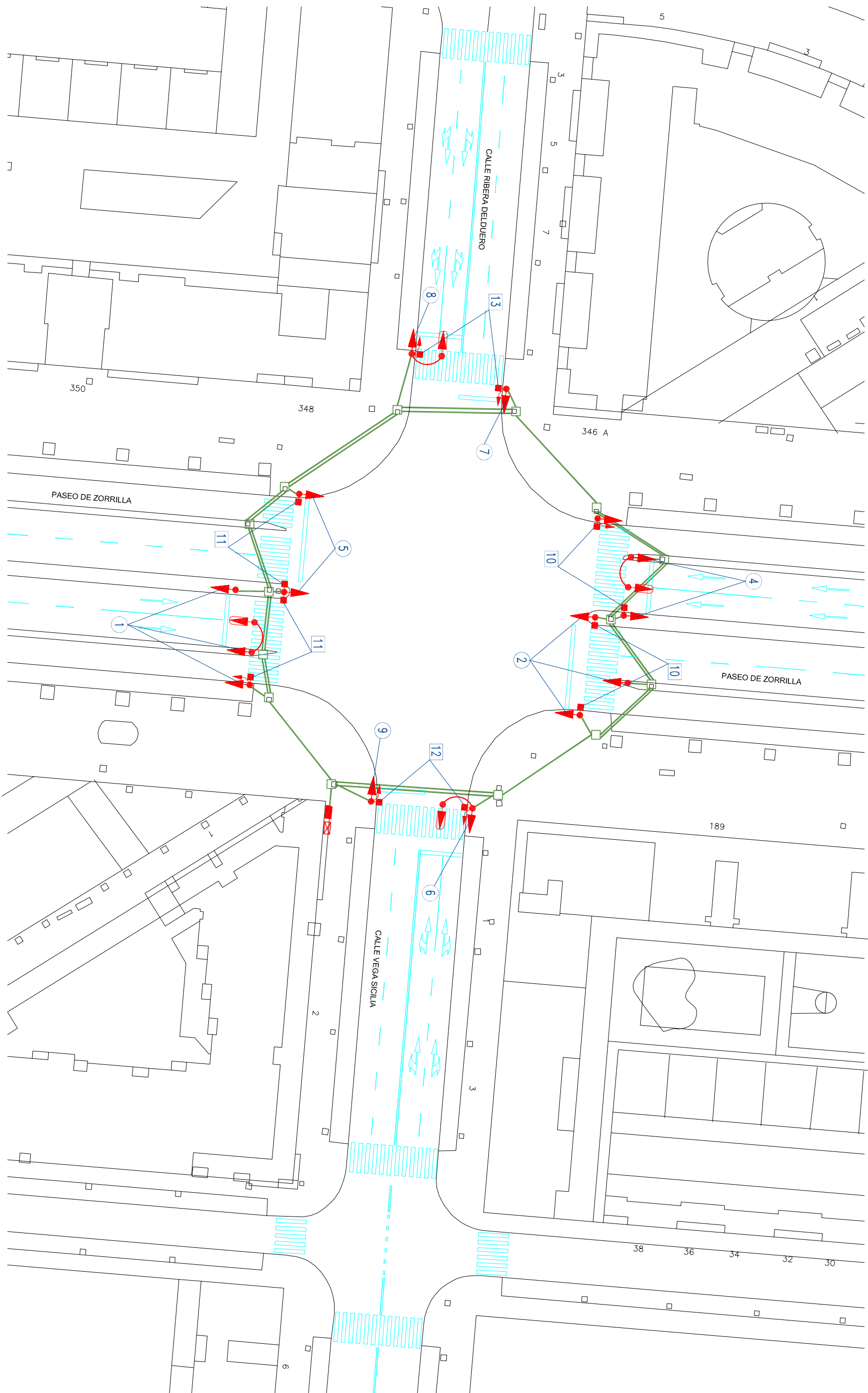
INSTALACIONES SEMAFORICAS EXISTENTES

Intersección: Paseo de Zorrilla - Avenida de Zamora

Escala: 1/1000

Fecha: ENERO 2015

Nº 803
Paseo Zorrilla
Avenida Zamora
REV:01/ENERO-2012



Nº 804
Paseo Zorrilla
C/Vega Sicilia
REV:SEPTIEMBRE-2012



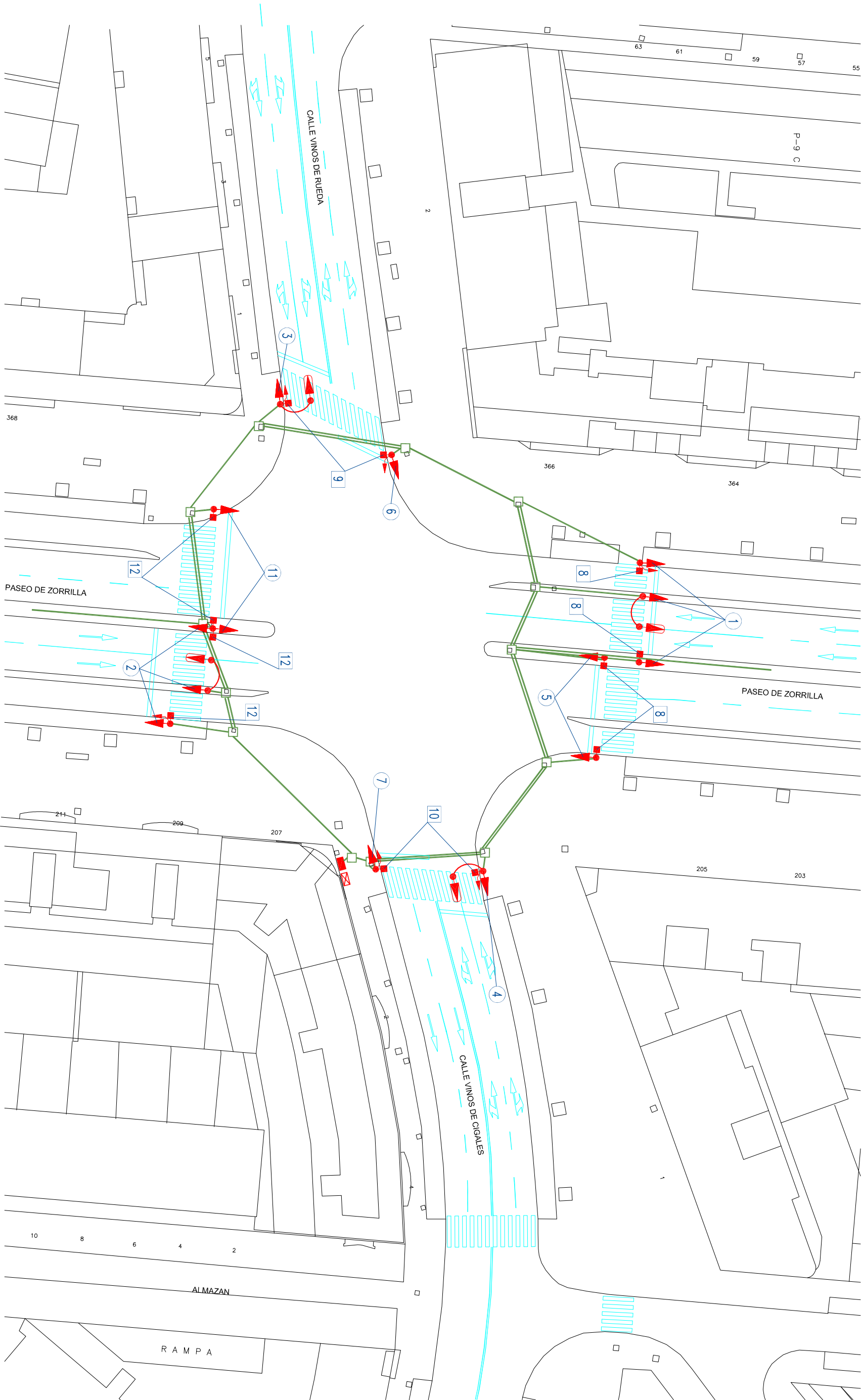
Ayuntamiento de **Valladolid**
Area de Seguridad y Movilidad
CENTRO DE MOVILIDAD URBANA

INSTALACIONES SEMAFORICAS EXISTENTES

Intersección: Paseo de Zorrilla - C/ Vega Sicilia

Escala: 1/500

Fecha: ENERO 2015



ATENCIÓN: No está representado el RADAR de la Cañada Real

Nº 805
Paseo Zorrilla
C/ Vinos de Cigales
REV:SEPTIEMBRE-2012



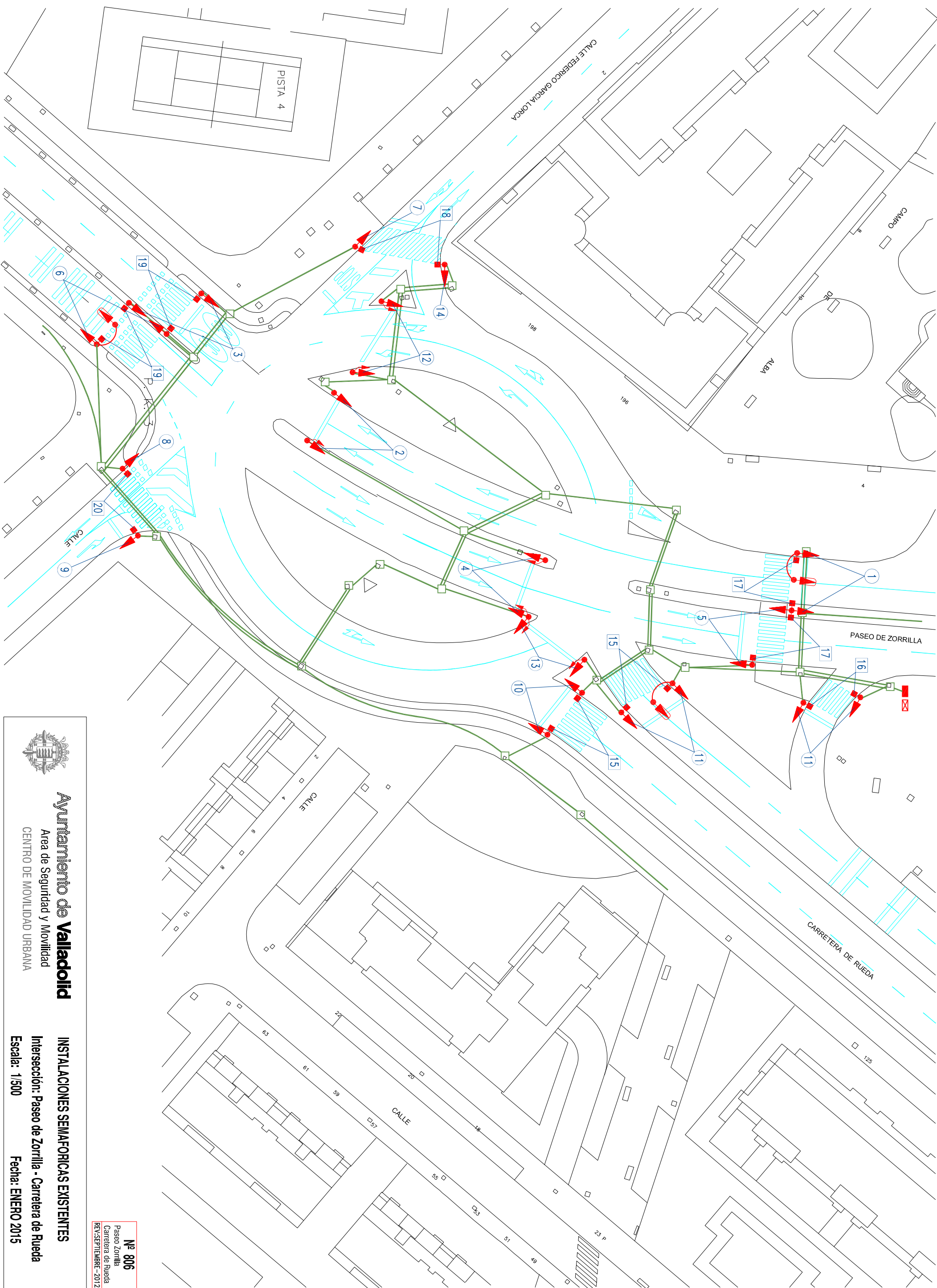
Ayuntamiento de Valladolid
Area de Seguridad y Movilidad
CENTRO DE MOVILIDAD URBANA

INSTALACIONES SEMAFORICAS EXISTENTES

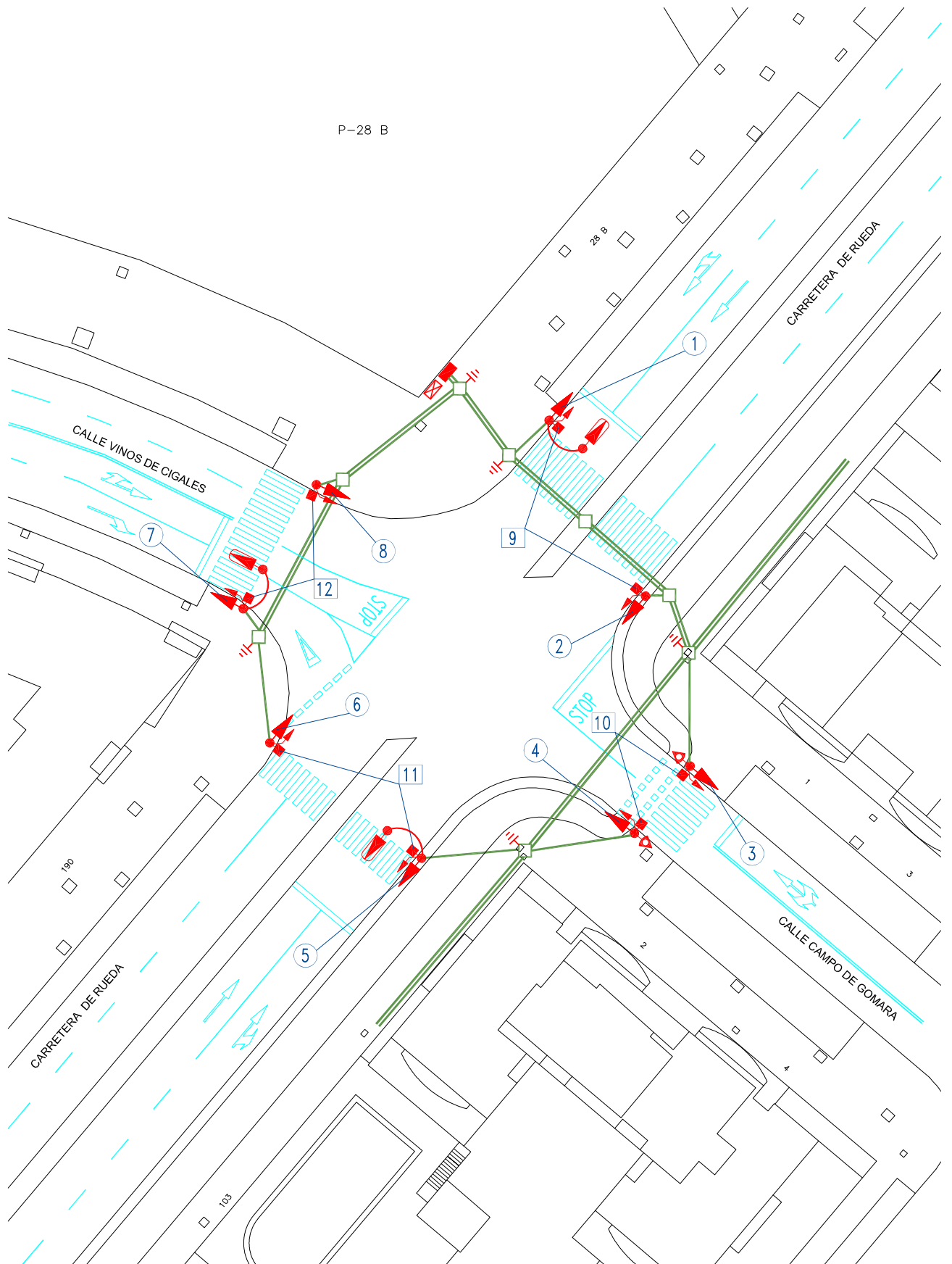
Intersección: Paseo de Zorrilla - C/ Vinos de Cigales

Escala: 1/500

Fecha: ENERO 2015



P-28 B



Nº 807
Carretera de Rueda
C/ Vinos de Cigales
REV:SEPTIEMBRE-2012



Ayuntamiento de Valladolid

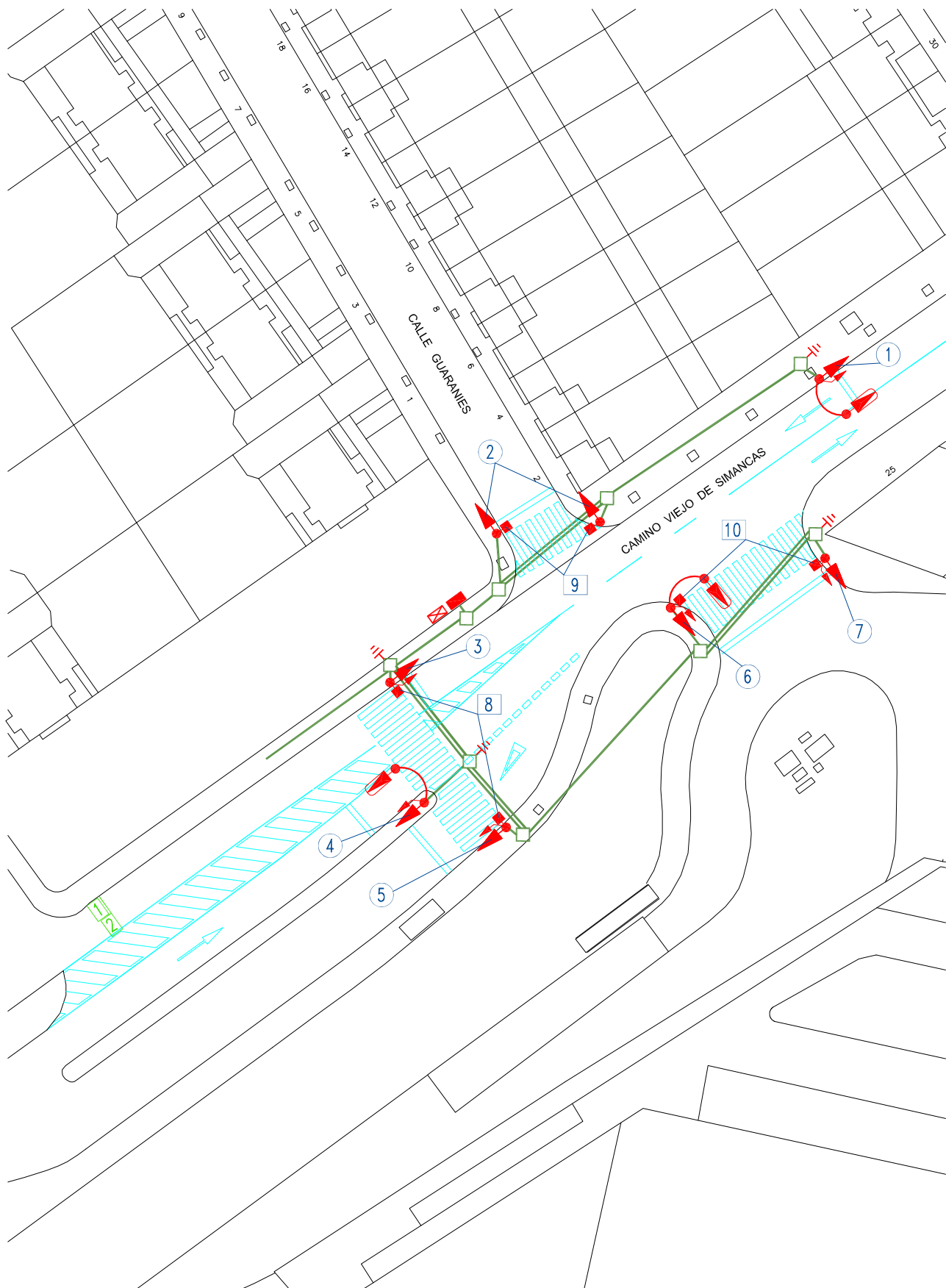
Area de Seguridad y Movilidad
CENTRO DE MOVILIDAD URBANA

INSTALACIONES SEMAFORICAS EXISTENTES

Intersección: Carretera de Rueda - C/ Vinos de Cigales

Escala: 1/500

Fecha: ENERO 2015



Nº 808
 Cno. Viejo de Simancas
 C/ Guaranies
 REV:SEPTIEMBRE-2012



Ayuntamiento de Valladolid

Area de Seguridad y Movilidad
 CENTRO DE MOVILIDAD URBANA

INSTALACIONES SEMAFORICAS EXISTENTES

Intersección: Camino Viejo de Simancas - C/ Guaranies

Escala: 1/500

Fecha: ENERO 2015

Nº 809
Cno. Viejo de Simancas
Avenida de Zamora
REV:SEPTIEMBRE-2012



Ayuntamiento de **Valladolid**

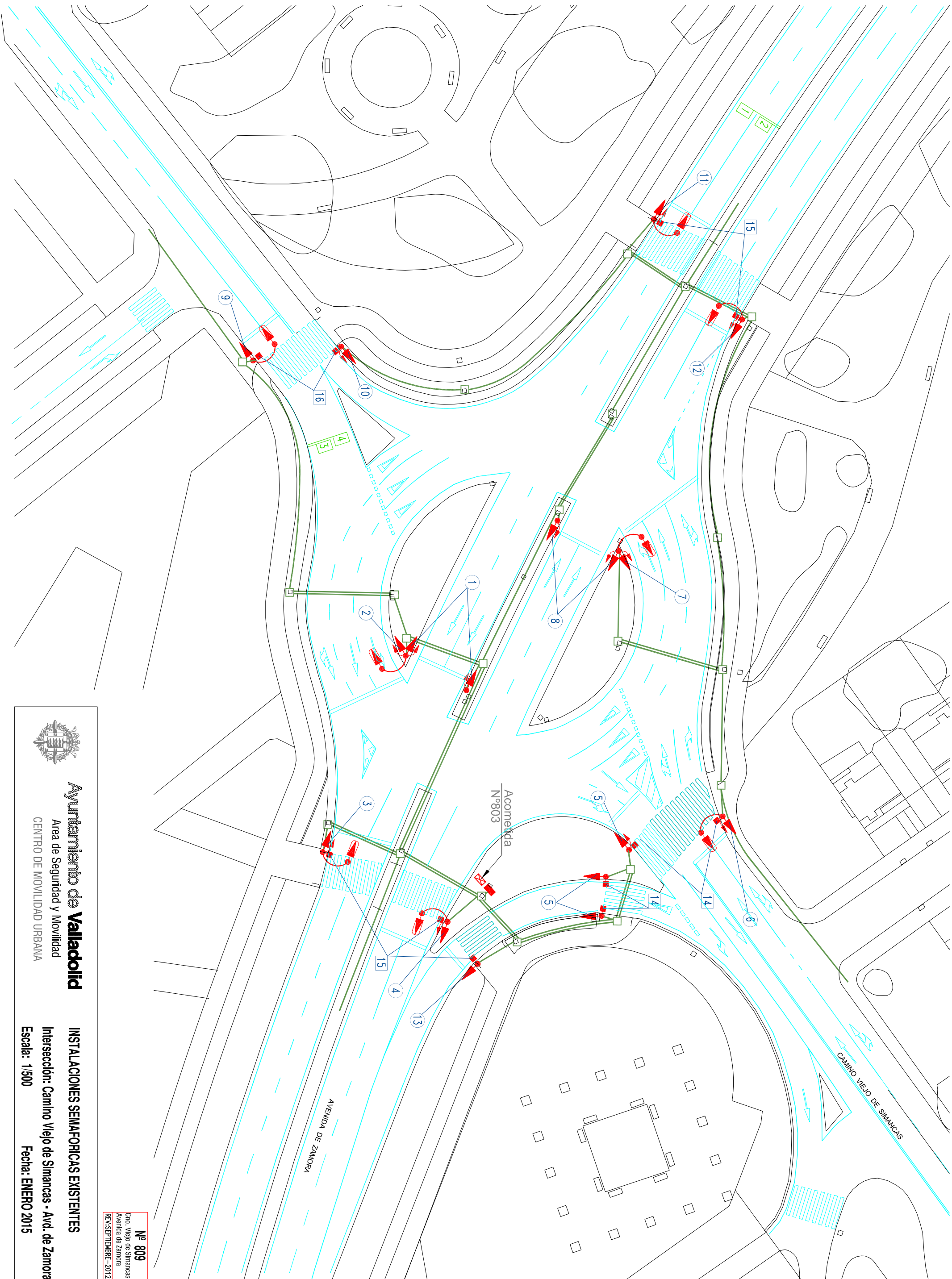
Area de Seguridad y Movilidad
CENTRO DE MOVILIDAD URBANA

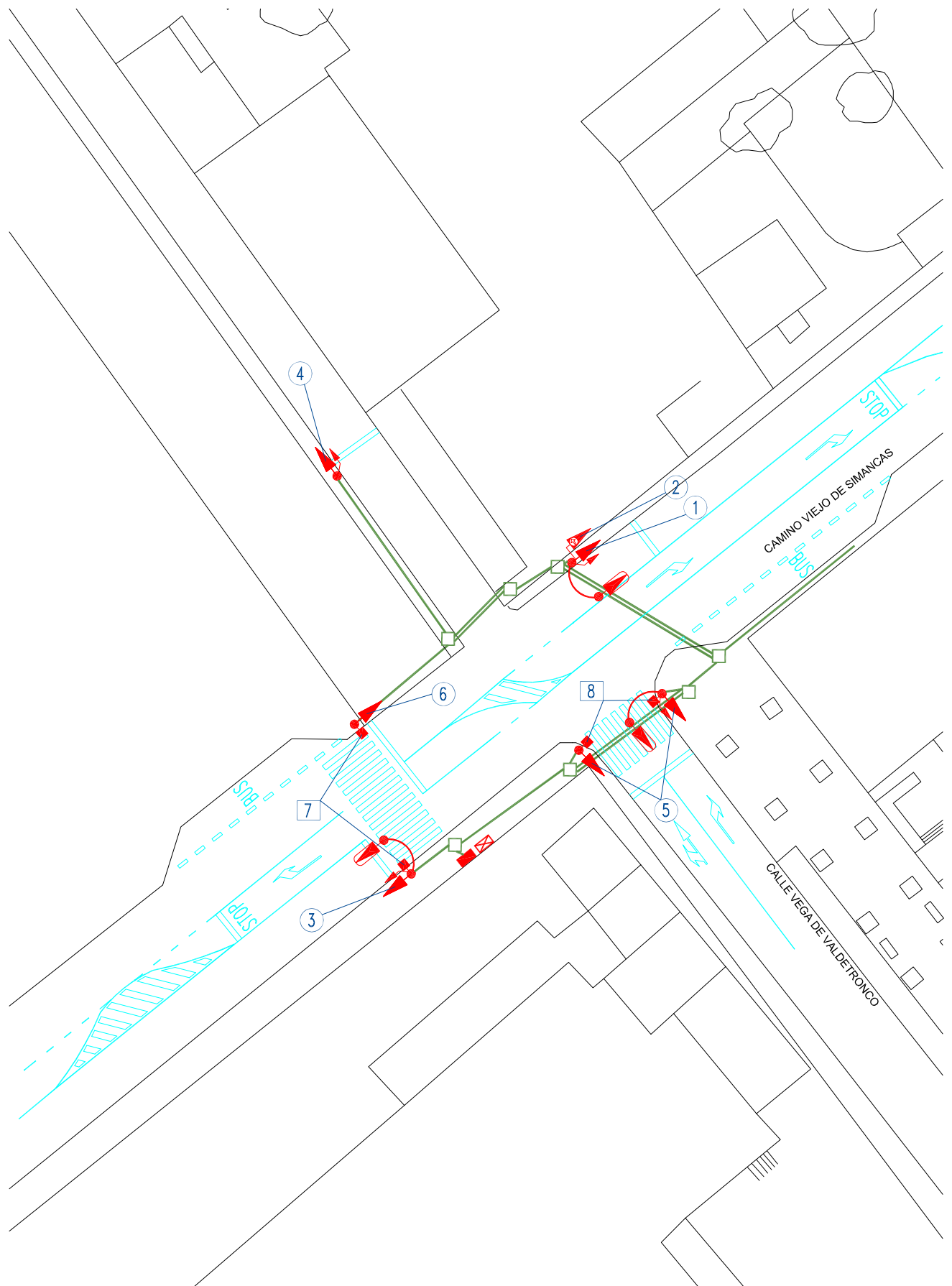
INSTALACIONES SEMAFORICAS EXISTENTES

Intersección: Camino Viejo de Simancas - Avd. de Zamora

Escala: 1/500

Fecha: ENERO 2015





Nº 811
 Cno. viejo de Simancas
 Calle Vega de Valdetronco
 REV:SEPTIEMBRE-2012



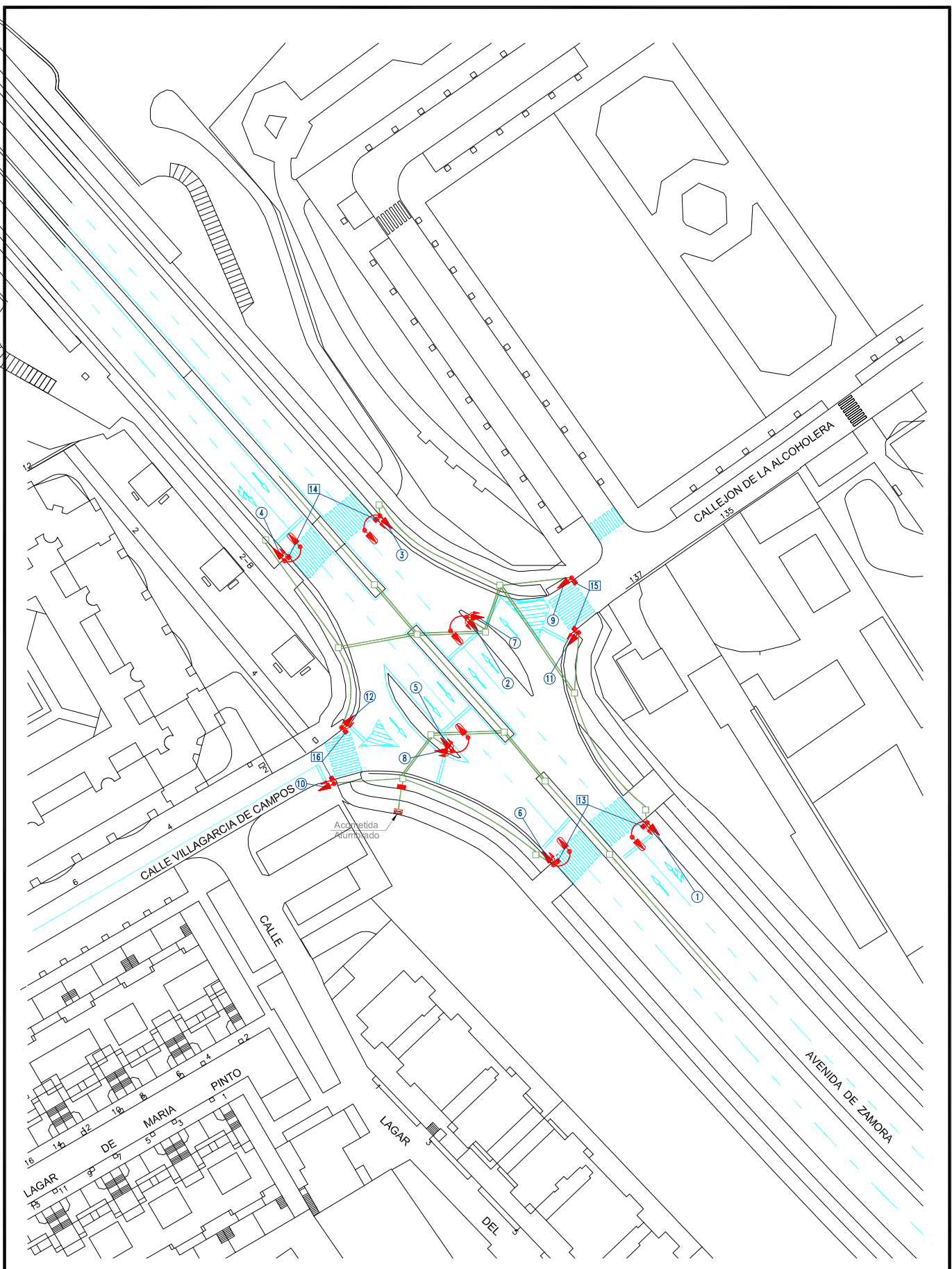
Ayuntamiento de Valladolid
 Area de Seguridad y Movilidad
 CENTRO DE MOVILIDAD URBANA

INSTALACIONES SEMAFORICAS EXISTENTES

Intersección: Camino Viejo de Simancas - C/ Vega de Valdetronco

Escala: 1/500

Fecha: ENERO 2015

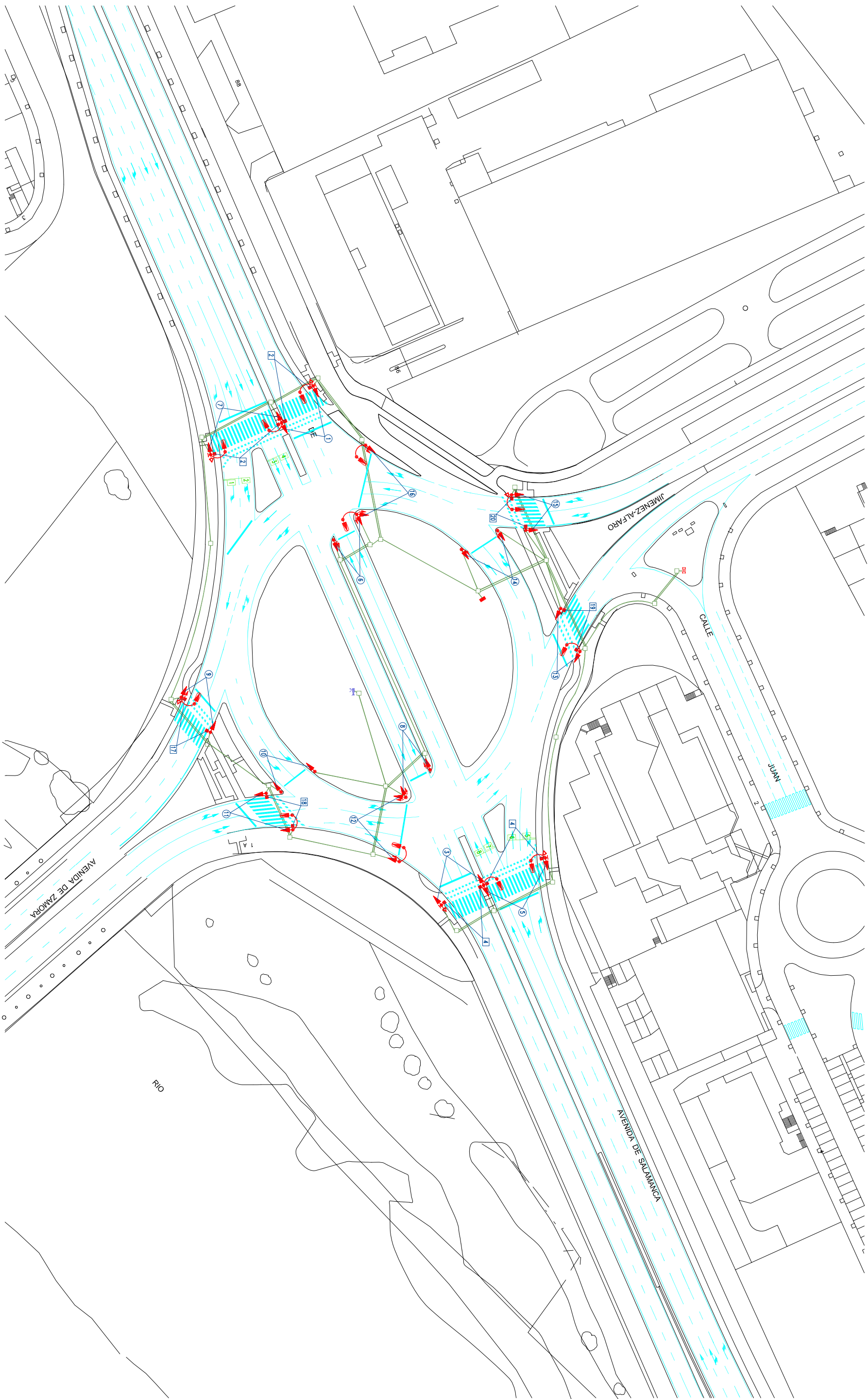


Nº 812
Avd. Zamora
Callejón de la Alcohlera
REV:SEPTIEMBRE-2012



Ayuntamiento de Valladolid
Area de Seguridad y Movilidad
CENTRO DE MOVILIDAD URBANA

INSTALACIONES SEMAFORICAS EXISTENTES
Intersección: Avd. Zamora - Callejón de la Alcohlera
Escala: 1/1000 **Fecha: ENERO 2015**



Nº 813
Avd. de Zamora
AVD. de Salamanca
REV: MARZO - 2014



Ayuntamiento de **Valladolid**

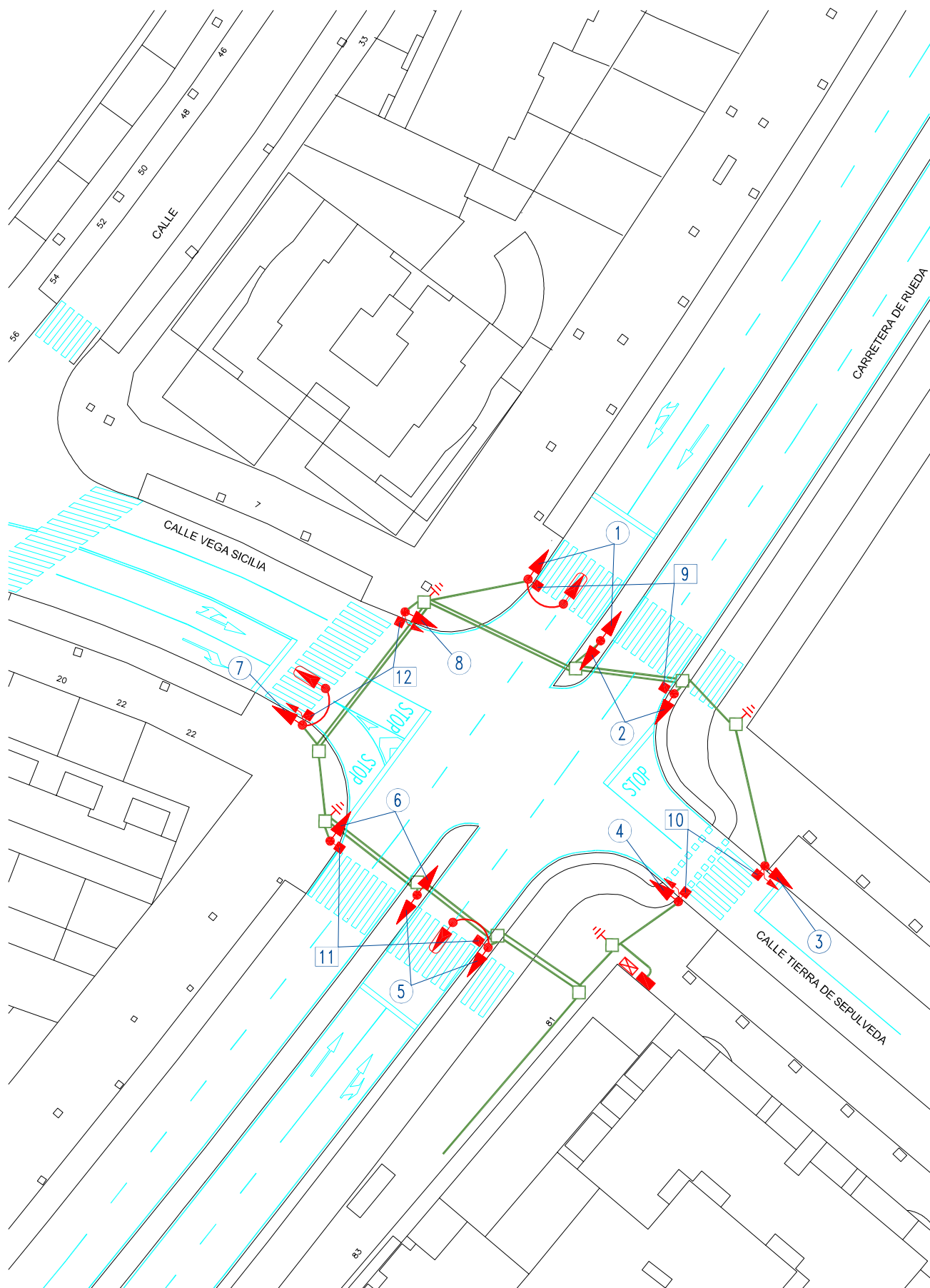
Area de Seguridad y Movilidad
CENTRO DE MOVILIDAD URBANA

INSTALACIONES SEMAFORICAS EXISTENTES

Intersección: Avd. de Zamora - Avd. de Salamanca

Escala: 1/1000

Fecha: ENERO 2015



Nº 814
 Carretera de Rueda
 C/ Vega Sicilia
 REV:SEPTIEMBRE-2012



Ayuntamiento de Valladolid

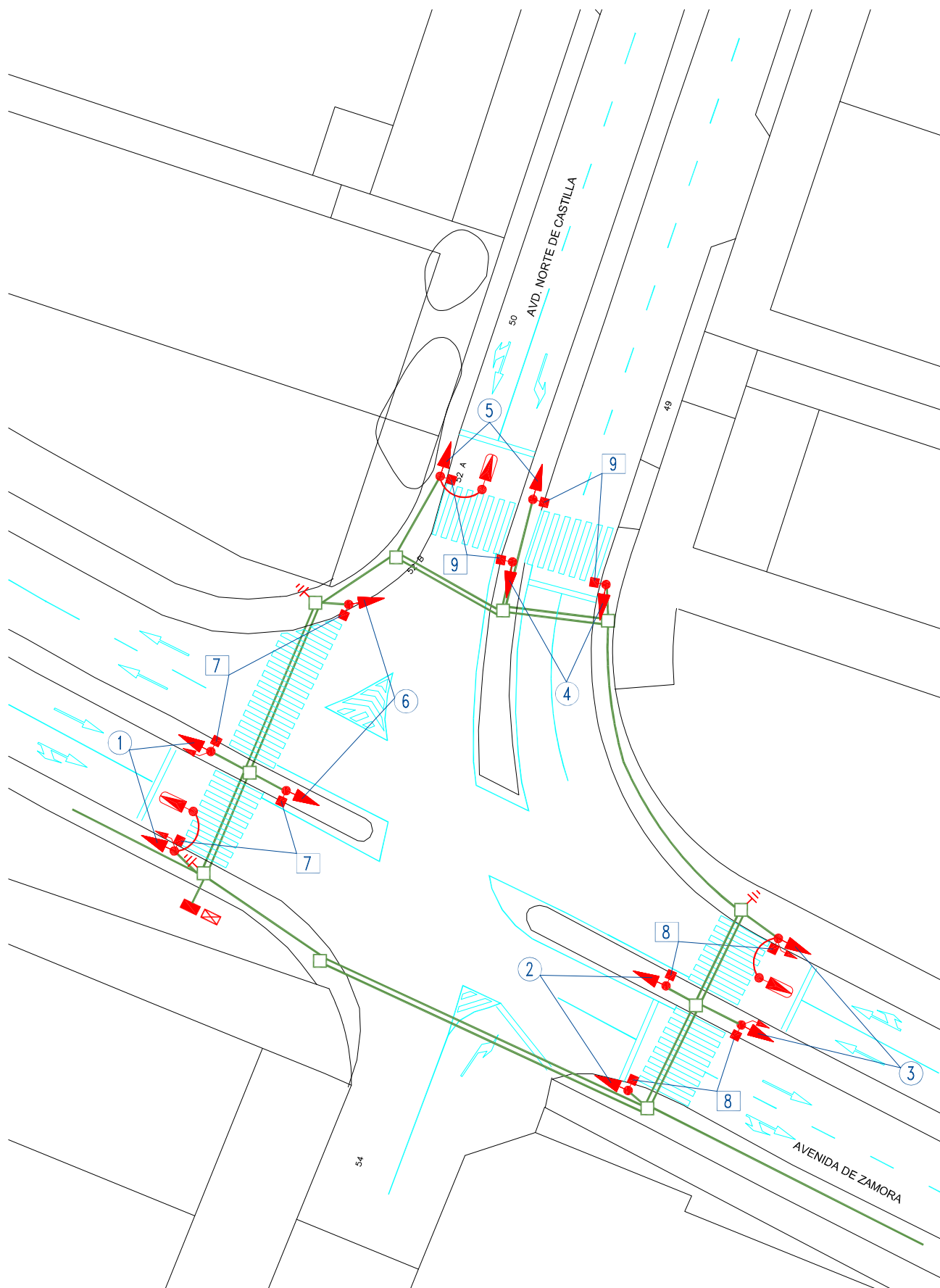
Area de Seguridad y Movilidad
 CENTRO DE MOVILIDAD URBANA

INSTALACIONES SEMAFORICAS EXISTENTES

Intersección: Carretera de Rueda - C/ Vega Sicilia

Escala: 1/500

Fecha: ENERO 2015



Nº 815
 Avd. de Zamora
 Avd. Norte de Castilla
 REV:SEPTIEMBRE-2012



Ayuntamiento de Valladolid

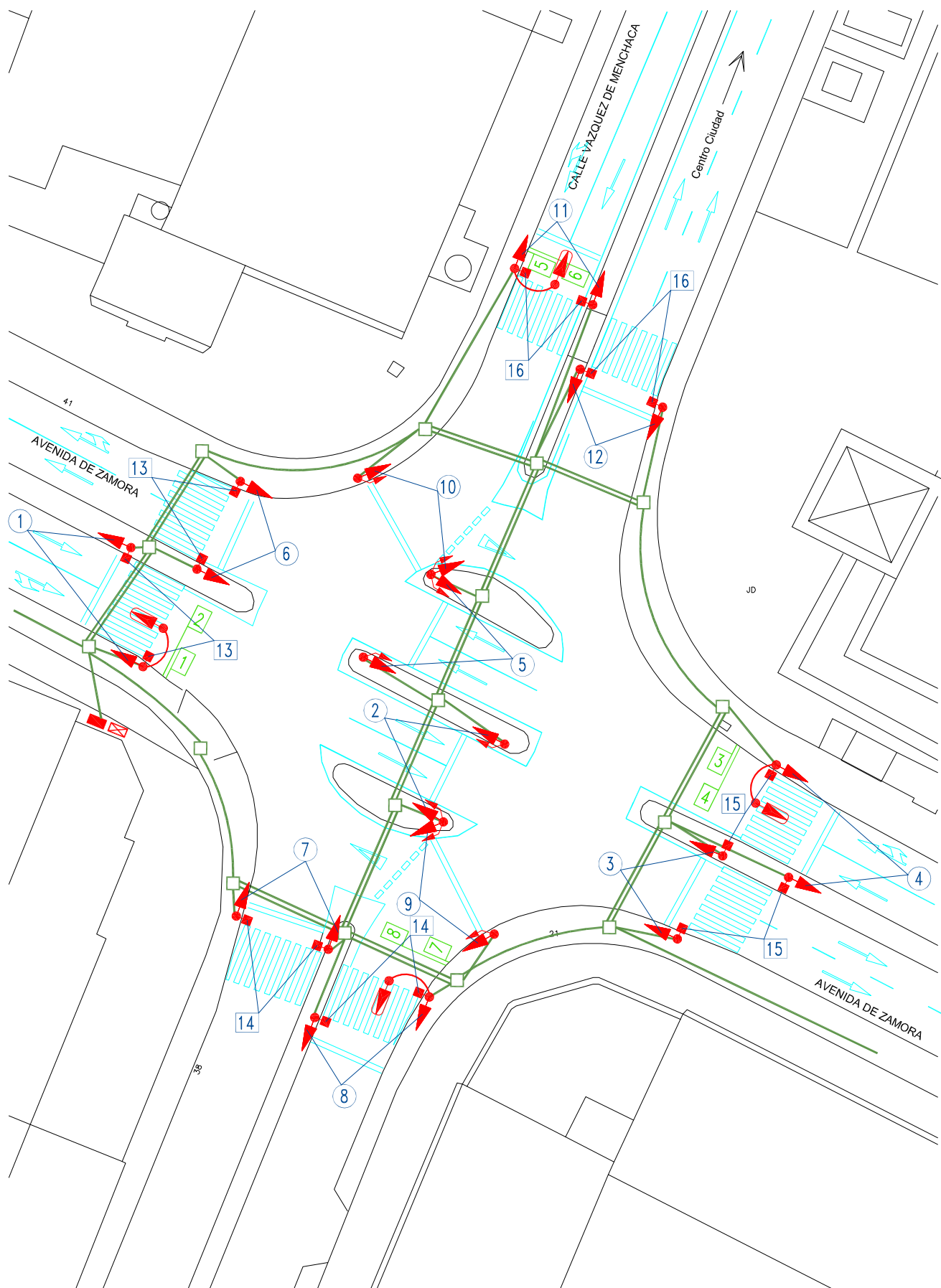
Area de Seguridad y Movilidad
 CENTRO DE MOVILIDAD URBANA

INSTALACIONES SEMAFORICAS EXISTENTES

Intersección: Avd. de Zamora - Avd. Norte de Castilla

Escala: 1/500

Fecha: ENERO 2015



Nº 816

Avd. de Zamora
C/ Vazquez de Menchaca
REV:SEPTIEMBRE-2012



Ayuntamiento de Valladolid

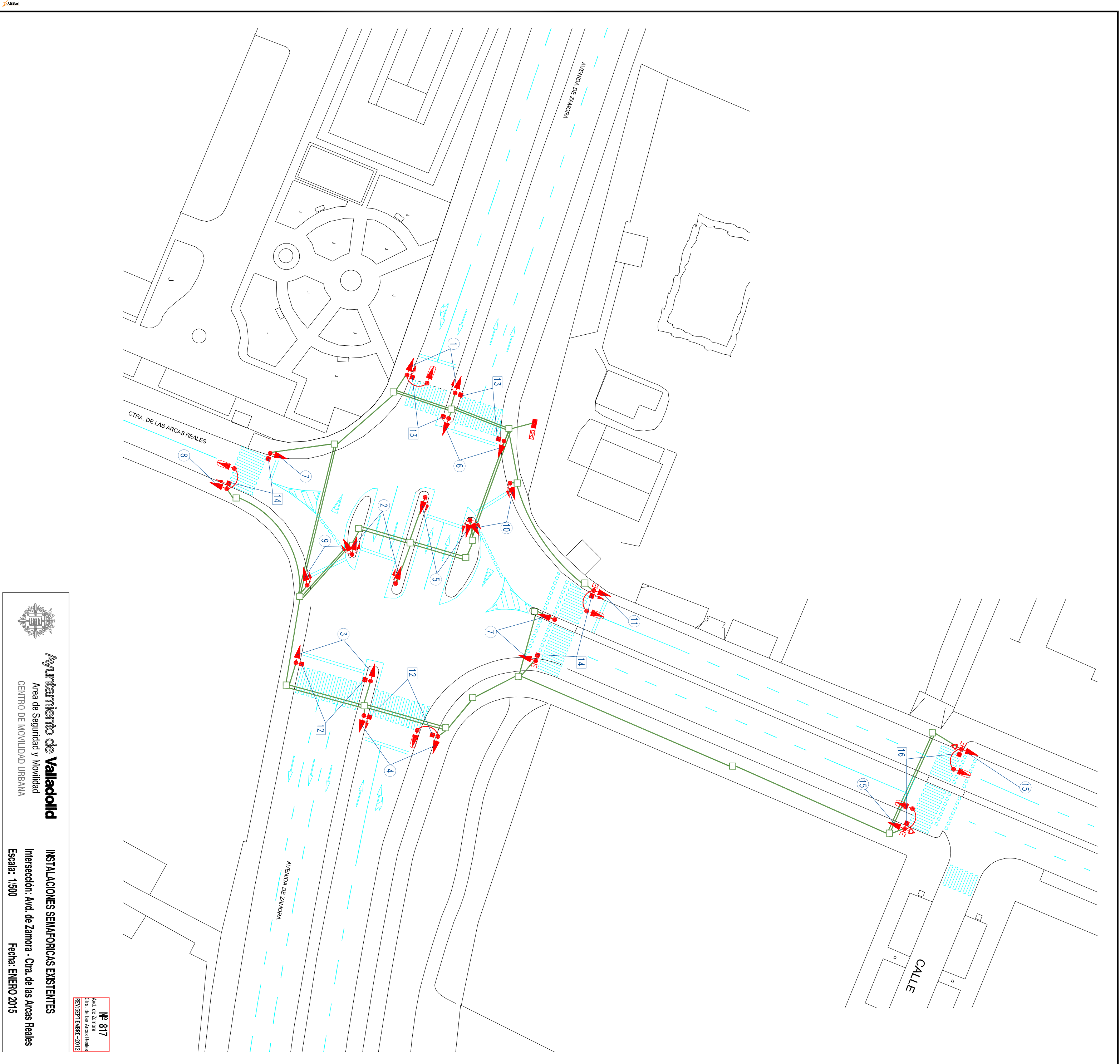
Area de Seguridad y Movilidad
CENTRO DE MOVILIDAD URBANA

INSTALACIONES SEMAFORICAS EXISTENTES

Intersección: Avd. de Zamora - C/ Vazquez de Menchaca

Escala: 1/500

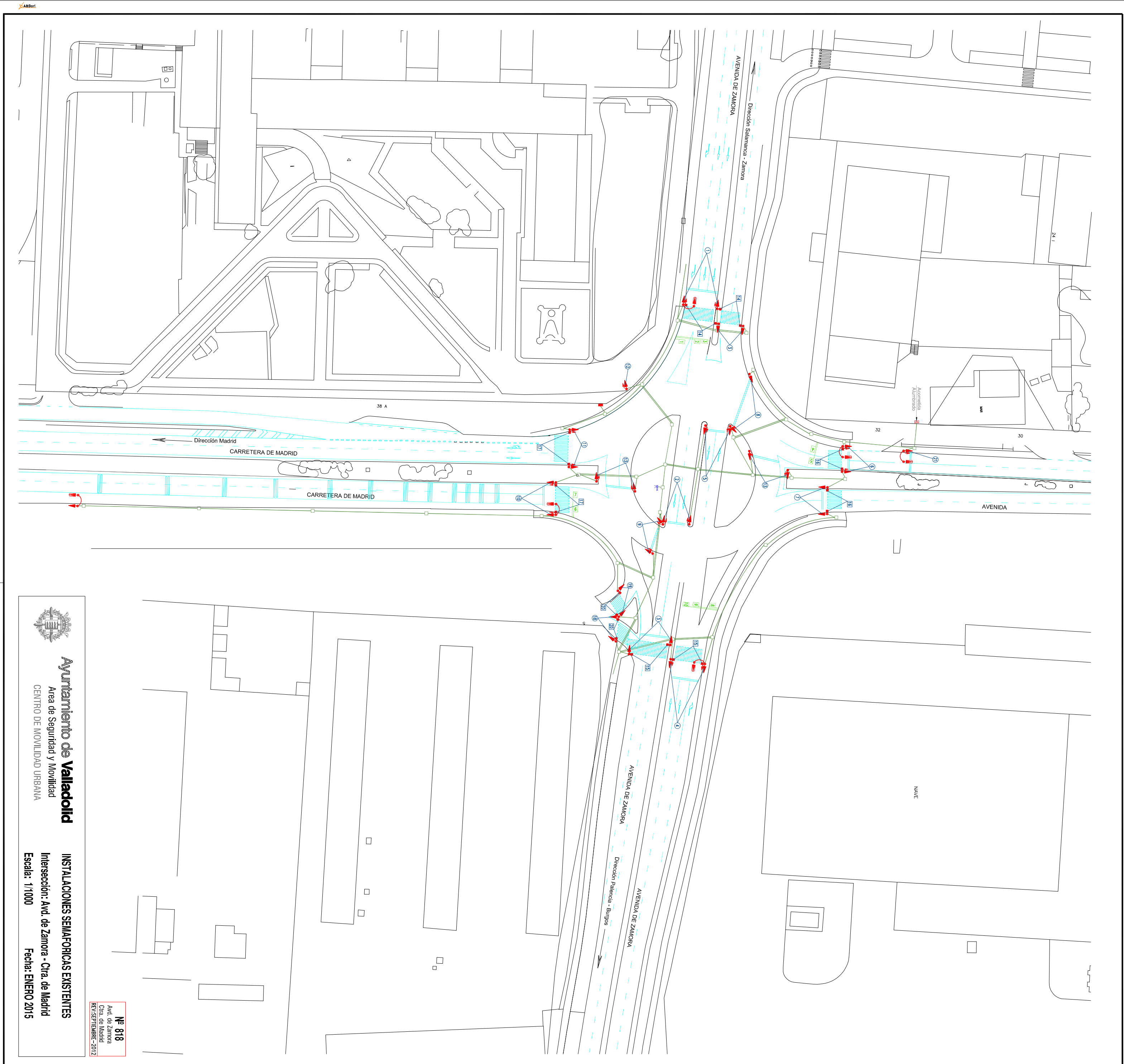
Fecha: ENERO 2015

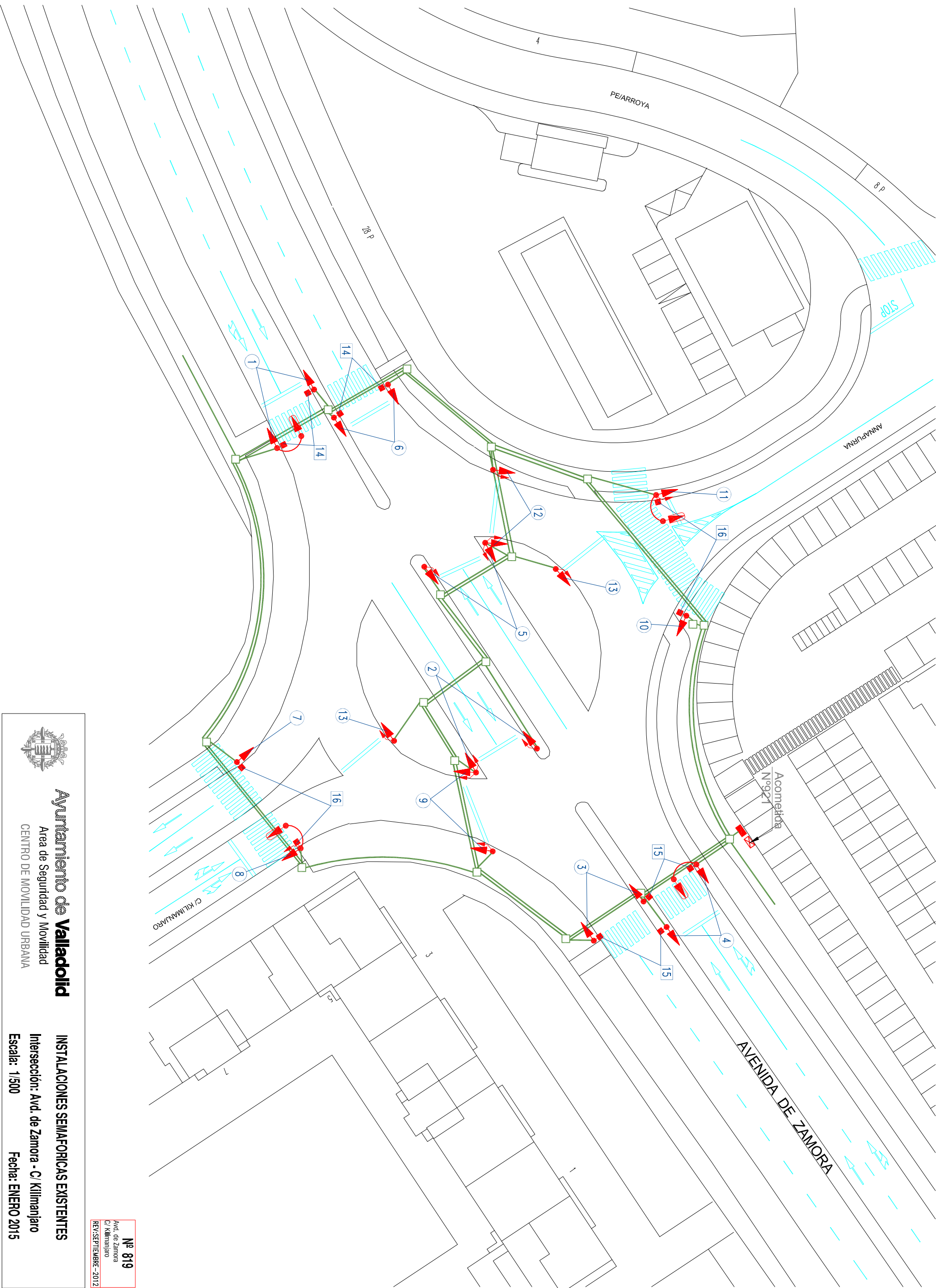


Ayuntamiento de Valladolid
Área de Seguridad y Movilidad
CENTRO DE MOVILIDAD URBANA

INSTALACIONES SEMAFORICAS EXISTENTES
Intersección: Avd. de Zamora - Ctra. de las Arcas Reales
Escala: 1:500
Fecha: ENERO 2015

Nº 817
Aut. de Valladolid
Ctra. de las Arcas Reales
ENERO 2015





Ayuntamiento de Valladolid

Area de Seguridad y Movilidad
CENTRO DE MOVILIDAD URBANA

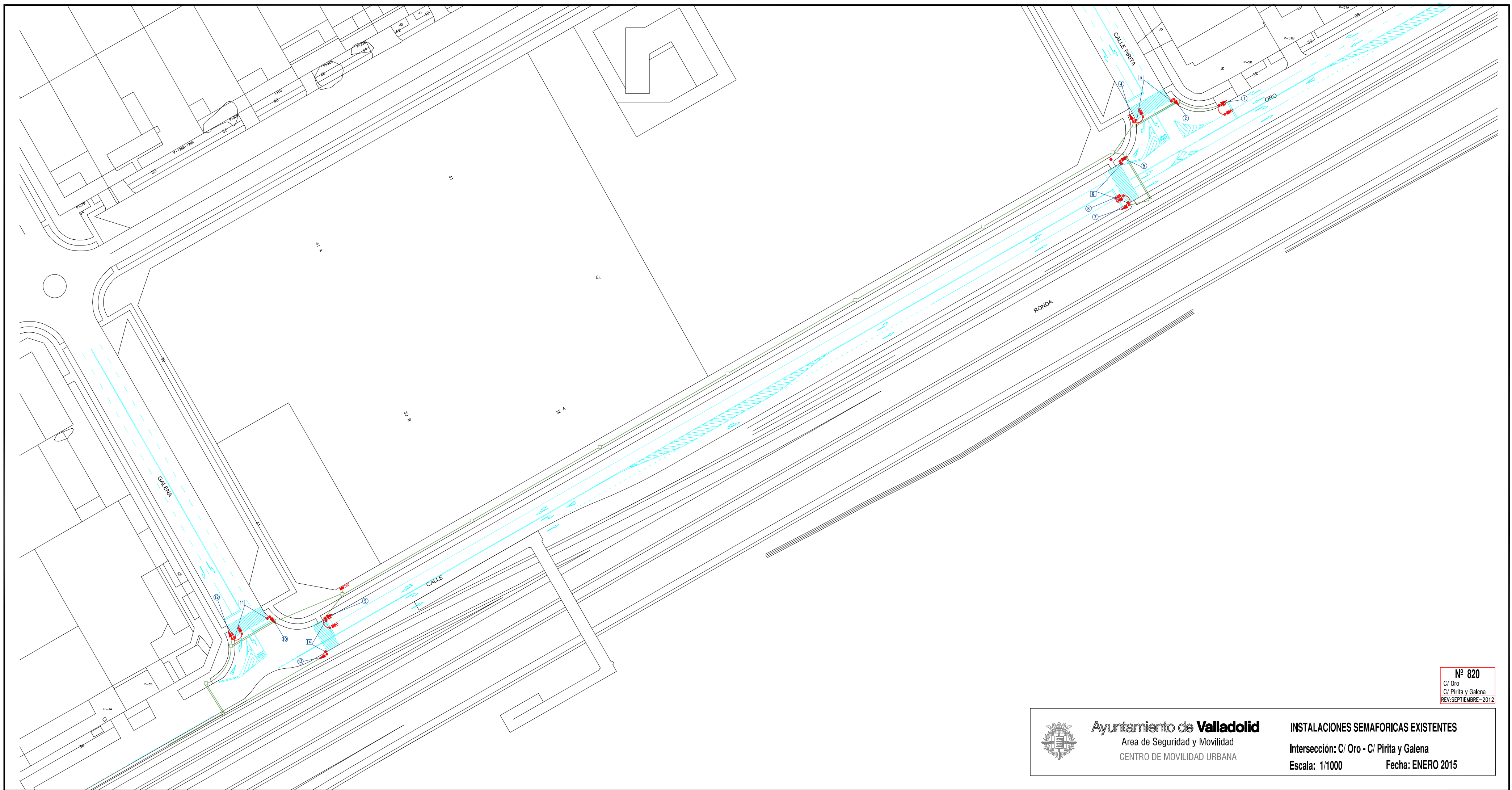
INSTALACIONES SEMAFORICAS EXISTENTES

Intersección: Avd. de Zamora - C/ Kilimanjaro

Escala: 1/500

Fecha: ENERO 2015

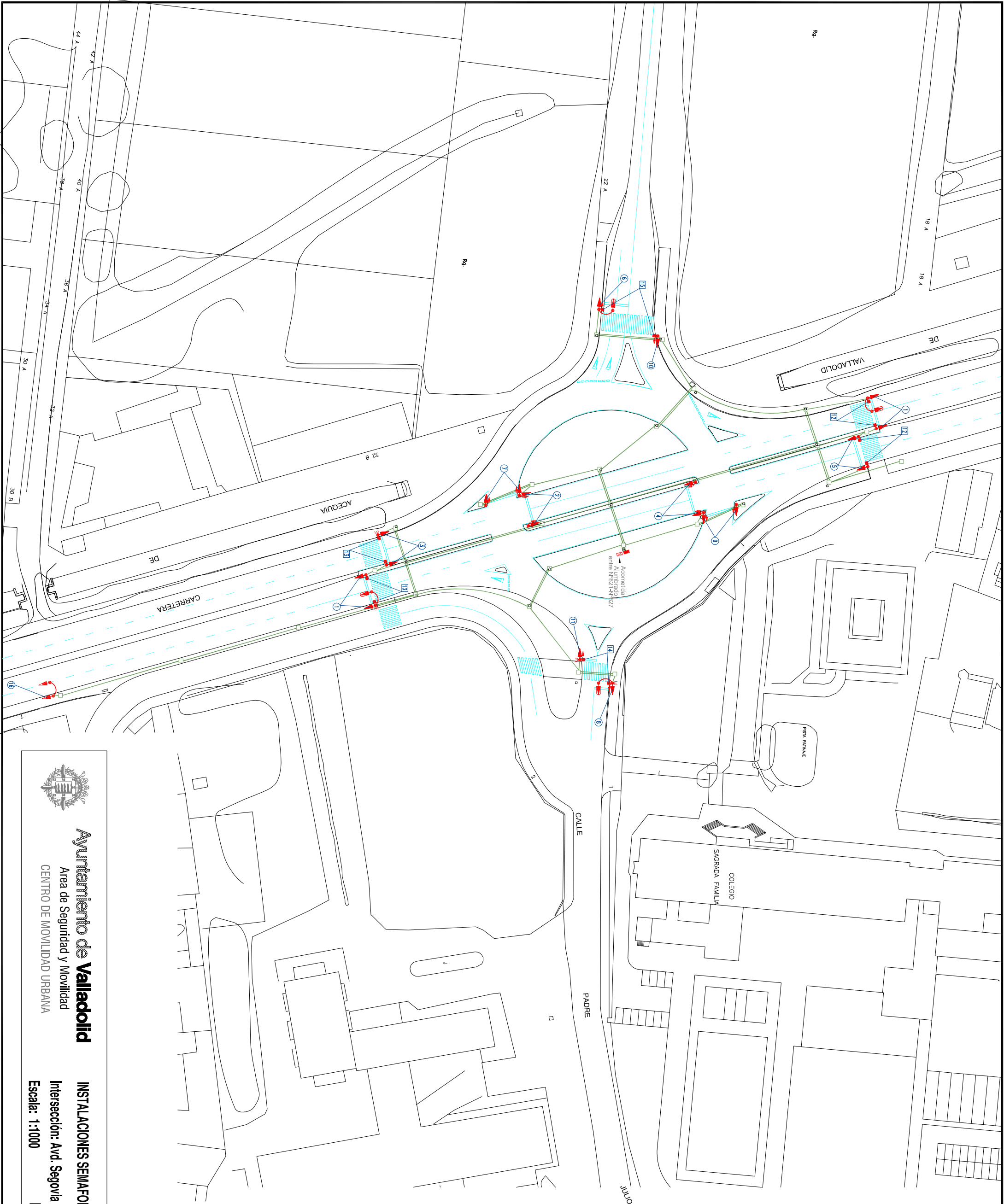
Nº 819
Avd. de Zamora
C/ Kilimanjaro
REV:SEPTIEMBRE-2012



Ayuntamiento de Valladolid
 Área de Seguridad y Movilidad
 CENTRO DE MOVILIDAD URBANA

INSTALACIONES SEMAFORICAS EXISTENTES
 Intersección: C/ Oro - C/ Pinta y Galena
 Escala: 1/1000
 Fecha: ENERO 2015

Nº 820
 C/ Oro
 C/ Pinta y Galena
 REV 30/11/2015 - 2015



Ayuntamiento de Valladolid

Area de Seguridad y Movilidad
CENTRO DE MOVILIDAD URBANA

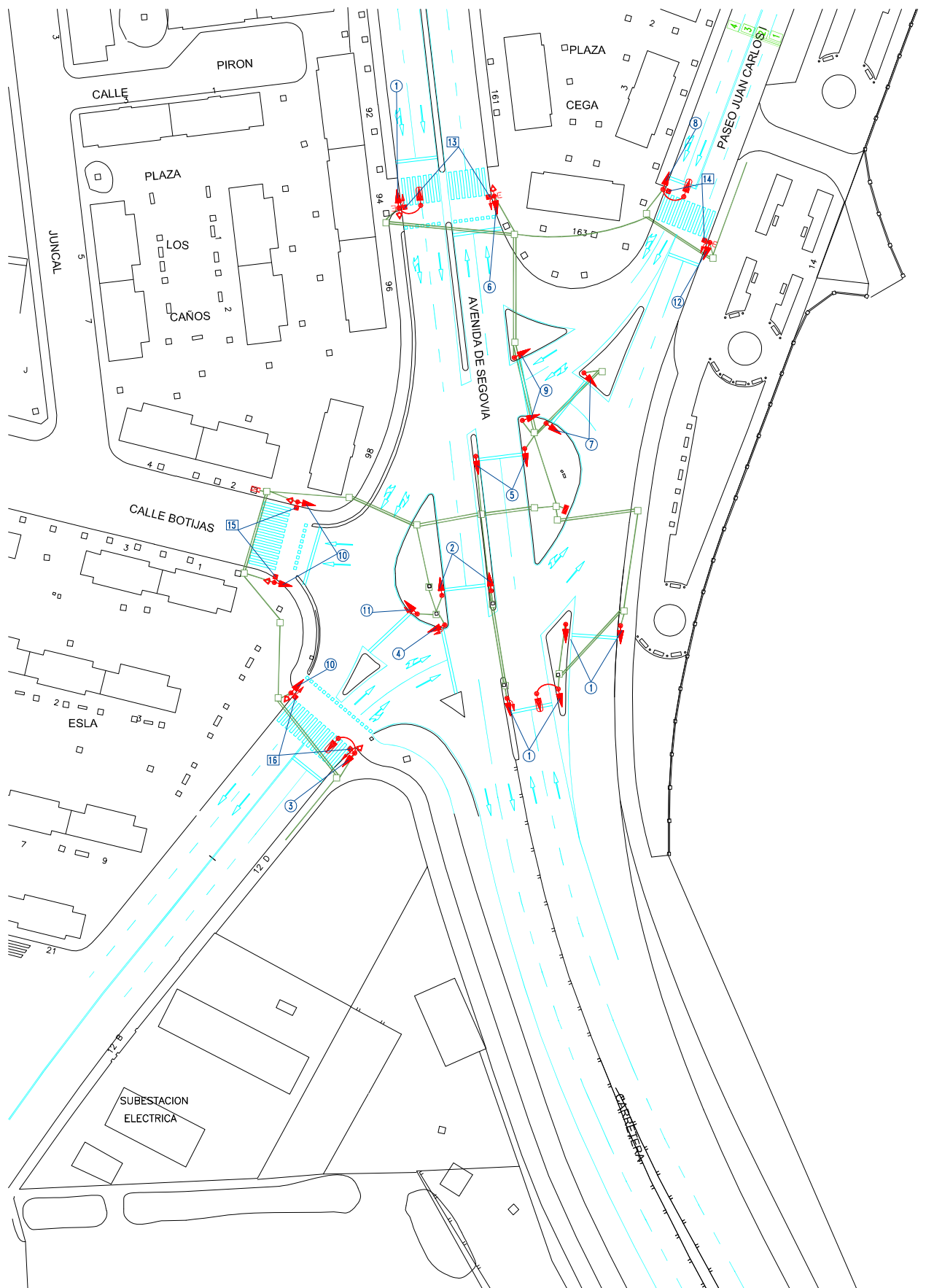
INSTALACIONES SEMAFORICAS EXISTENTES

Intersección: Avd. Segovia - C/ Padre Julio Chevalier

Escala: 1:1000

Fecha: ENERO 2015

Nº 821
Avd. Segovia
C/ Padre J. Chevalier
REV:SEPTIEMBRE-2012



Nº 822
 Avd. Segovia
 Paseo Juan Carlos I
 REV:SEPTIEMBRE-2012



Ayuntamiento de Valladolid

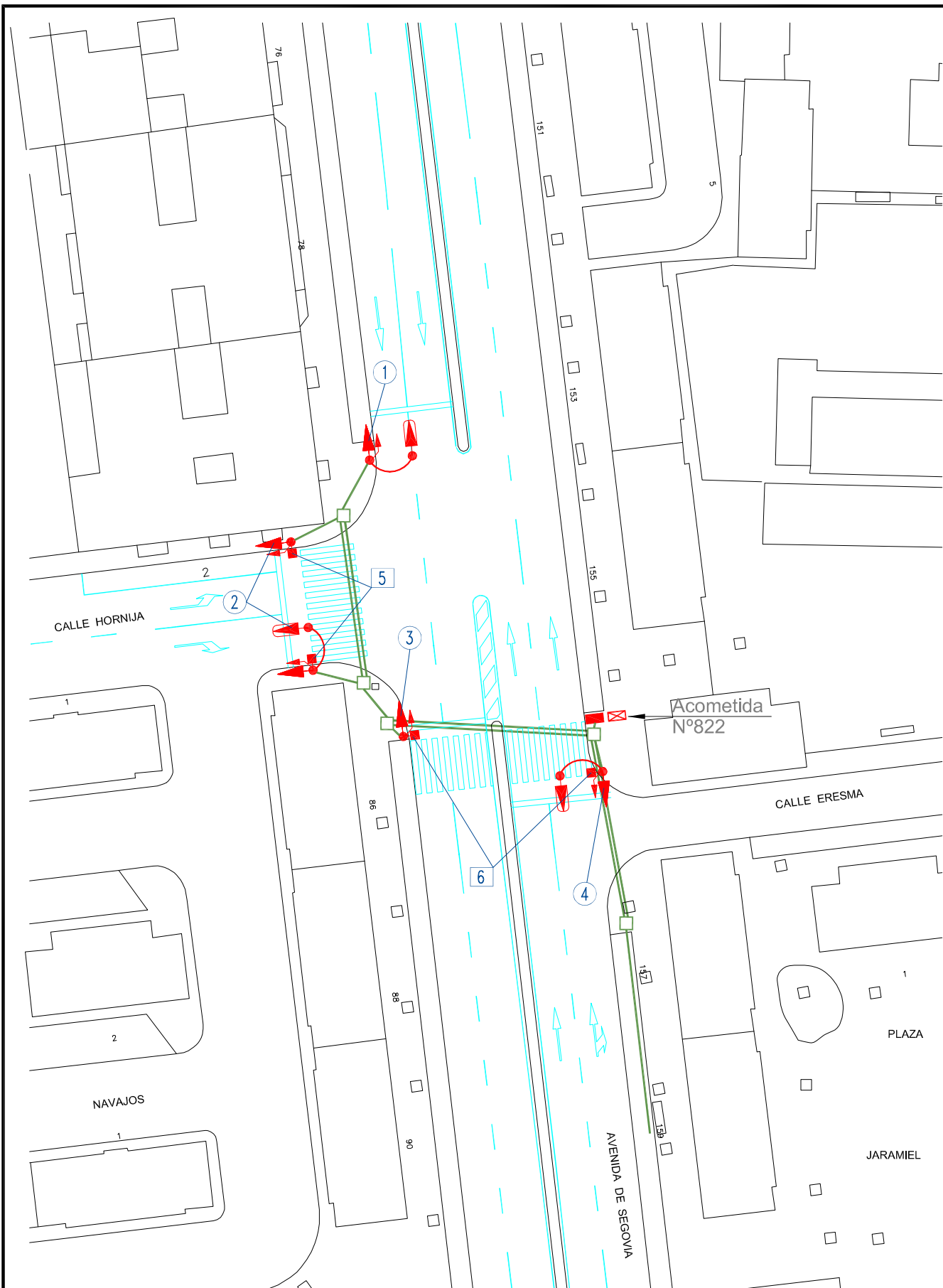
Area de Seguridad y Movilidad
 CENTRO DE MOVILIDAD URBANA

INSTALACIONES SEMAFORICAS EXISTENTES

Intersección: Avd. Segovia - Paseo Juan Carlos I

Escala: 1/1000

Fecha: ENERO 2015



Nº 823
 Avd. Segovia
 C/ Hornija
 REV:SEPTIEMBRE-2012



Ayuntamiento de Valladolid

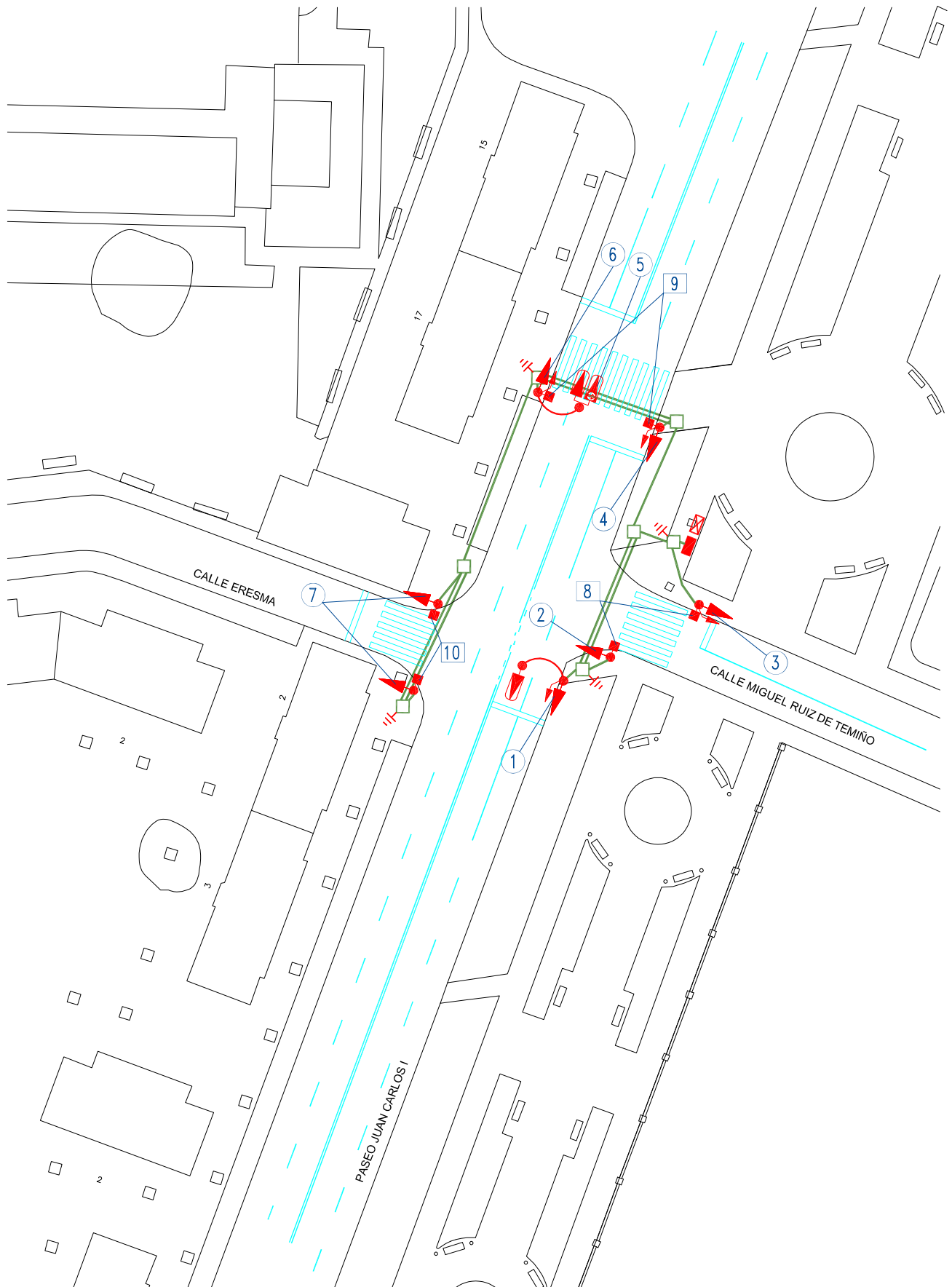
Area de Seguridad y Movilidad
 CENTRO DE MOVILIDAD URBANA

INSTALACIONES SEMAFORICAS EXISTENTES

Intersección: Avd. Segovia - Calle Hornija

Escala: 1/500

Fecha: ENERO 2015



Nº 824
Paseo Juan Carlos I
C/ Miguel Ruiz de T.
REV:SEPTIEMBRE-2012



Ayuntamiento de Valladolid

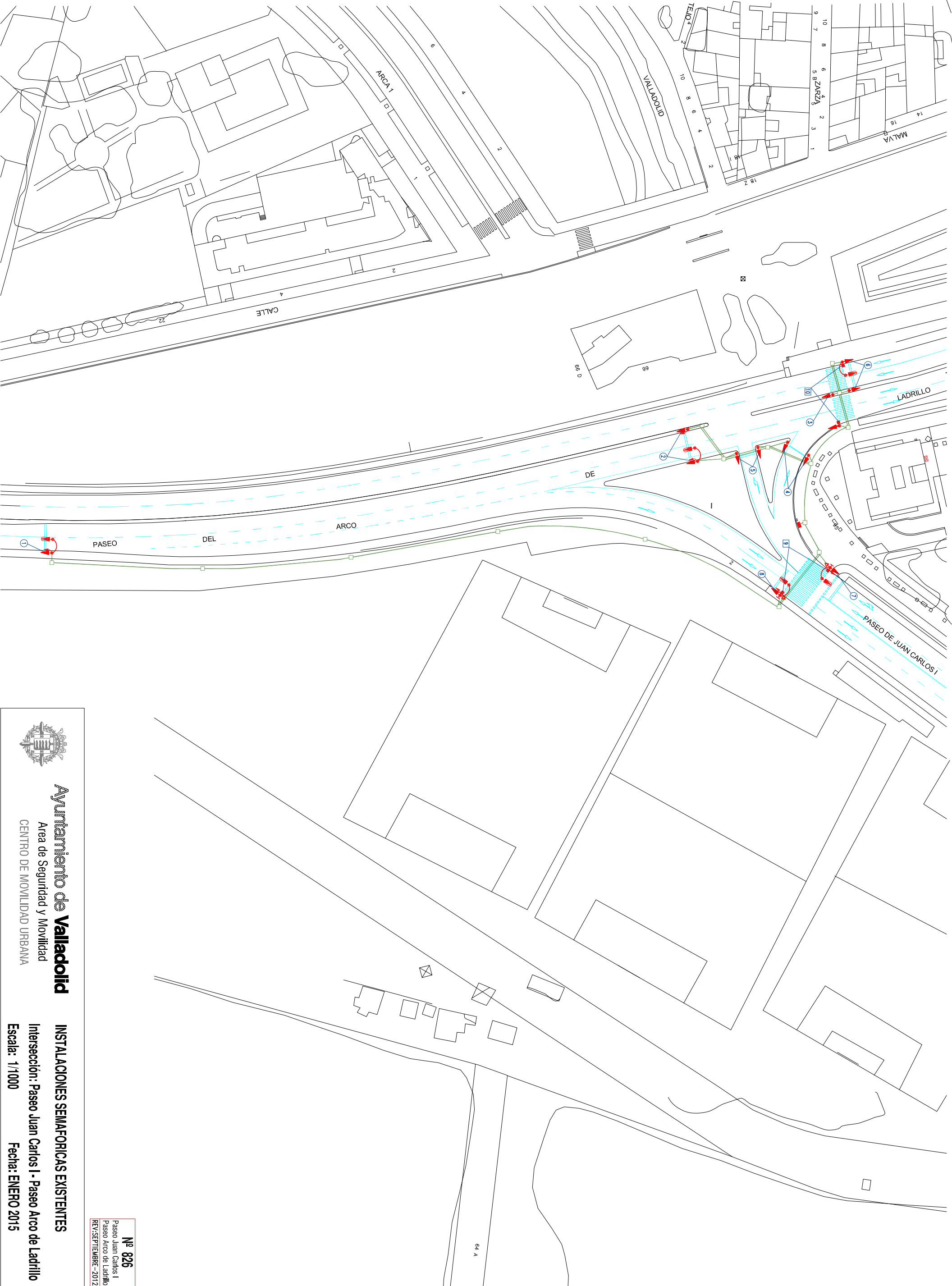
Area de Seguridad y Movilidad
CENTRO DE MOVILIDAD URBANA

INSTALACIONES SEMAFORICAS EXISTENTES

Intersección: Paseo Juan Carlos I - C/ Manuel Ruiz de Temiño

Escala: 1/500

Fecha: ENERO 2015



Ayuntamiento de **Valladolid**

Area de Seguridad y Movilidad
CENTRO DE MOVILIDAD URBANA

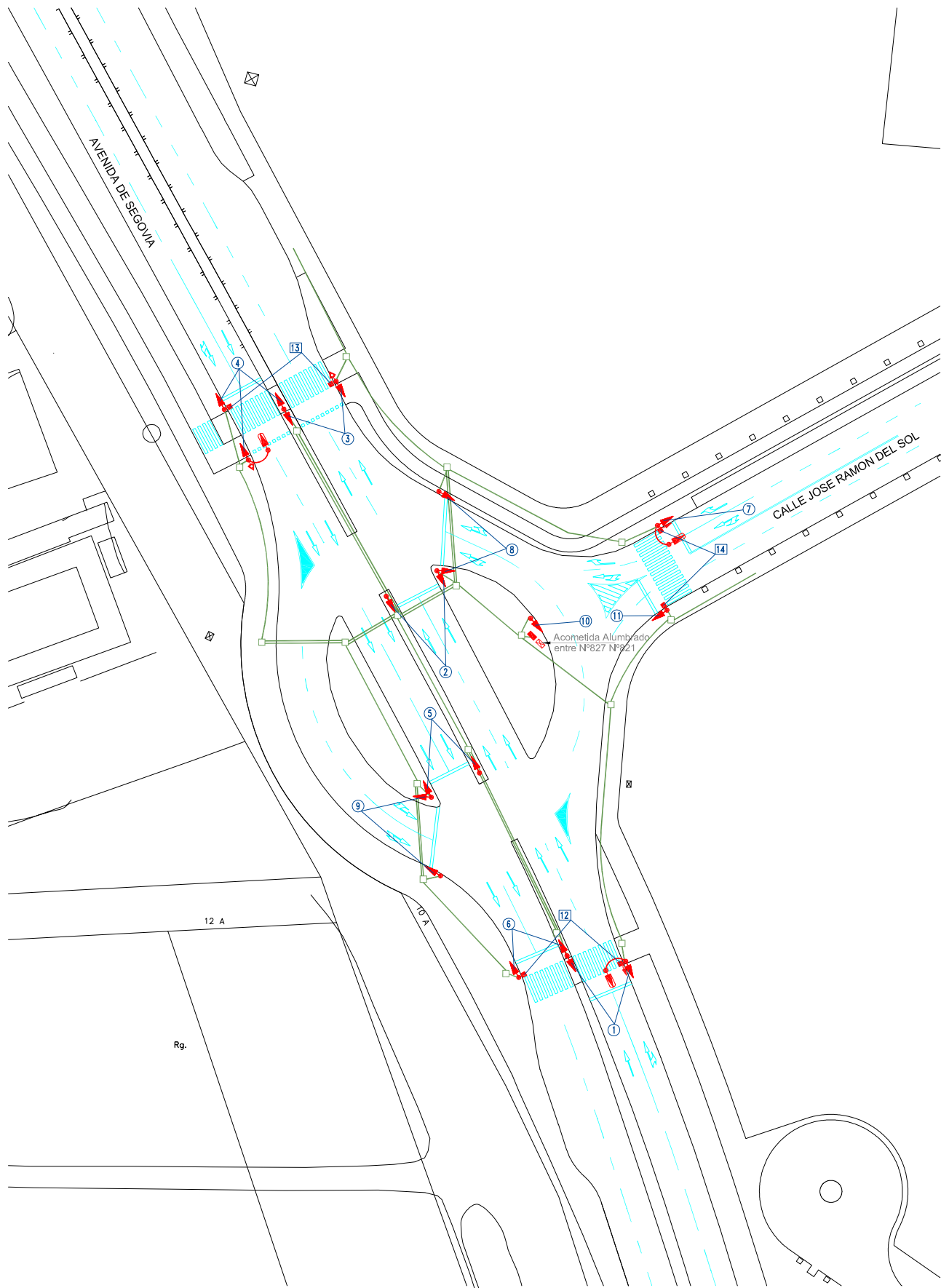
INSTALACIONES SEMAFORICAS EXISTENTES

Intersección: Paseo Juan Carlos I - Paseo Arco de Ladrillo

Escala: 1/1000

Fecha: ENERO 2015

Nº 826
Paseo Juan Carlos I
Paseo Arco de Ladrillo
REV:SEPTIEMBRE-2012



Nº 827
 Avd. Segovia
 C/ J. Ramon del Sol
 REV:SEPTIEMBRE-2012



Ayuntamiento de Valladolid

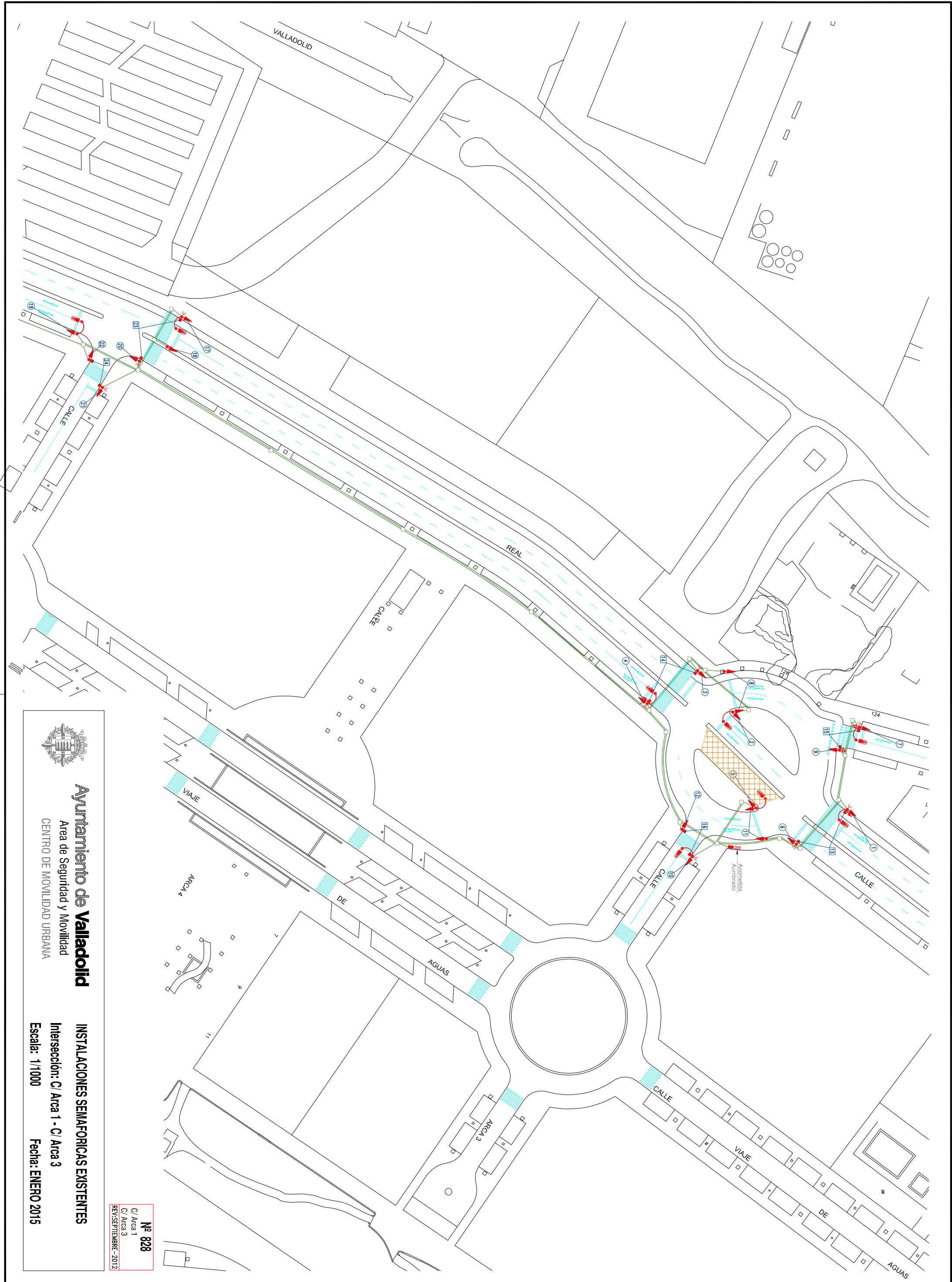
Area de Seguridad y Movilidad
 CENTRO DE MOVILIDAD URBANA

INSTALACIONES SEMAFORICAS EXISTENTES

Intersección: Avd. Segovia - C/ Jose Ramon del Sol

Escala: 1/1000

Fecha: ENERO 2015



Ayuntamiento de Valladolid

Area de Seguridad y Movilidad
CENTRO DE MOVILIDAD URBANA

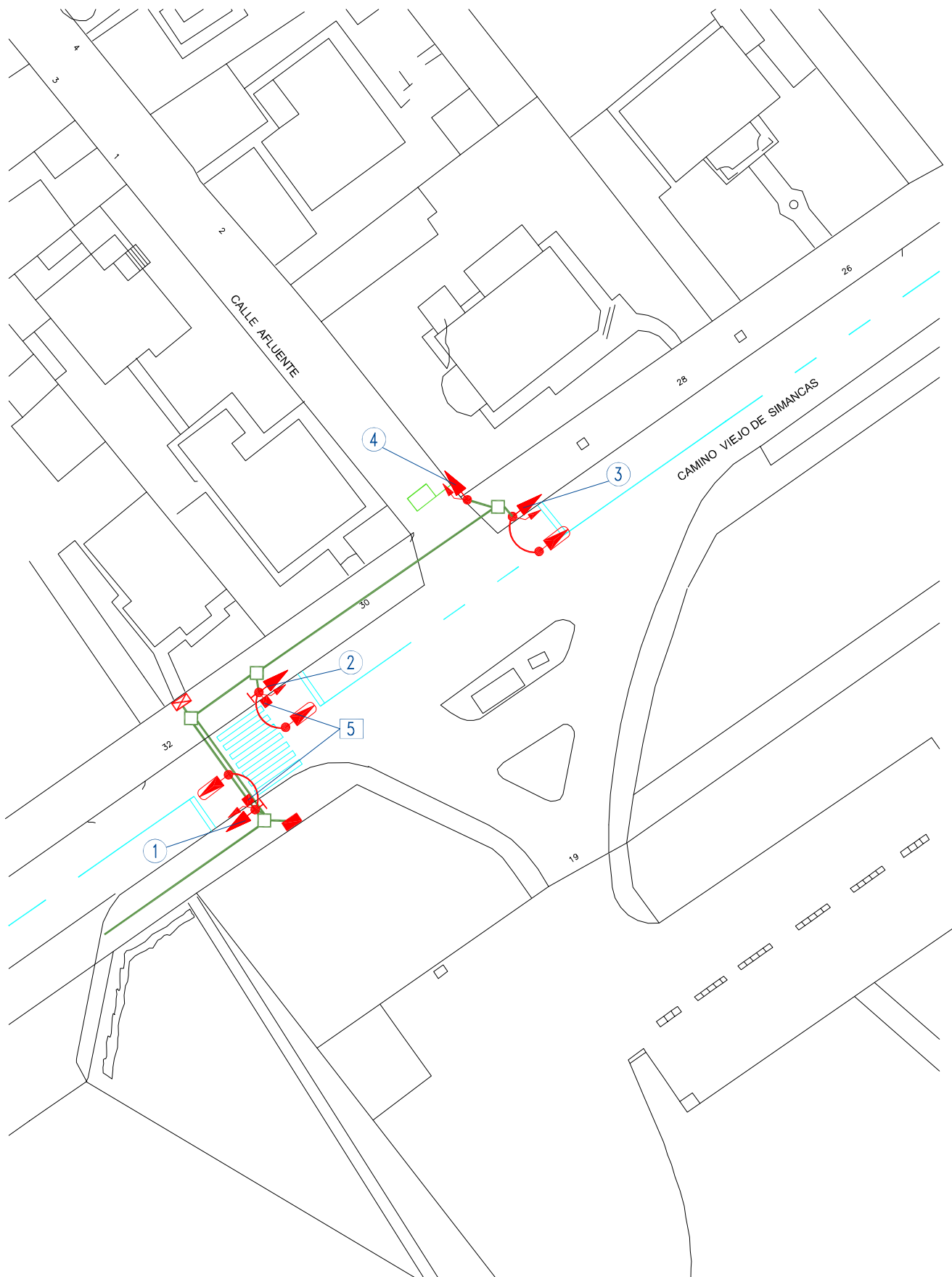
INSTALACIONES SEMAFORICAS EXISTENTES

Intersección: C/ Arca 1 - C/ Arca 3

Escala: 1/1000

Fecha: ENERO 2015

Nº 828
C/ Arca 1
C/ Arca 3
REV:SEPTIEMBRE-2012



Nº 829
 Cno. Viejo de Simancas
 C/ Afluyente
 REV:SEPTIEMBRE-2012



Ayuntamiento de Valladolid

Area de Seguridad y Movilidad
 CENTRO DE MOVILIDAD URBANA

INSTALACIONES SEMAFORICAS EXISTENTES

Intersección: Cno. Viejo de Simancas - C/ Afluyente

Escala: 1/500

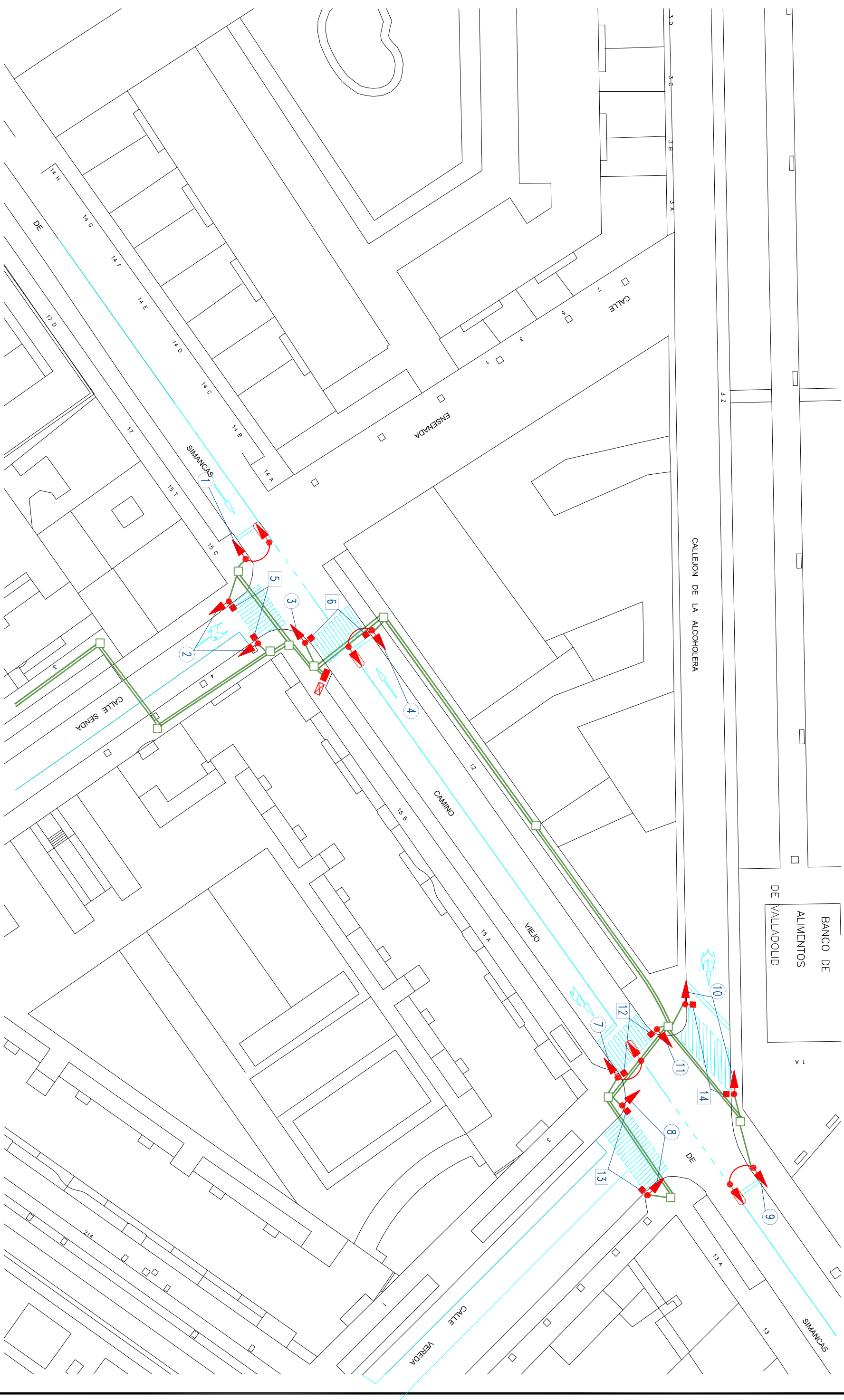
Fecha: ENERO 2015



INSTALACIONES SEMAFORICAS EXISTENTES

Intersección: Cno. Viejo de Simancas - C/ Senda y Vereda

Escala: 1/500 **Fecha: ENERO 2015**

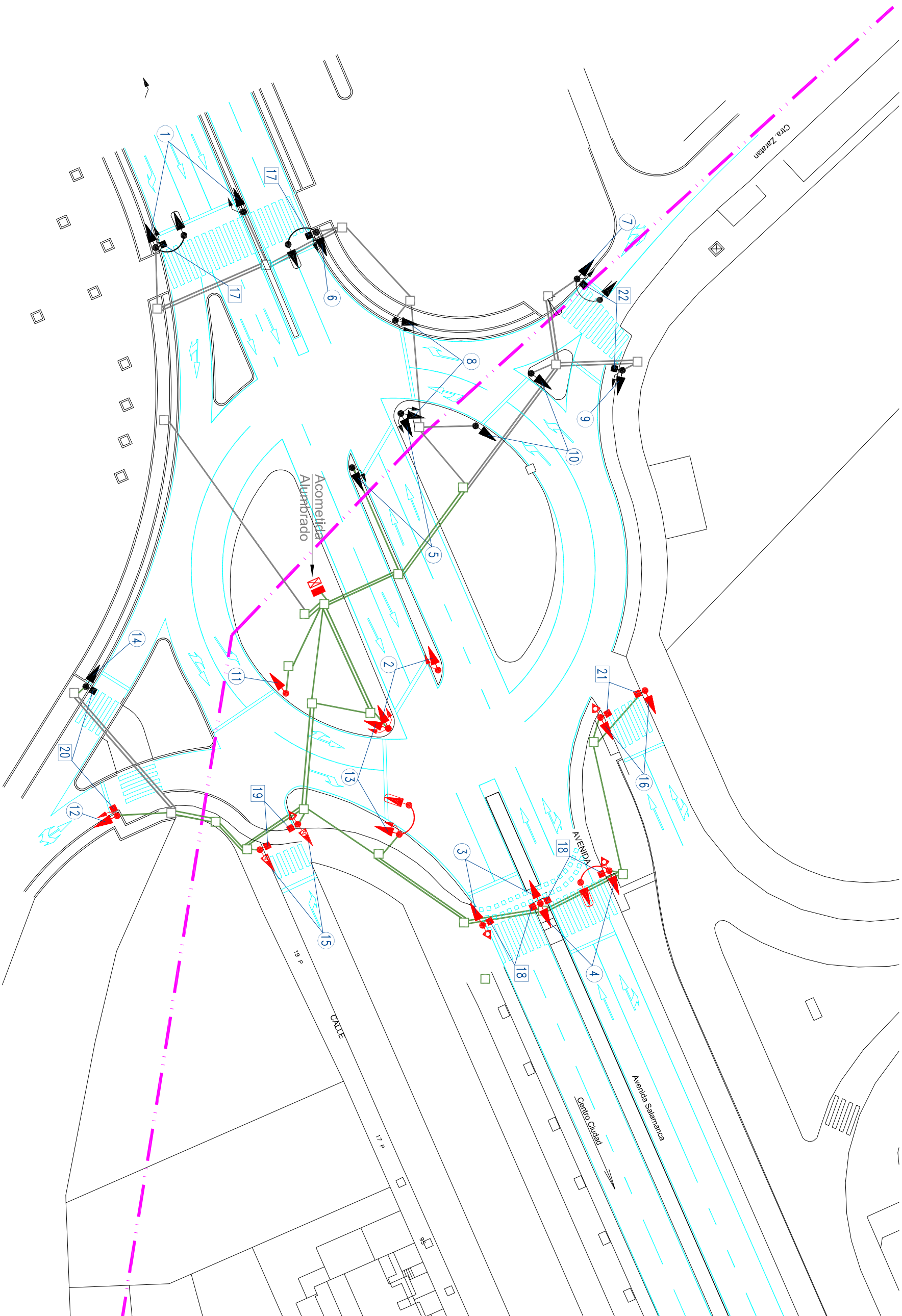


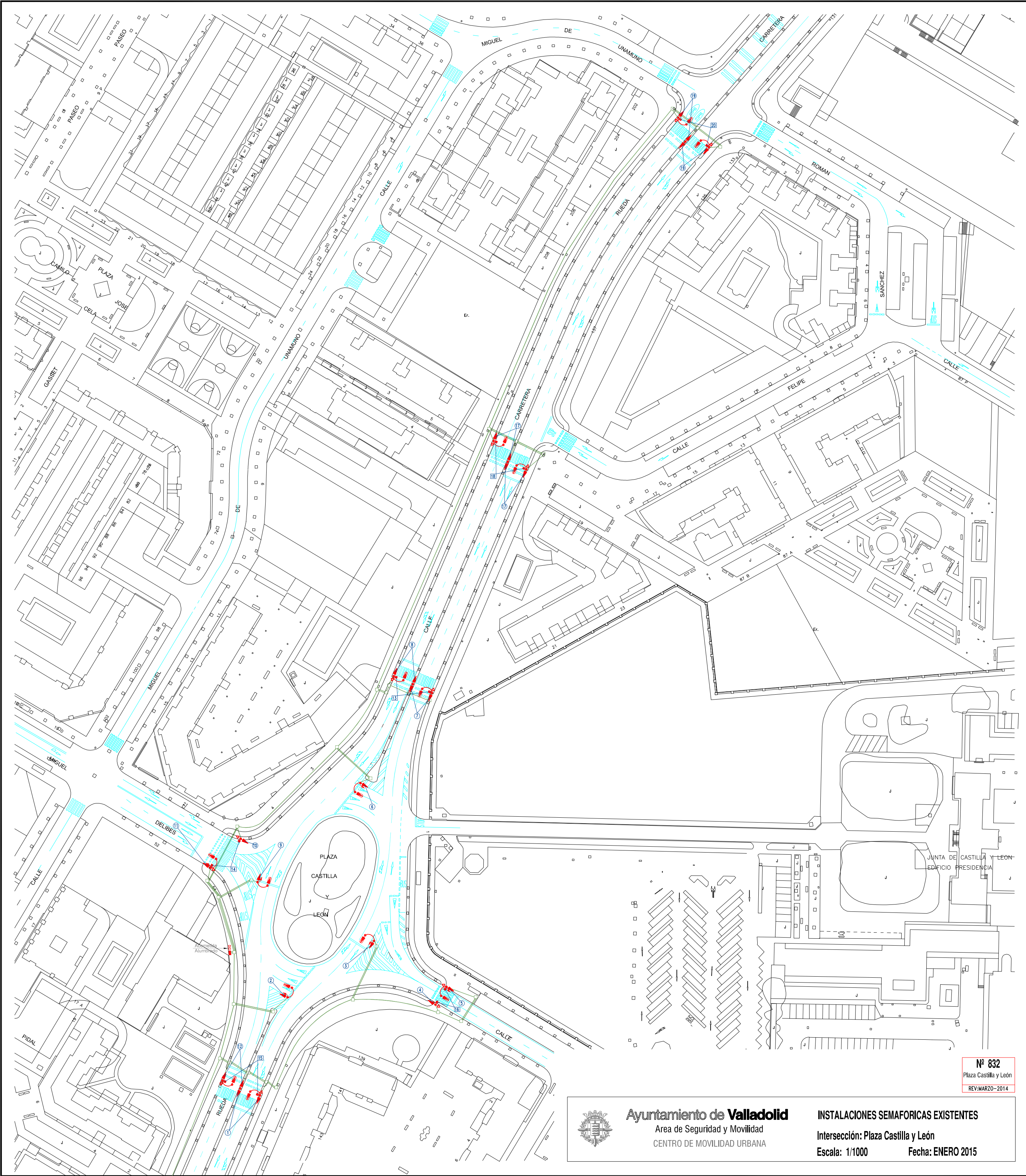
Nº 831
Avd. Salamanca
Cno. Zaratean
REV:1 / MARZO-2014



Ayuntamiento de Valladolid
Area de Seguridad y Movilidad
CENTRO DE MOVILIDAD URBANA

INSTALACIONES SEMAFORICAS EXISTENTES
Intersección: Avd. Salamanca - Cno. Zaratean
Escala: 1/500
Fecha: ENERO 2015





Ayuntamiento de Valladolid
Área de Seguridad y Movilidad
CENTRO DE MOVILIDAD URBANA

INSTALACIONES SEMAFORICAS EXISTENTES

Intersección: Plaza Castilla y León

Escala: 1/1000

Fecha: ENERO 2015

Nº 832
Plaza Castilla y León
REV: MARZO-2014



Ayuntamiento de Valladolid

Area de Seguridad y Movilidad
CENTRO DE MOVILIDAD URBANA

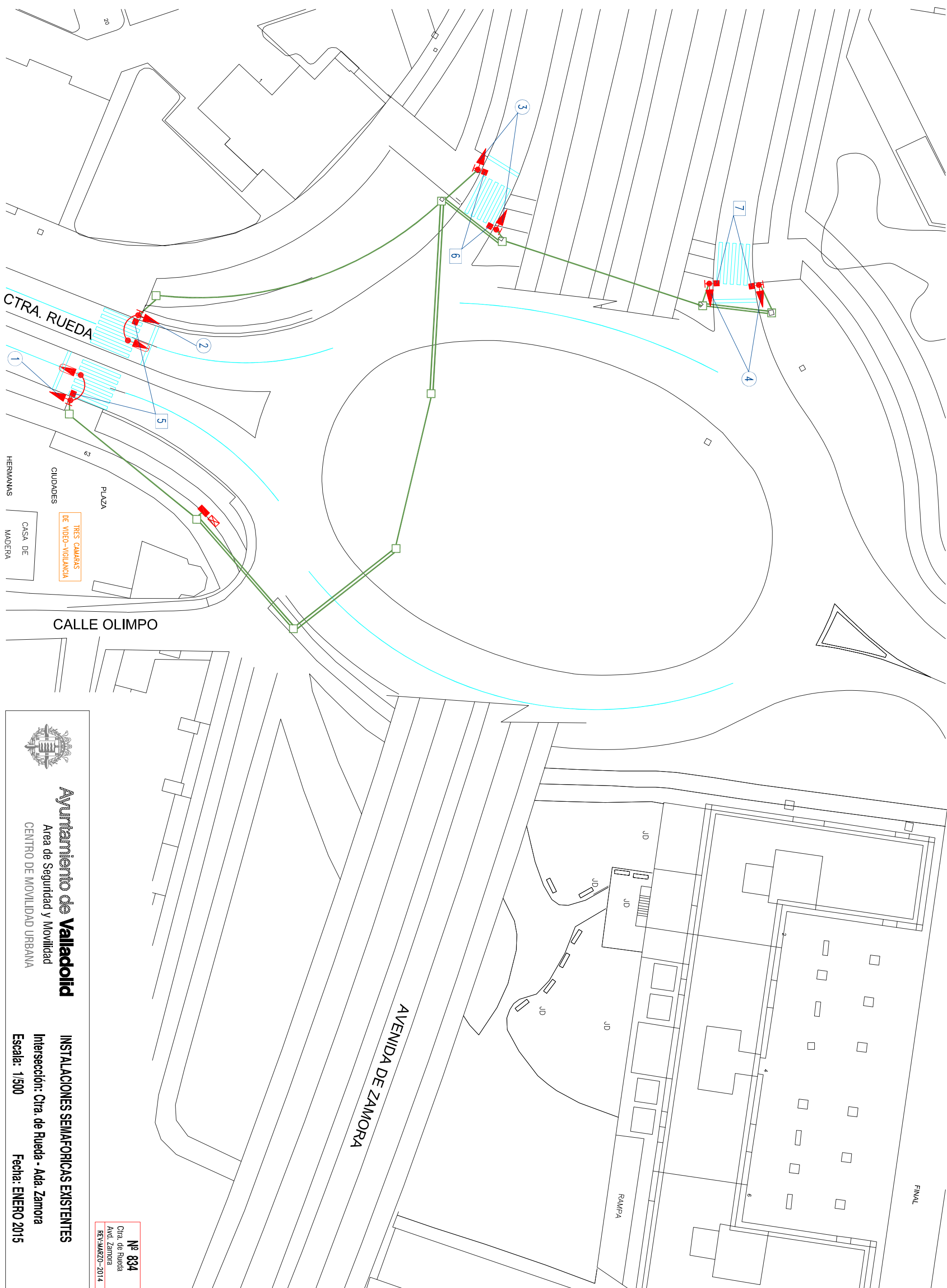
INSTALACIONES SEMAFORICAS EXISTENTES

Intersección: Cno. Viejo de Simancas - PP El Peral

Escala: 1/1000

Fecha: ENERO 2015

Nº 833
Cno Viejo de Simancas
PP El Peral
REV:SEPTIEMBRE-2012



Ayuntamiento de Valladolid

Area de Seguridad y Movilidad
CENTRO DE MOVILIDAD URBANA

INSTALACIONES SEMAFORICAS EXISTENTES

Intersección: Ctra. de Rueda - Ada. Zamora

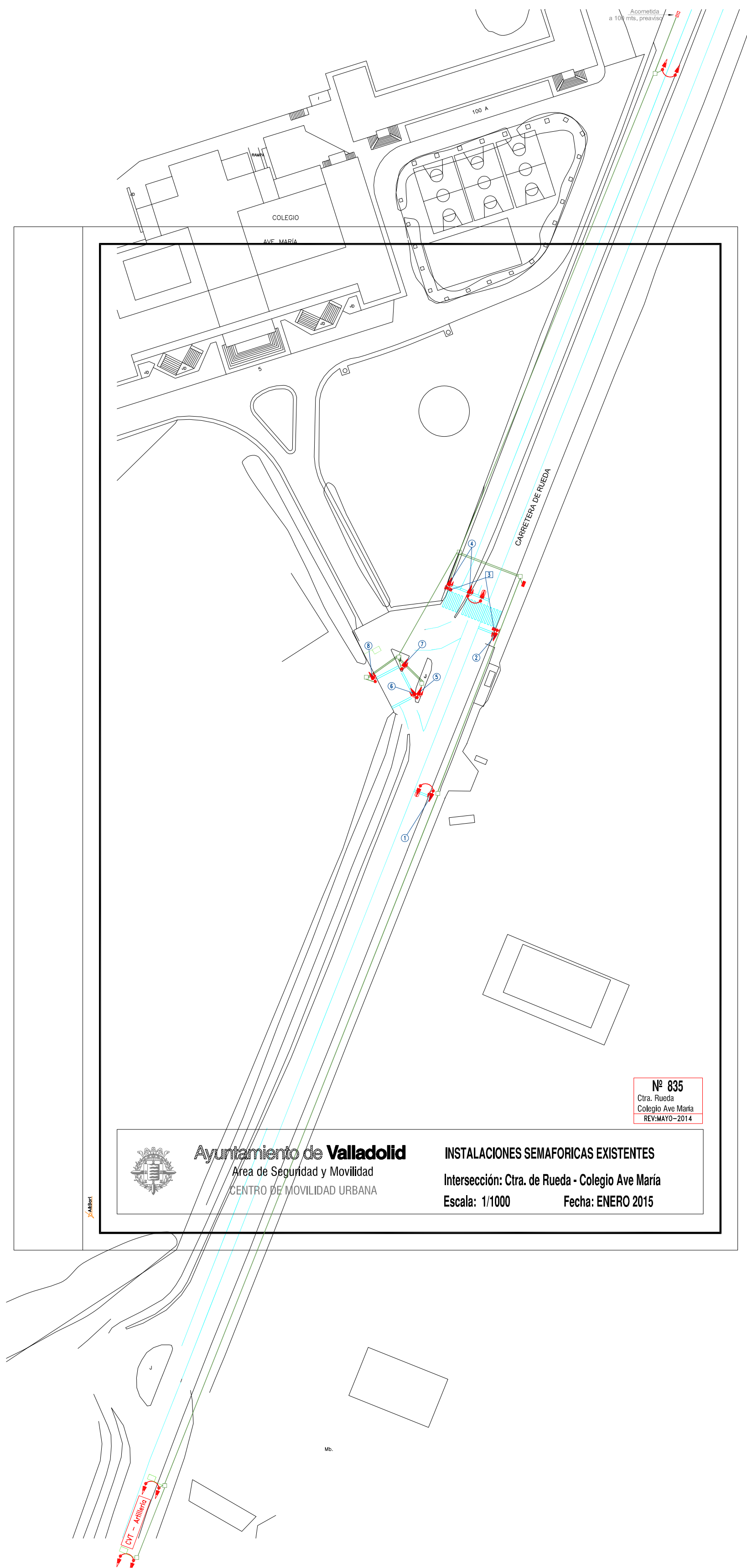
Escala: 1/500

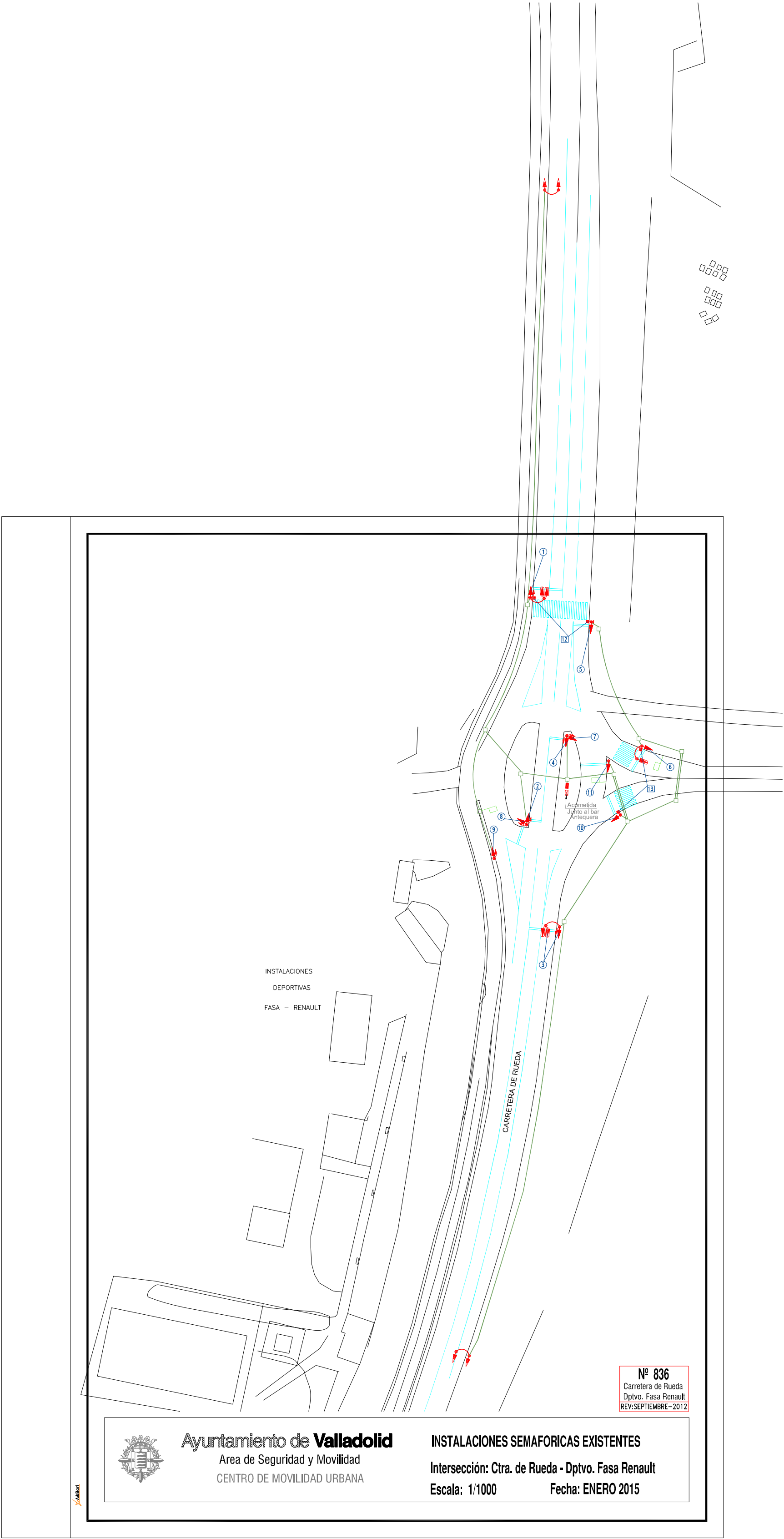
Fecha: ENERO 2015

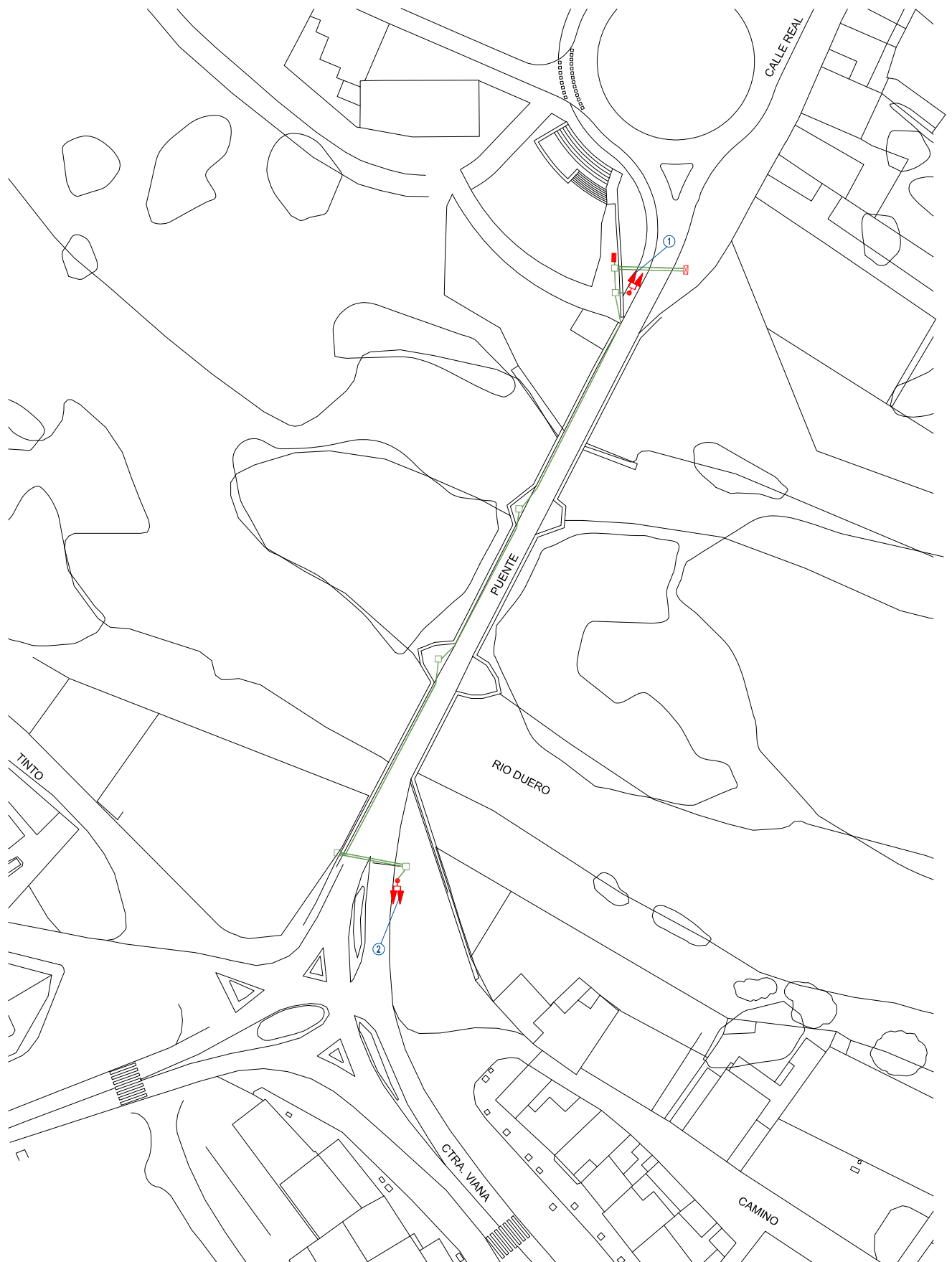
N^o 834

Ctra. de Rueda
Avd. Zamora

REV:MARZO-2014







Nº 837
Puente Duero
REV:SEPTIEMBRE-2012



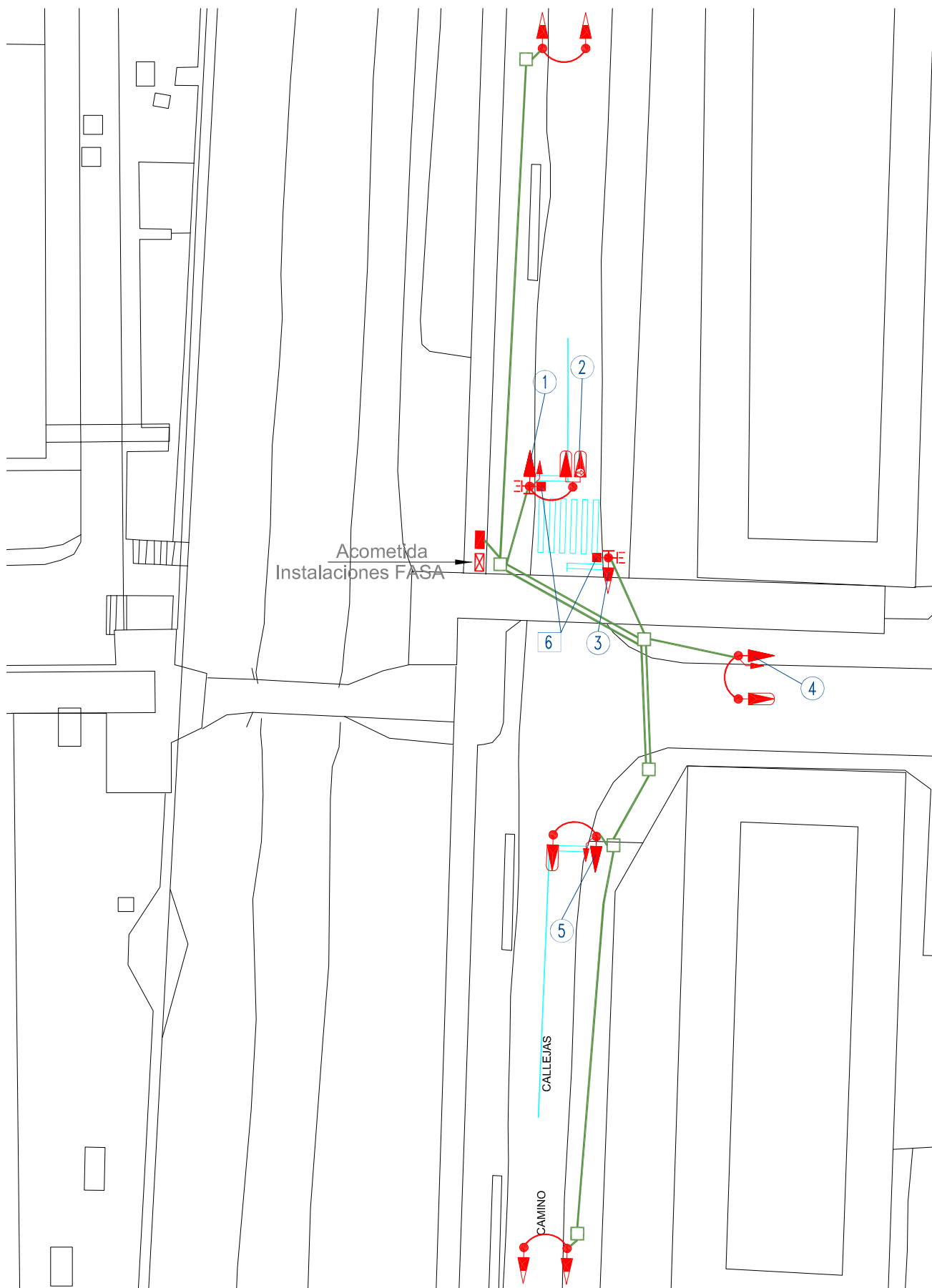
Ayuntamiento de Valladolid
Area de Seguridad y Movilidad
CENTRO DE MOVILIDAD URBANA

INSTALACIONES SEMAFORICAS EXISTENTES

Intersección: Puente Duero

Escala: 1/1000

Fecha: ENERO 2015



Nº 838
Pasarela Renault
REV:SEPTIEMBRE-2012



Ayuntamiento de Valladolid

Area de Seguridad y Movilidad
CENTRO DE MOVILIDAD URBANA

INSTALACIONES SEMAFORICAS EXISTENTES

Intersección: Pasarela Renault

Escala: 1/500

Fecha: ENERO 2015