

Nº 901
C/ Cigüena
Paseo de San Isidro
REV:MAYO-2014



Ayuntamiento de Valladolid

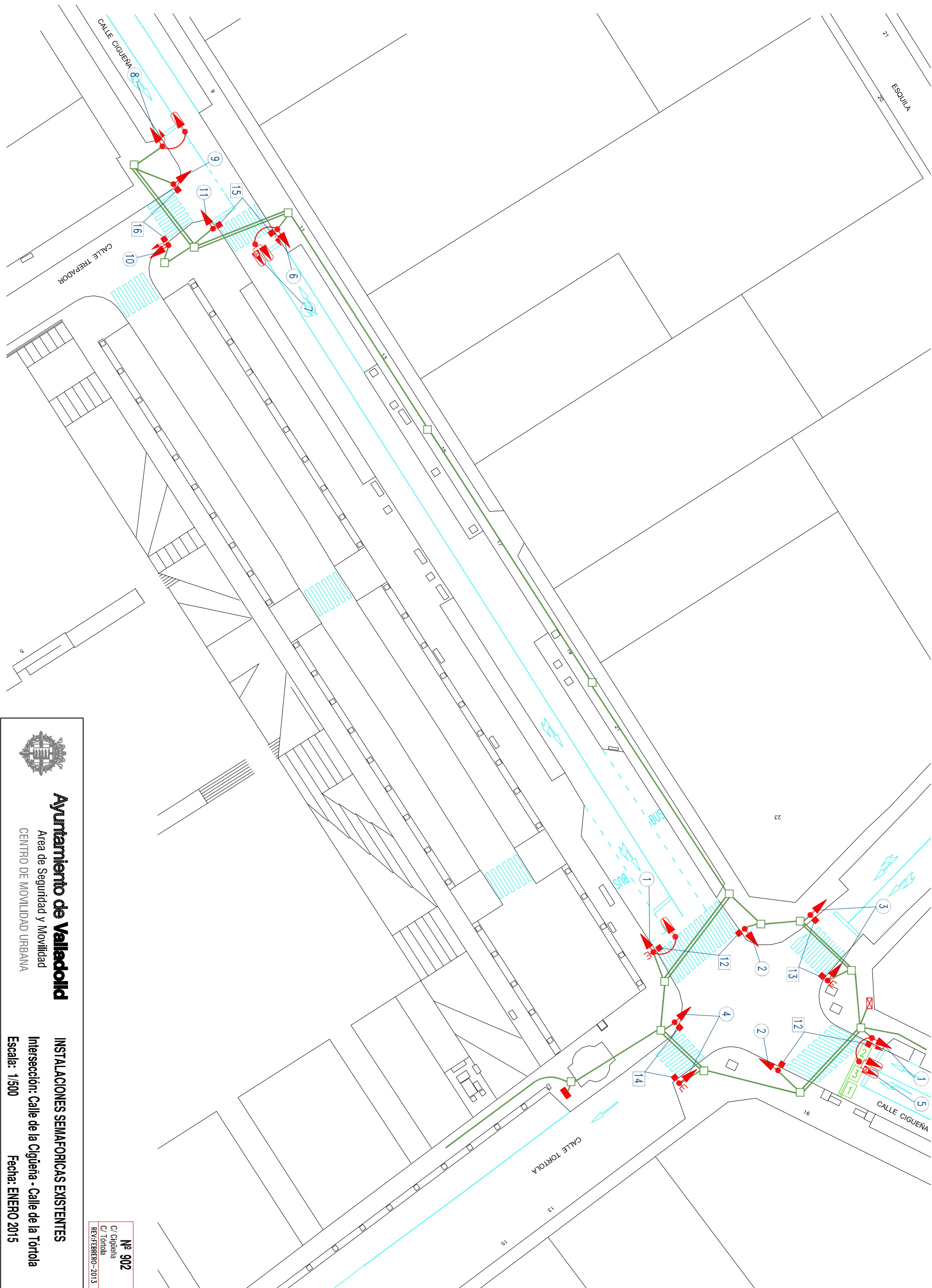
Area de Seguridad y Movilidad
CENTRO DE MOVILIDAD URBANA

INSTALACIONES SEMAFORICAS EXISTENTES

Intersección: Calle de la Cigüena - Paseo de San Isidro

Escala: 1/1000

Fecha: ENERO 2015



Ayuntamiento de Valladolid

Area de Seguridad y Movilidad
CENTRO DE MOVILIDAD URBANA

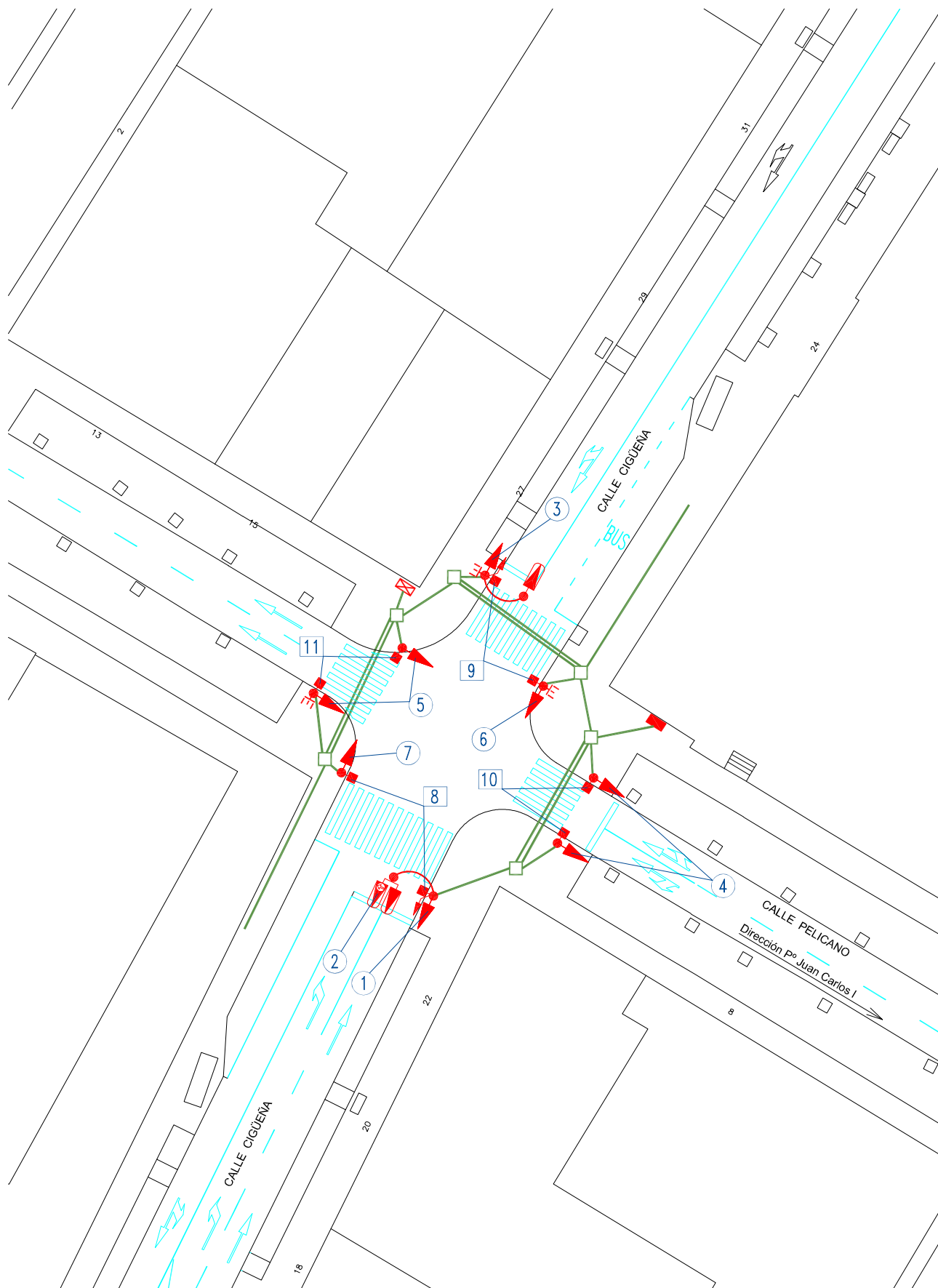
INSTALACIONES SEMAFORICAS EXISTENTES

Intersección: Calle de la Cigüeña - Calle de la Tórtola

Escala: 1/500

Fecha: ENERO 2015

Nº 902
C/ Cigüeña
C/ Tórtola
REV: FEBRERO-2013



Nº 903
 C/ Cigüena
 C/ Pelicano
 REV:FEBRERO-2013



Ayuntamiento de Valladolid

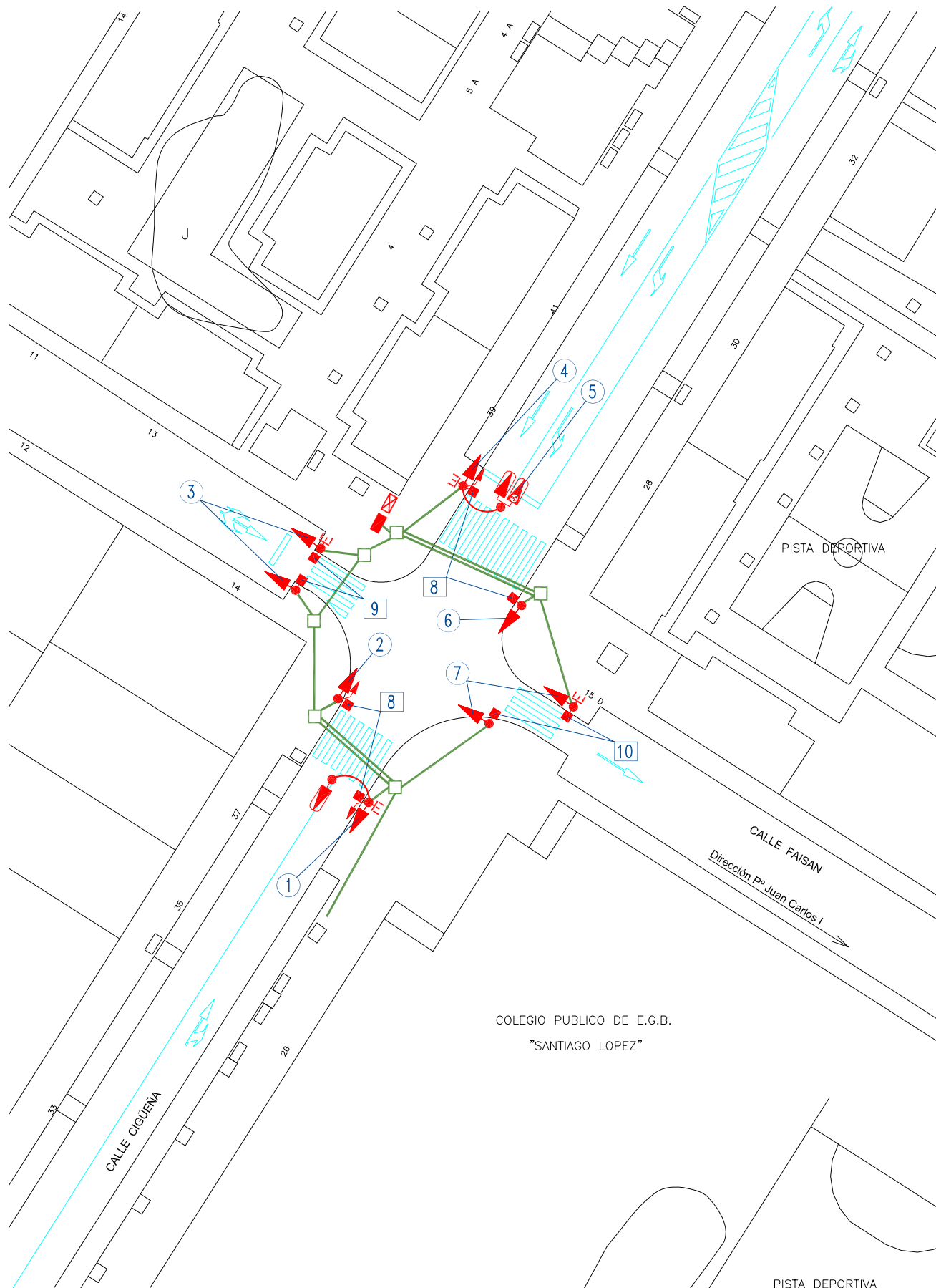
Area de Seguridad y Movilidad
 CENTRO DE MOVILIDAD URBANA

INSTALACIONES SEMAFORICAS EXISTENTES

Intersección: Calle de la Cigüena - Calle Pelicano

Escala: 1/500

Fecha: ENERO 2015



COLEGIO PUBLICO DE E.G.B.
"SANTIAGO LOPEZ"

PISTA DEPORTIVA

Nº 904
C/ Cigüeña
C/ Faisan
REV: FEBRERO-2013



Ayuntamiento de Valladolid

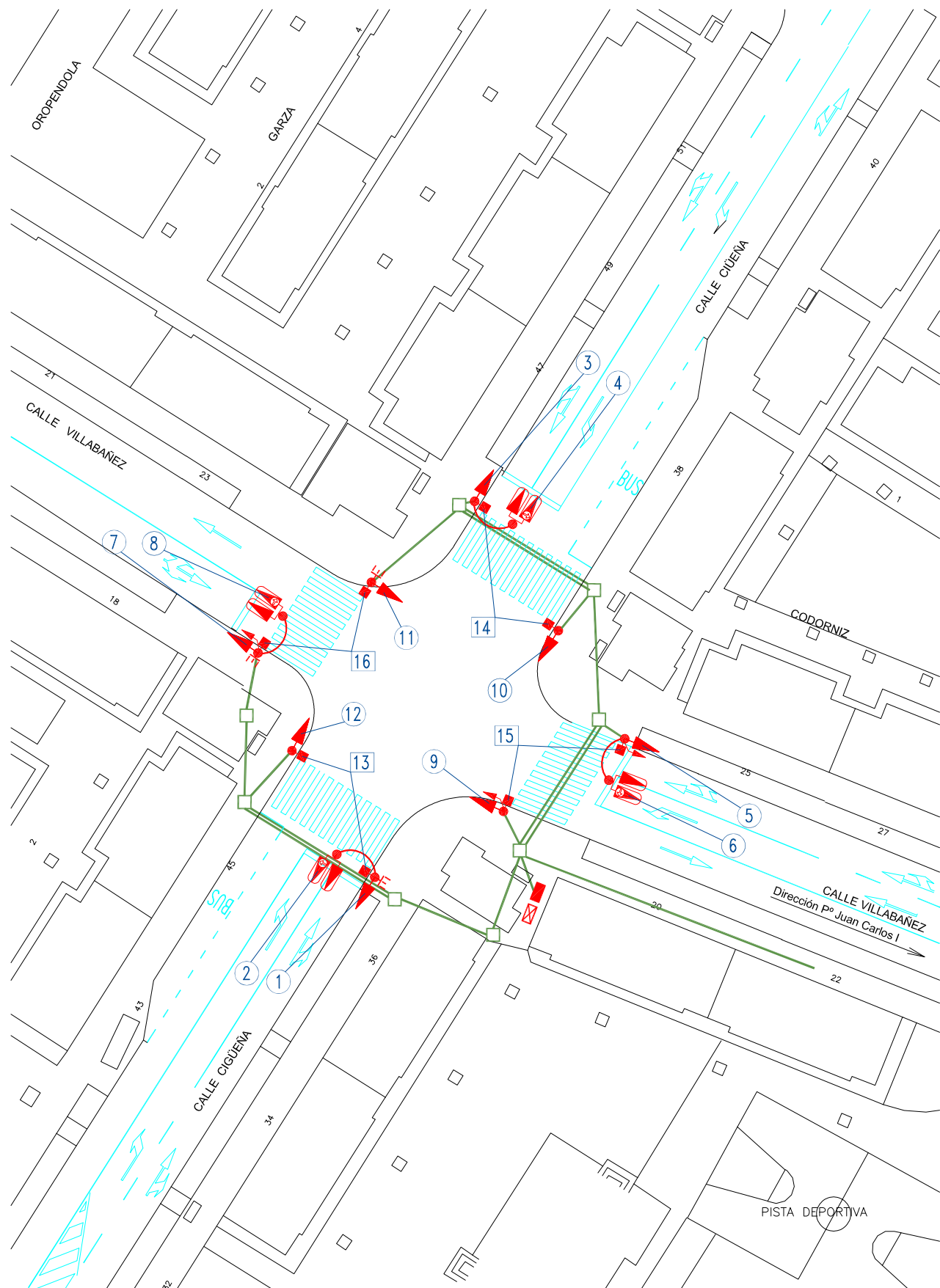
Area de Seguridad y Movilidad
CENTRO DE MOVILIDAD URBANA

INSTALACIONES SEMAFORICAS EXISTENTES

Intersección: Calle de la Cigüeña - Calle del Faisan

Escala: 1/500

Fecha: ENERO 2015



Nº 905
 C/ Cigüena
 C/ Villabañez
 REV: FEBRERO-2013



Ayuntamiento de Valladolid

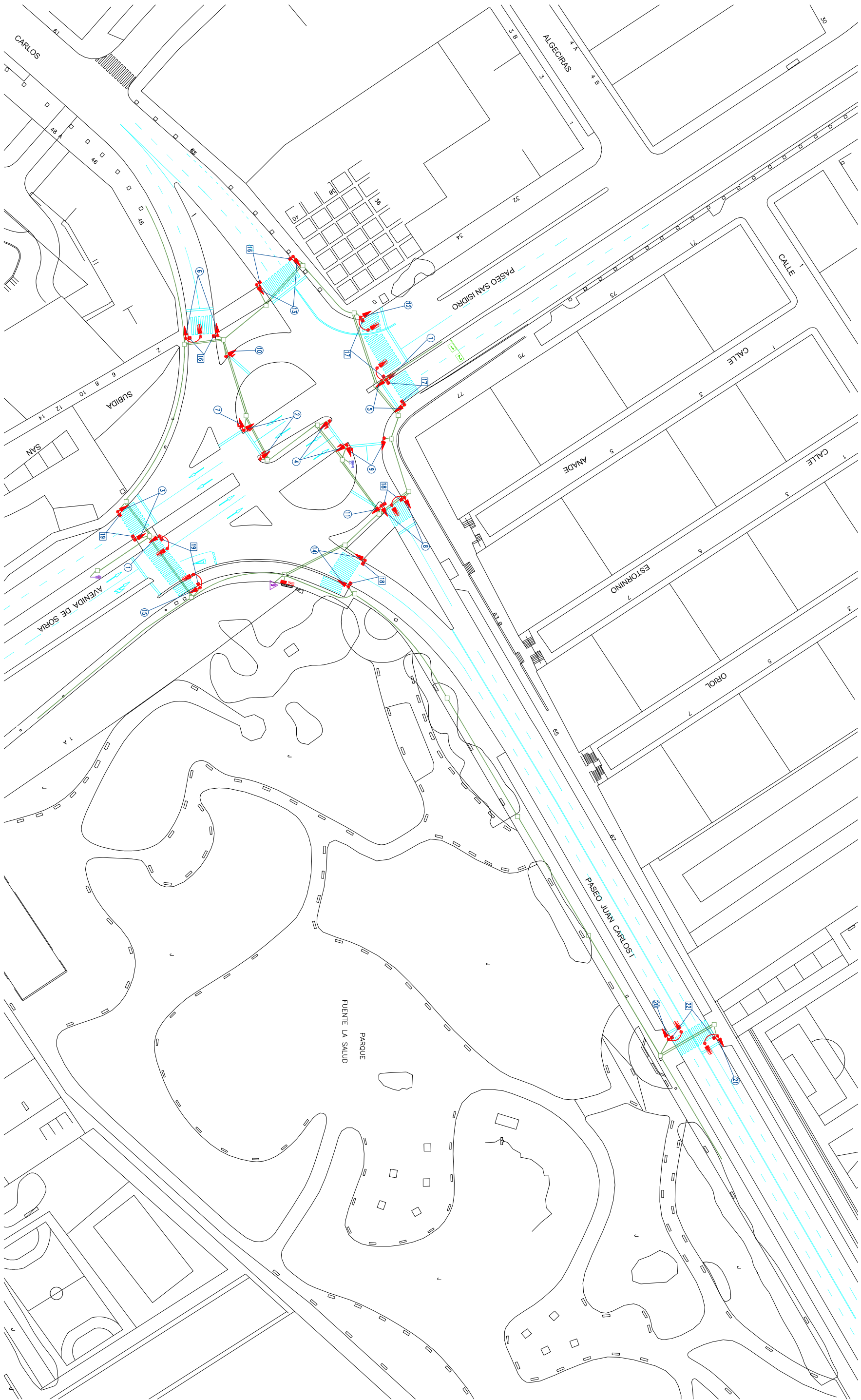
Area de Seguridad y Movilidad
 CENTRO DE MOVILIDAD URBANA

INSTALACIONES SEMAFORICAS EXISTENTES

Intersección: Calle de la Cigüena - Calle Villabañez

Escala: 1/500

Fecha: ENERO 2015



Ayuntamiento de Valladolid

Area de Seguridad y Movilidad
CENTRO DE MOVILIDAD URBANA

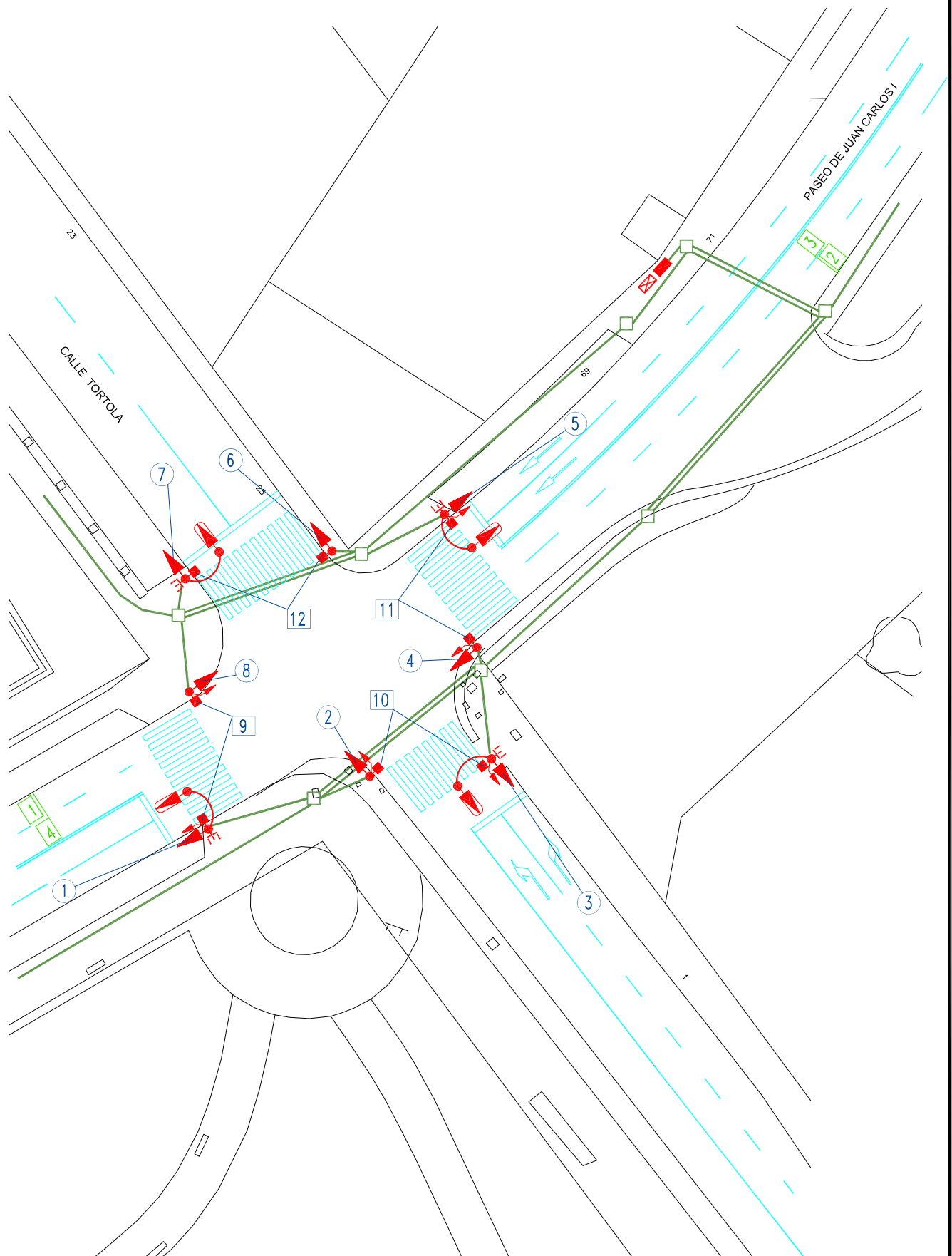
INSTALACIONES SEMAFORICAS EXISTENTES

Intersección: Paseo Juan Carlos I - Calle San Isidro

Escala: 1/1000

Fecha: ENERO 2015

Nº 906
Pº Juan Carlos I
C/ San Isidro
REV: FEBRERO - 2013



Nº 907
 Pº Juan Carlos I
 C/ Tortola
 REV: FEBRERO-2013



Ayuntamiento de Valladolid

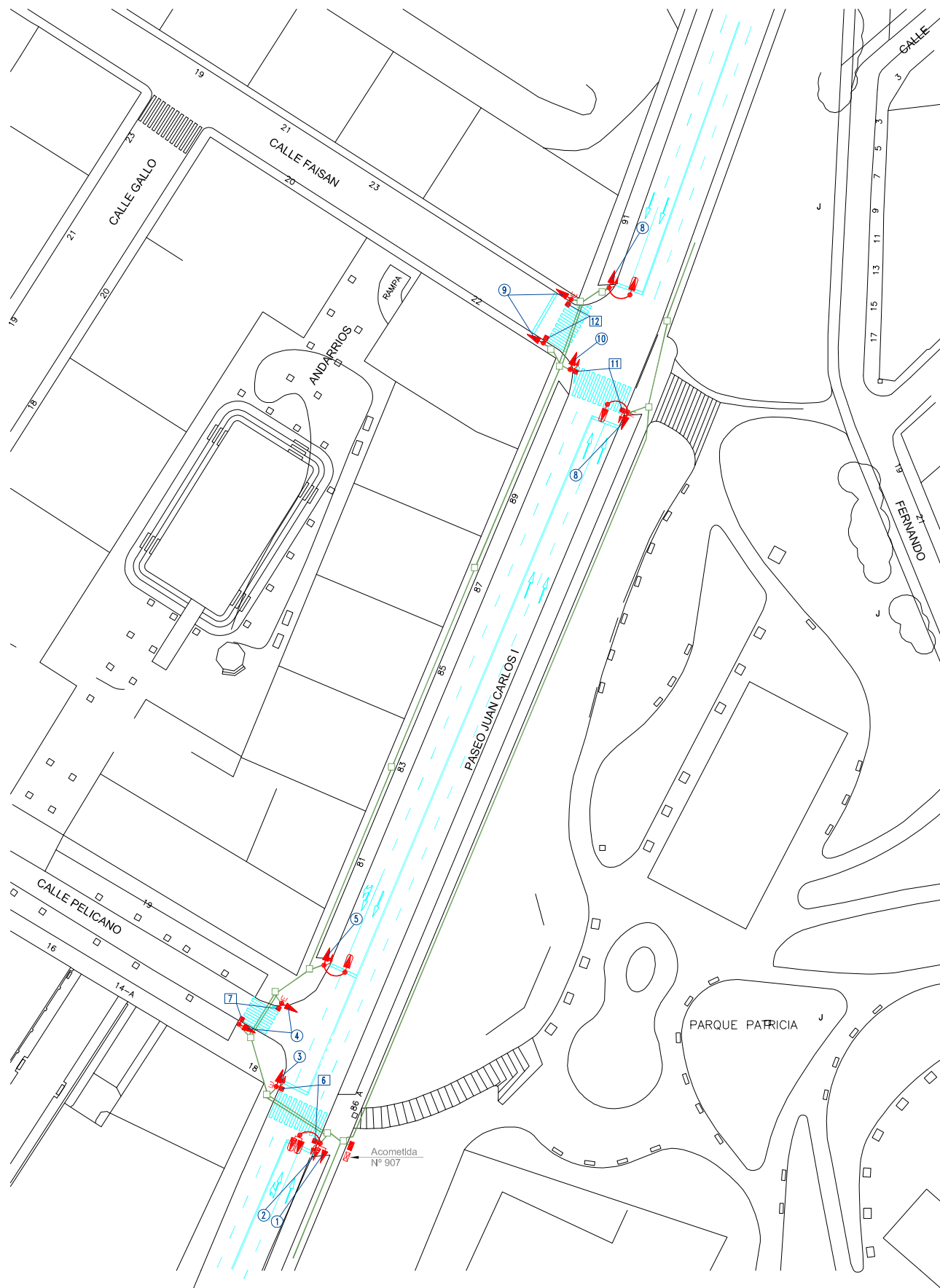
Area de Seguridad y Movilidad
 CENTRO DE MOVILIDAD URBANA

INSTALACIONES SEMAFORICAS EXISTENTES

Intersección: Paseo Juan Carlos I - Calle Tortola

Escala: 1/500

Fecha: ENERO 2015



Nº 908
 Pº Juan Carlos I
 C/ Pelicano
 REV: FEBRERO-2013



Ayuntamiento de Valladolid

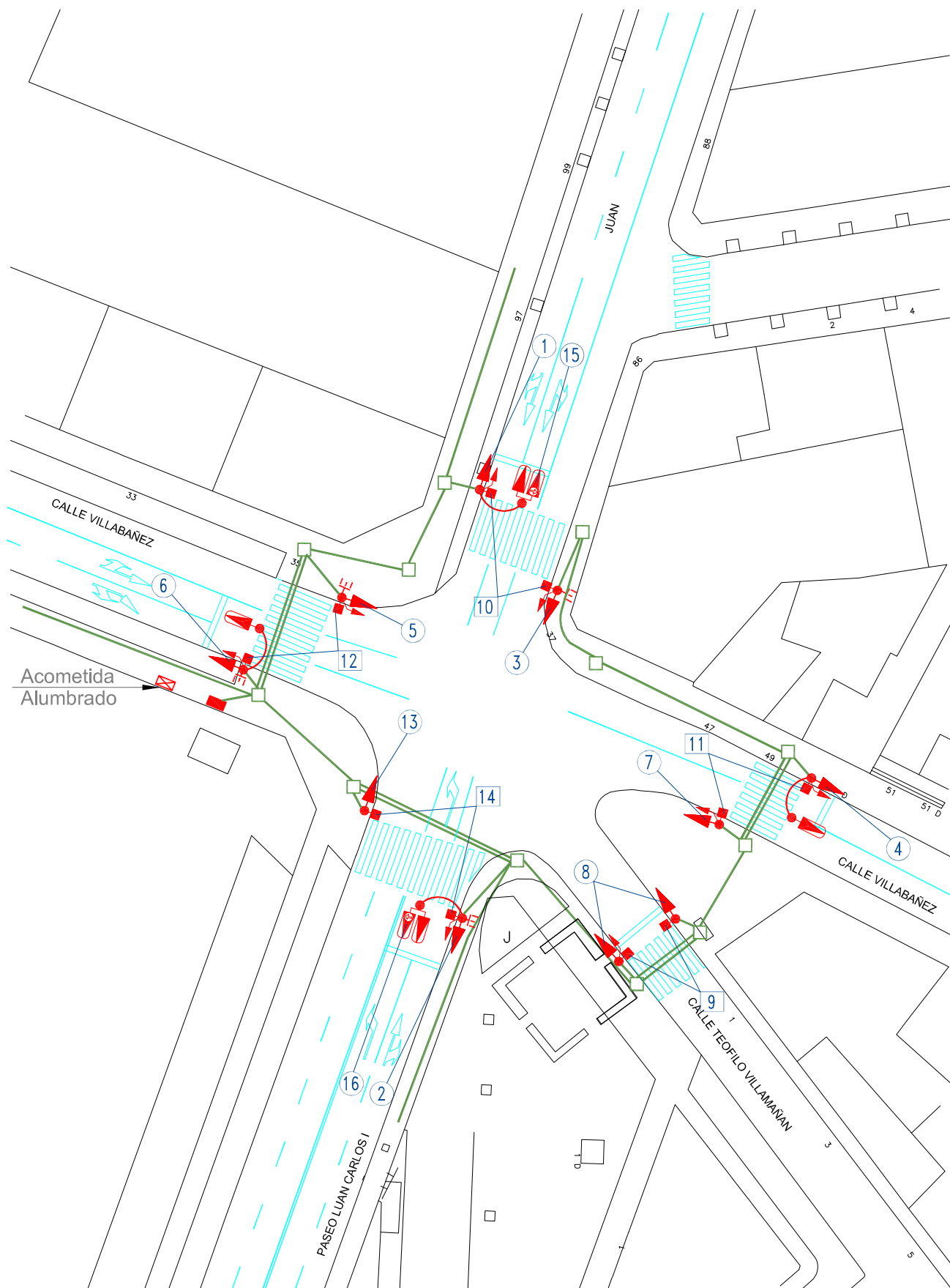
Area de Seguridad y Movilidad
 CENTRO DE MOVILIDAD URBANA

INSTALACIONES SEMAFORICAS EXISTENTES

Intersección: Paseo Juan Carlos I - Calle Pelicano

Escala: 1/1000

Fecha: ENERO 2015



Nº 909
 Pº Juan Carlos I
 C/ Villabañez
 REV: FEBRERO-2013



Ayuntamiento de Valladolid

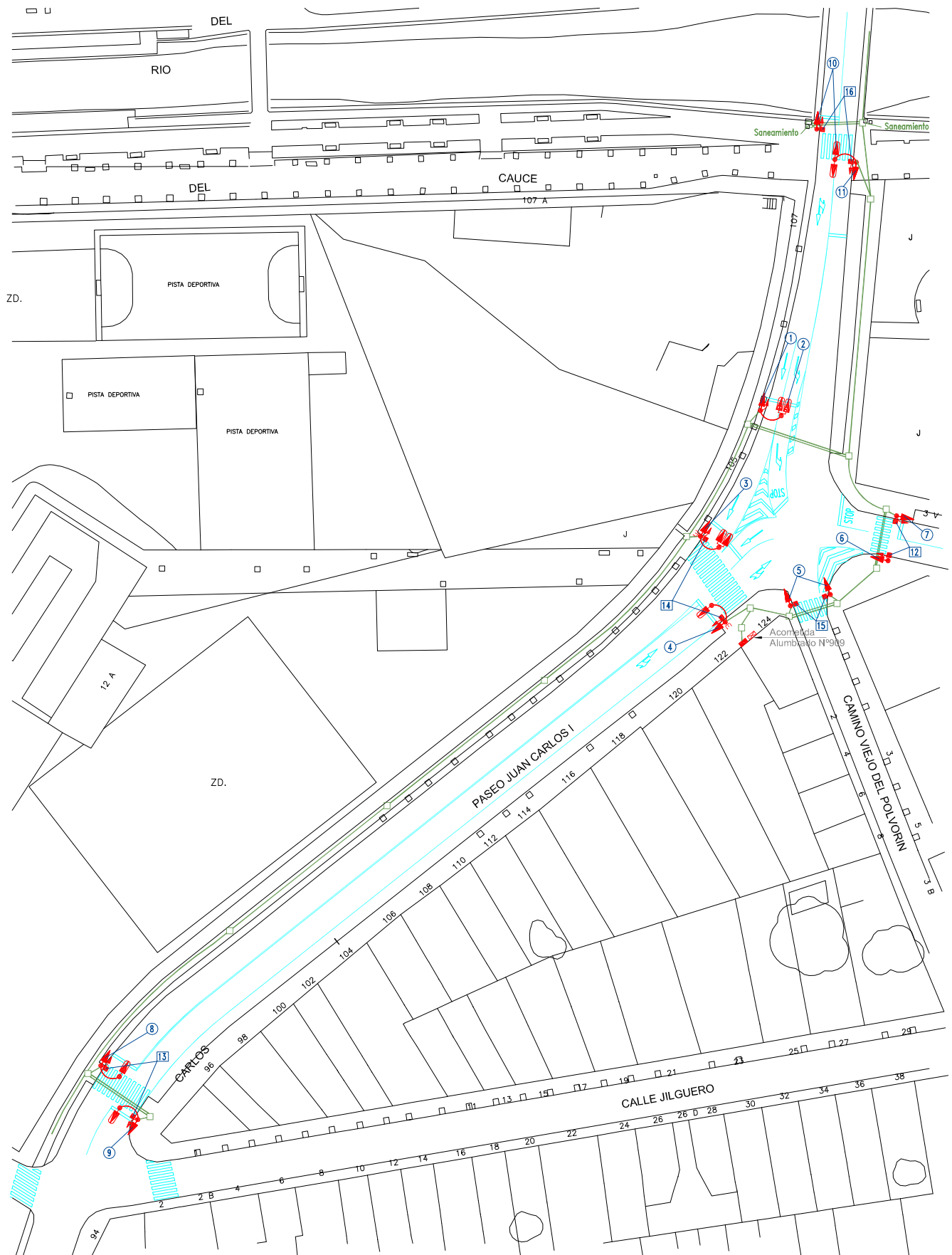
Area de Seguridad y Movilidad
 CENTRO DE MOVILIDAD URBANA

INSTALACIONES SEMAFORICAS EXISTENTES

Intersección: Paseo Juan Carlos I - Calle Villabañez

Escala: 1/500

Fecha: ENERO 2015



Nº 910
 Pº Juan Carlos I
 Cno. Viejo del Polvorín
 REV: FEBRERO - 2013



Ayuntamiento de Valladolid

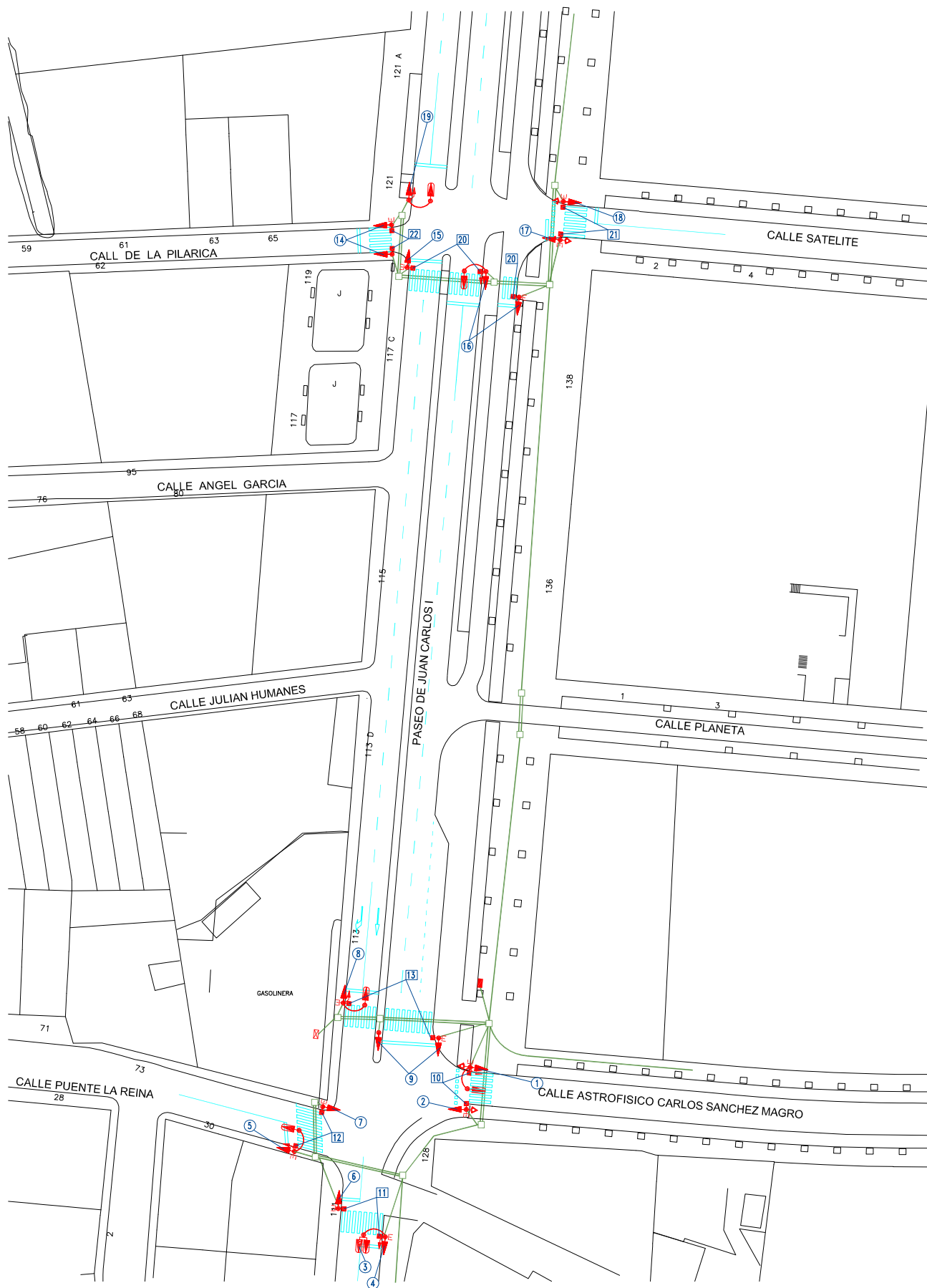
Area de Seguridad y Movilidad
 CENTRO DE MOVILIDAD URBANA

INSTALACIONES SEMAFORICAS EXISTENTES

Intersección: Paseo Juan Carlos I - Cno. Viejo del Polvorín

Escala: 1/1000

Fecha: ENERO 2015



Nº 911
 Pº Juan Carlos I
 C/ Puentes la Reina
 REV: FEBRERO-2013



Ayuntamiento de Valladolid

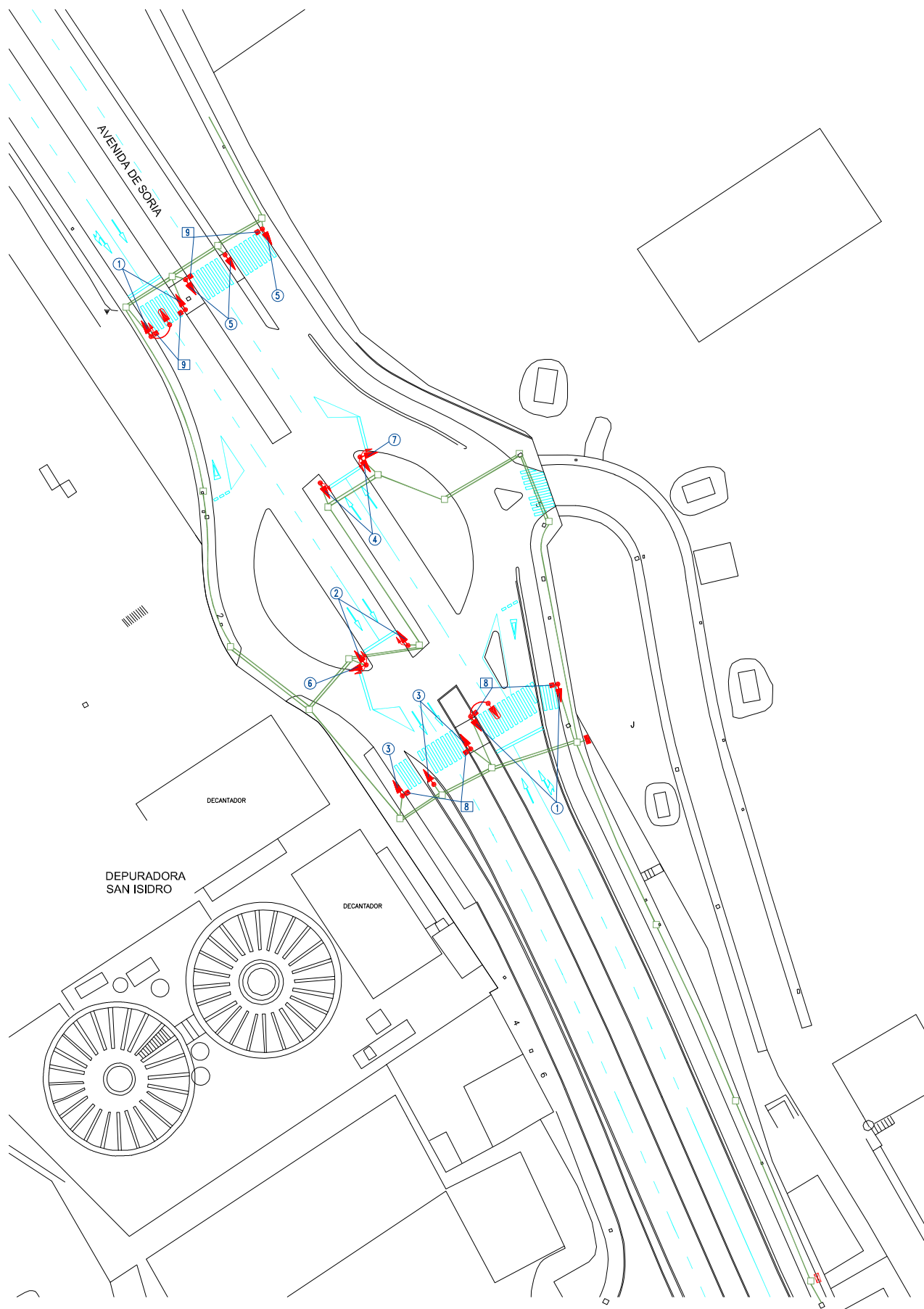
Area de Seguridad y Movilidad
 CENTRO DE MOVILIDAD URBANA

INSTALACIONES SEMAFORICAS EXISTENTES

Intersección: Paseo Juan Carlos I - Calle Puentes la Reina

Escala: 1/1000

Fecha: ENERO 2015



Nº 912
Avenida de Soria
Depuradora S. Isidro
REV: FEBRERO-2013



Ayuntamiento de Valladolid

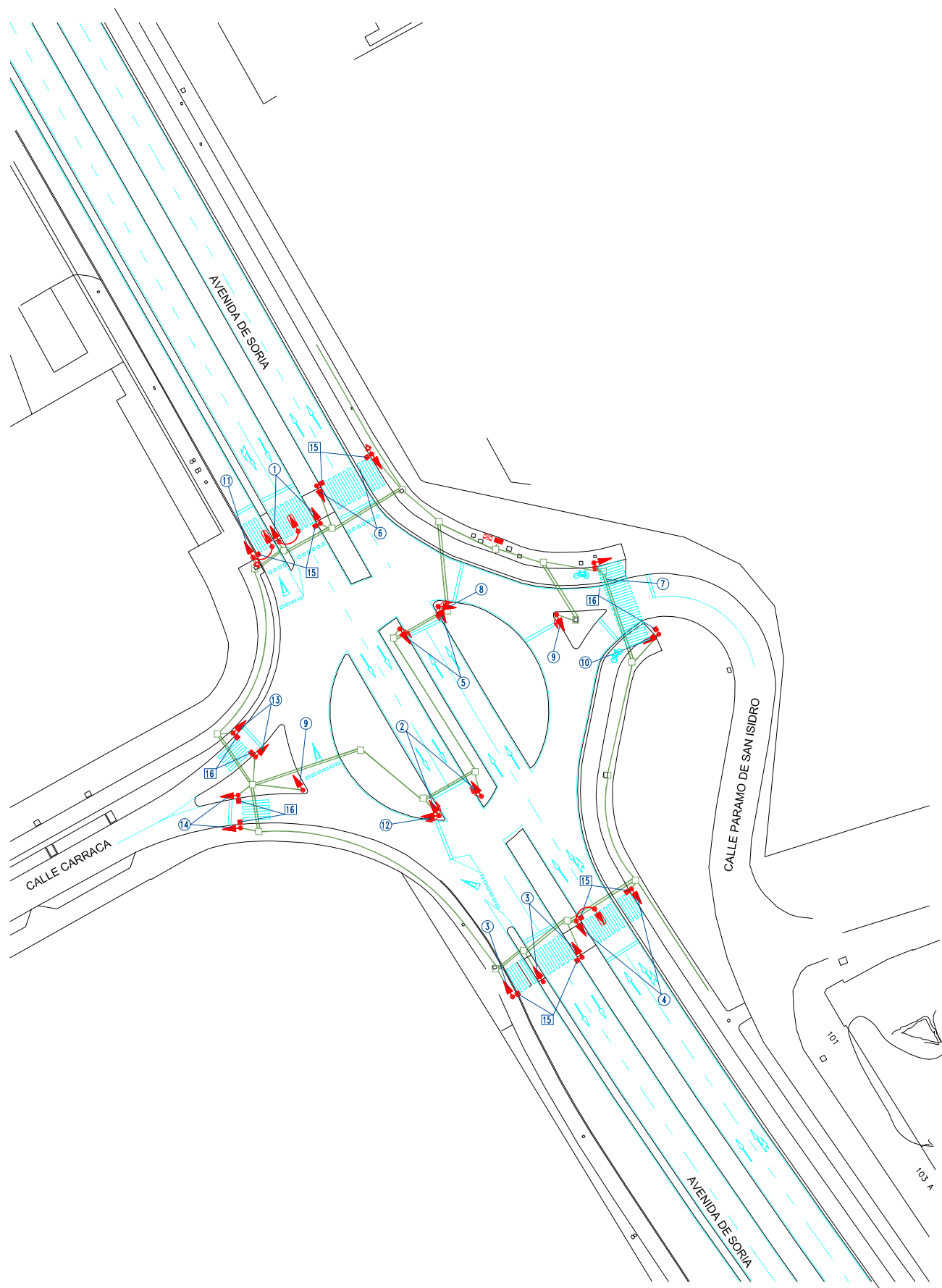
Area de Seguridad y Movilidad
CENTRO DE MOVILIDAD URBANA

INSTALACIONES SEMAFORICAS EXISTENTES

Intersección: Avenida de Soria - Depuradora San Isidro

Escala: 1/1000

Fecha: ENERO 2015



Nº 913
 Avenida de Soria
 C/ Paramo de S. Isidro
 REV: FEBRERO-2013



Ayuntamiento de Valladolid

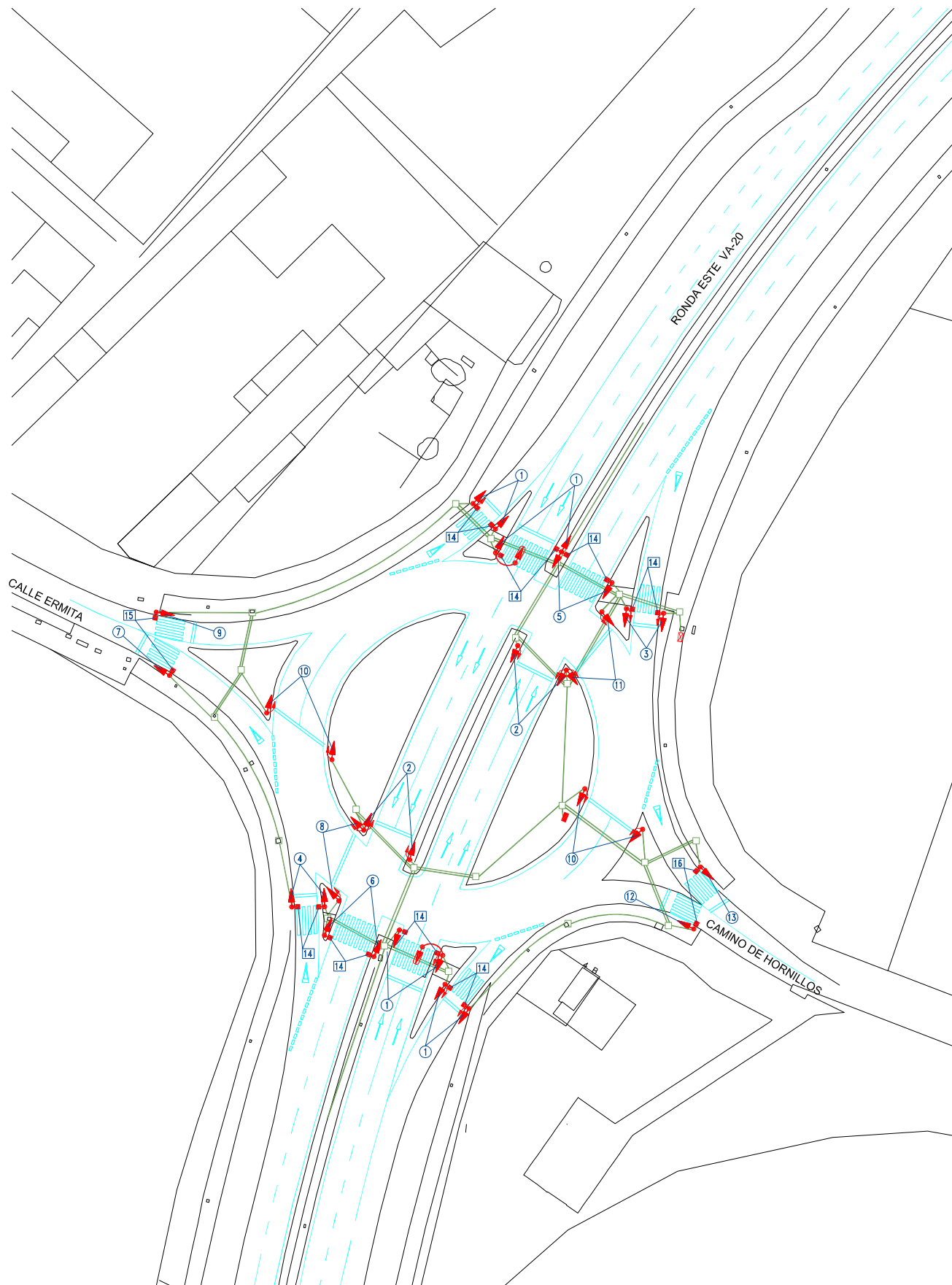
Area de Seguridad y Movilidad
 CENTRO DE MOVILIDAD URBANA

INSTALACIONES SEMAFORICAS EXISTENTES

Intersección: Avenida de Soria - C/ Paramo de San Isidro

Escala: 1/1000

Fecha: ENERO 2015



Nº 914
 Ronda Este
 Camino de Hornillos
 REV: FEBRERO-2013



Ayuntamiento de Valladolid

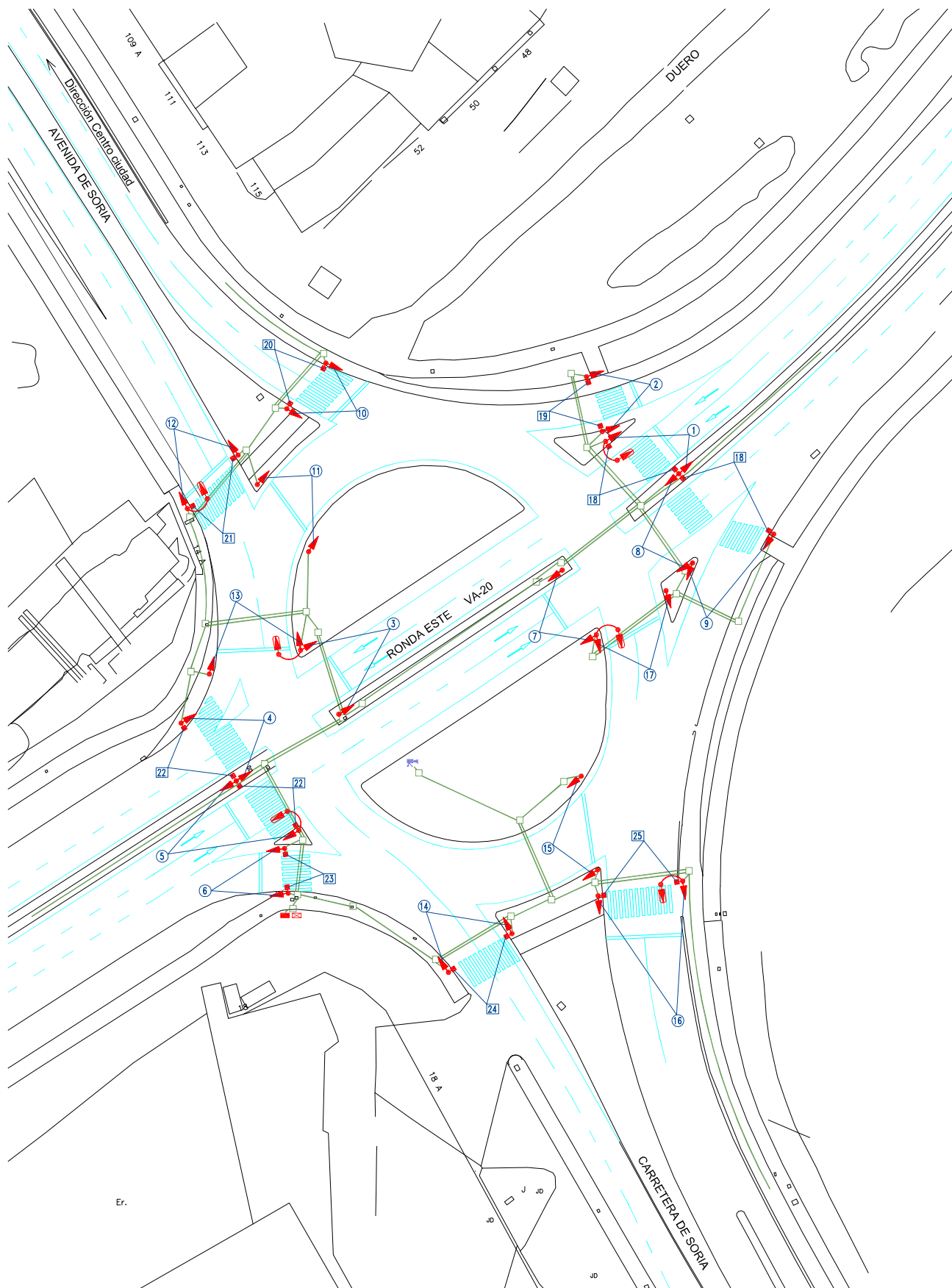
Area de Seguridad y Movilidad
 CENTRO DE MOVILIDAD URBANA

INSTALACIONES SEMAFORICAS EXISTENTES

Intersección: Ronda Este - Camino de Hornillos

Escala: 1/1000

Fecha: ENERO 2015



Nº 915
 Ronda Este
 Avenida de Soria
 REV: FEBRERO-2013



Ayuntamiento de Valladolid

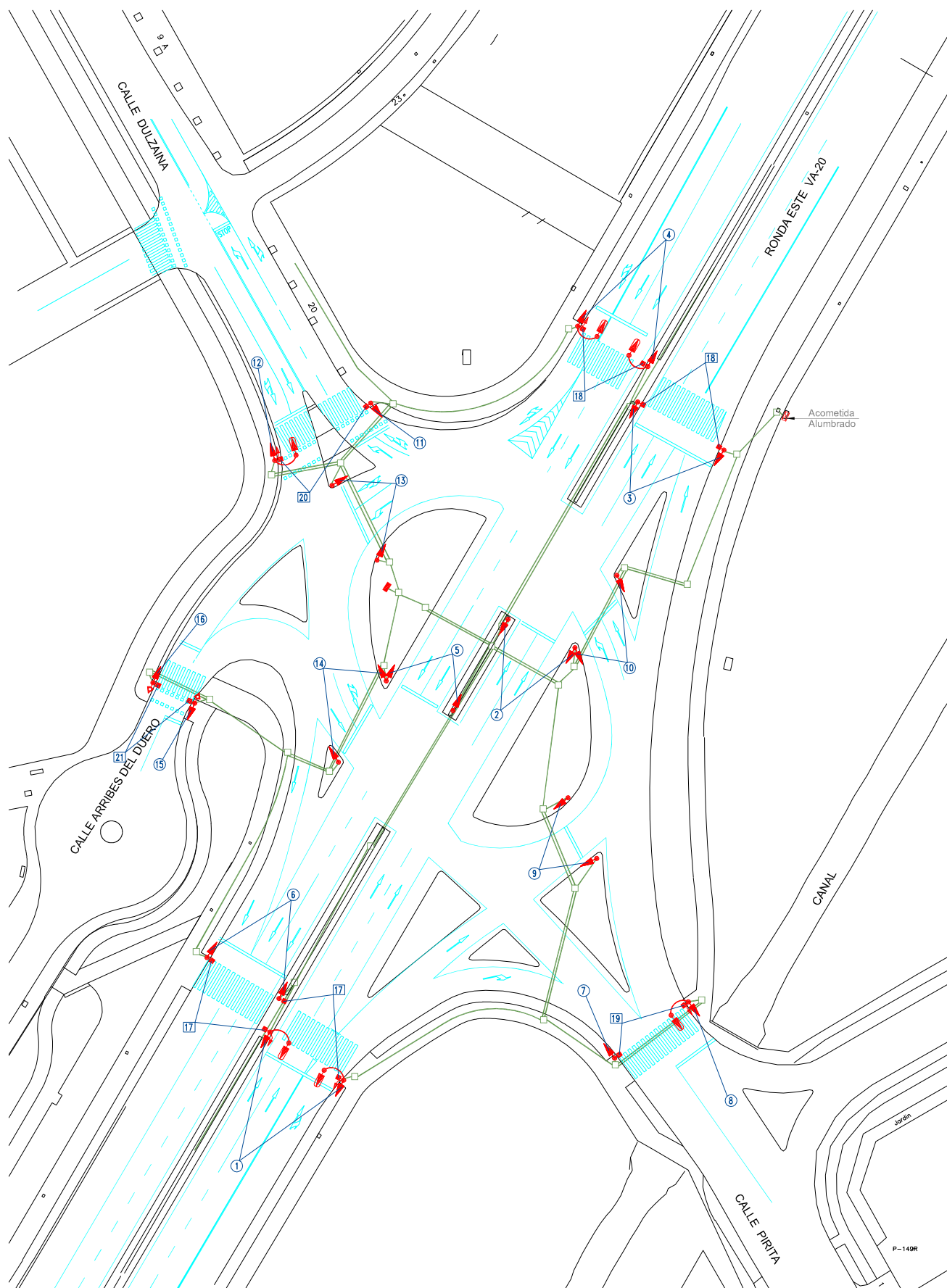
Area de Seguridad y Movilidad
 CENTRO DE MOVILIDAD URBANA

INSTALACIONES SEMAFORICAS EXISTENTES

Intersección: Ronda Este - Avenida de Soria

Escala: 1/1000

Fecha: ENERO 2015



Nº 916
 Ronda Este
 C/ Pirita
 REV: FEBRERO-2013



Ayuntamiento de Valladolid

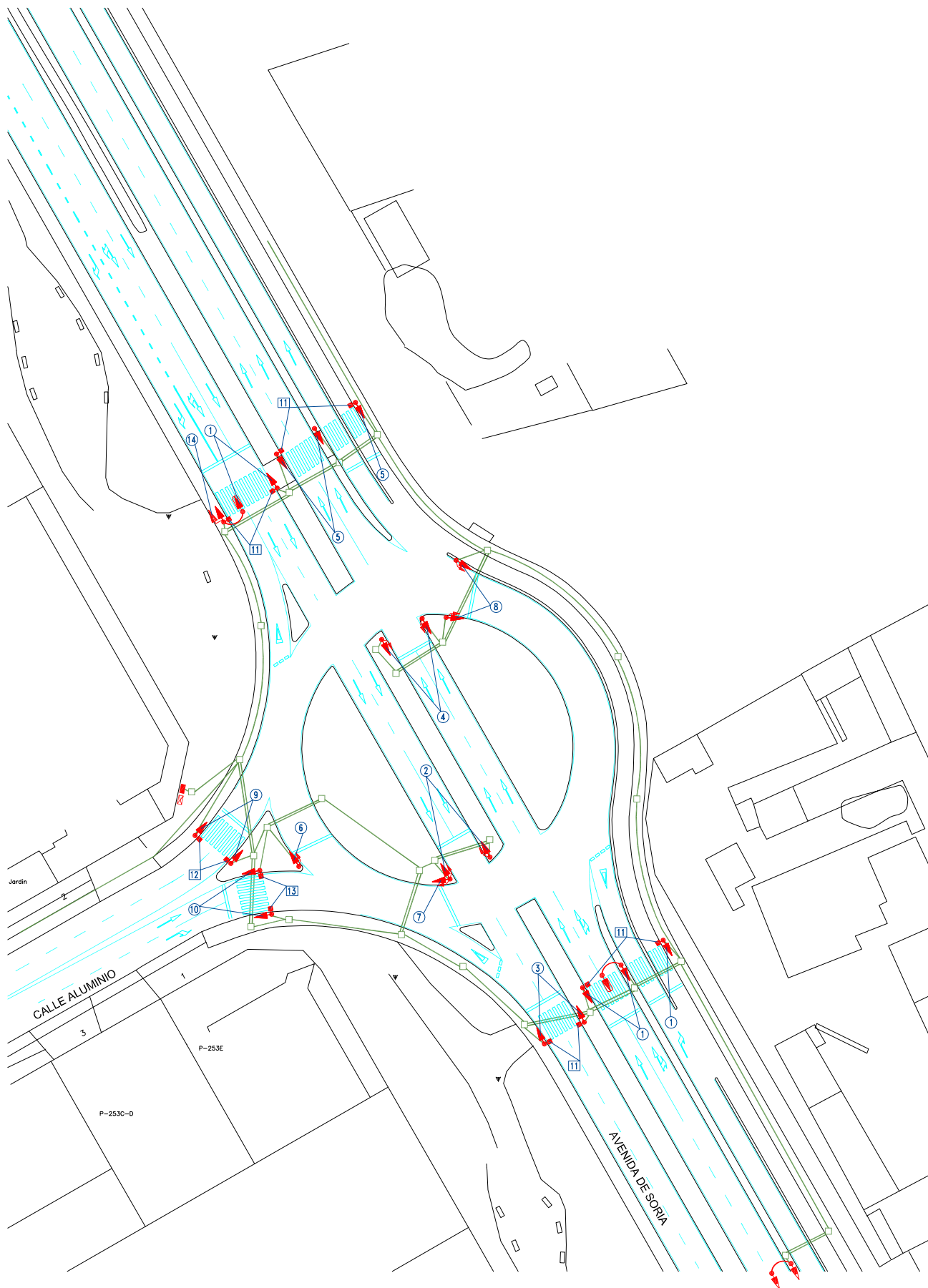
Area de Seguridad y Movilidad
 CENTRO DE MOVILIDAD URBANA

INSTALACIONES SEMAFORICAS EXISTENTES

Intersección: Ronda Este - Calle Pirita

Escala: 1/1000

Fecha: ENERO 2015



Nº 917
 C/ Aluminio
 Avenida de Soria
 REV: FEBRERO-2013



Ayuntamiento de Valladolid

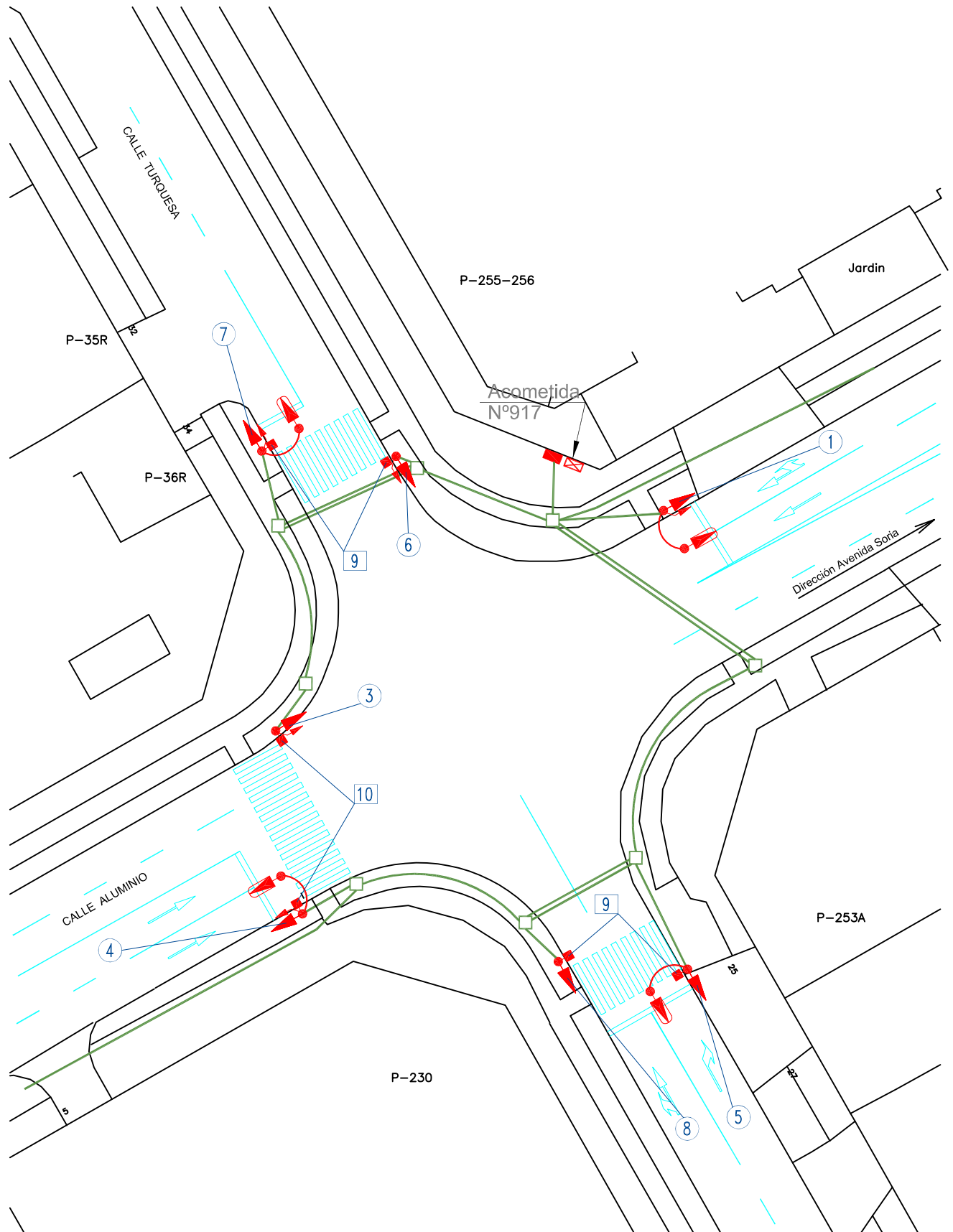
Area de Seguridad y Movilidad
 CENTRO DE MOVILIDAD URBANA

INSTALACIONES SEMAFORICAS EXISTENTES

Intersección: Calle Aluminio - Avenida de Soria

Escala: 1/1000

Fecha: ENERO 2015



Nº 918
 C/ Aluminio
 C/ Turquesa
 REV: FEBRERO-2013



Ayuntamiento de Valladolid

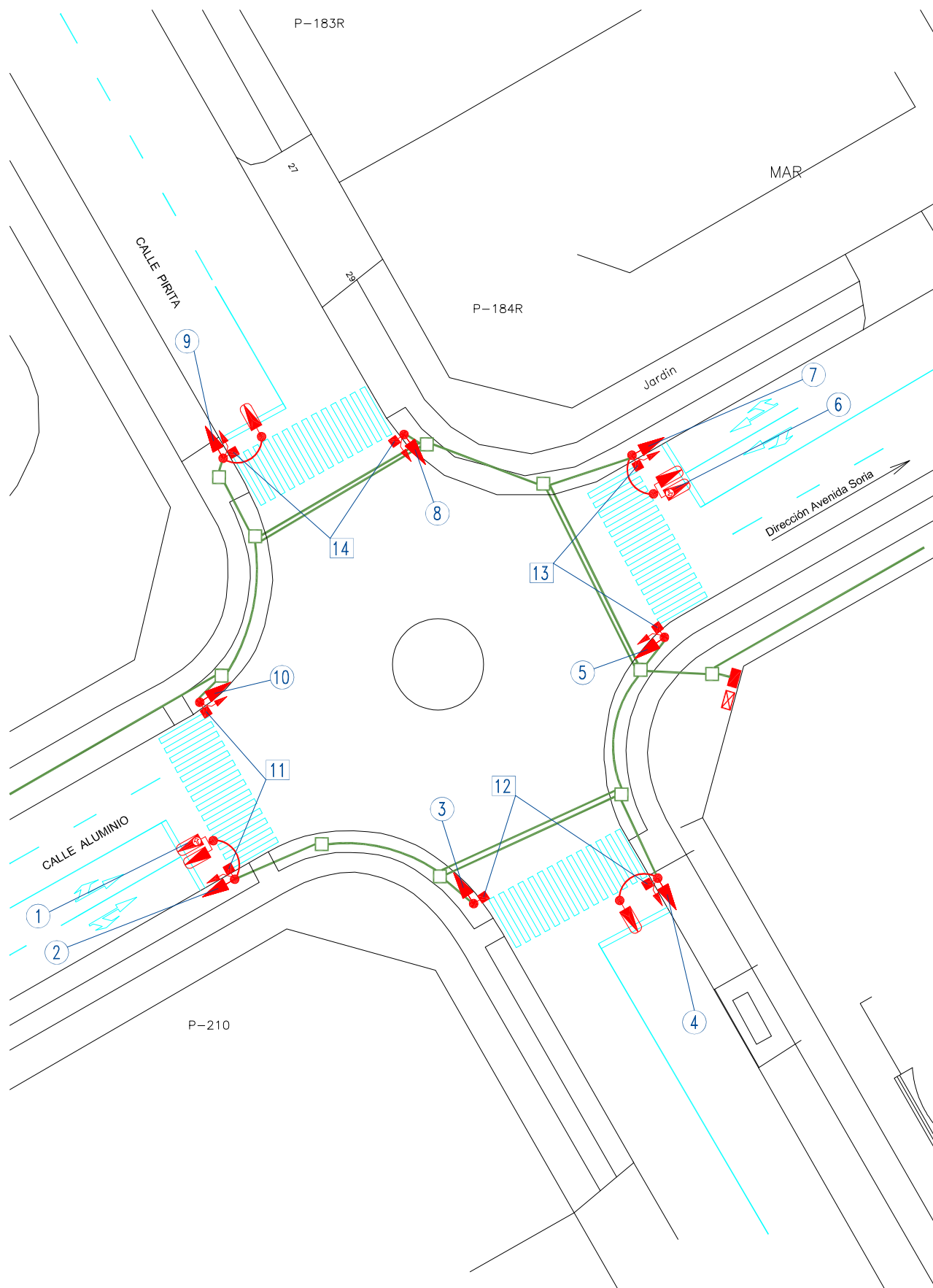
Area de Seguridad y Movilidad
 CENTRO DE MOVILIDAD URBANA

INSTALACIONES SEMAFORICAS EXISTENTES

Intersección: Calle Aluminio - Calle Turquesa

Escala: 1/500

Fecha: ENERO 2015



Nº 919
 C/ Aluminio
 C/ Pirita
 REV: FEBRERO-2013



Ayuntamiento de Valladolid

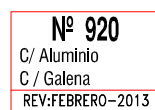
Area de Seguridad y Movilidad
 CENTRO DE MOVILIDAD URBANA

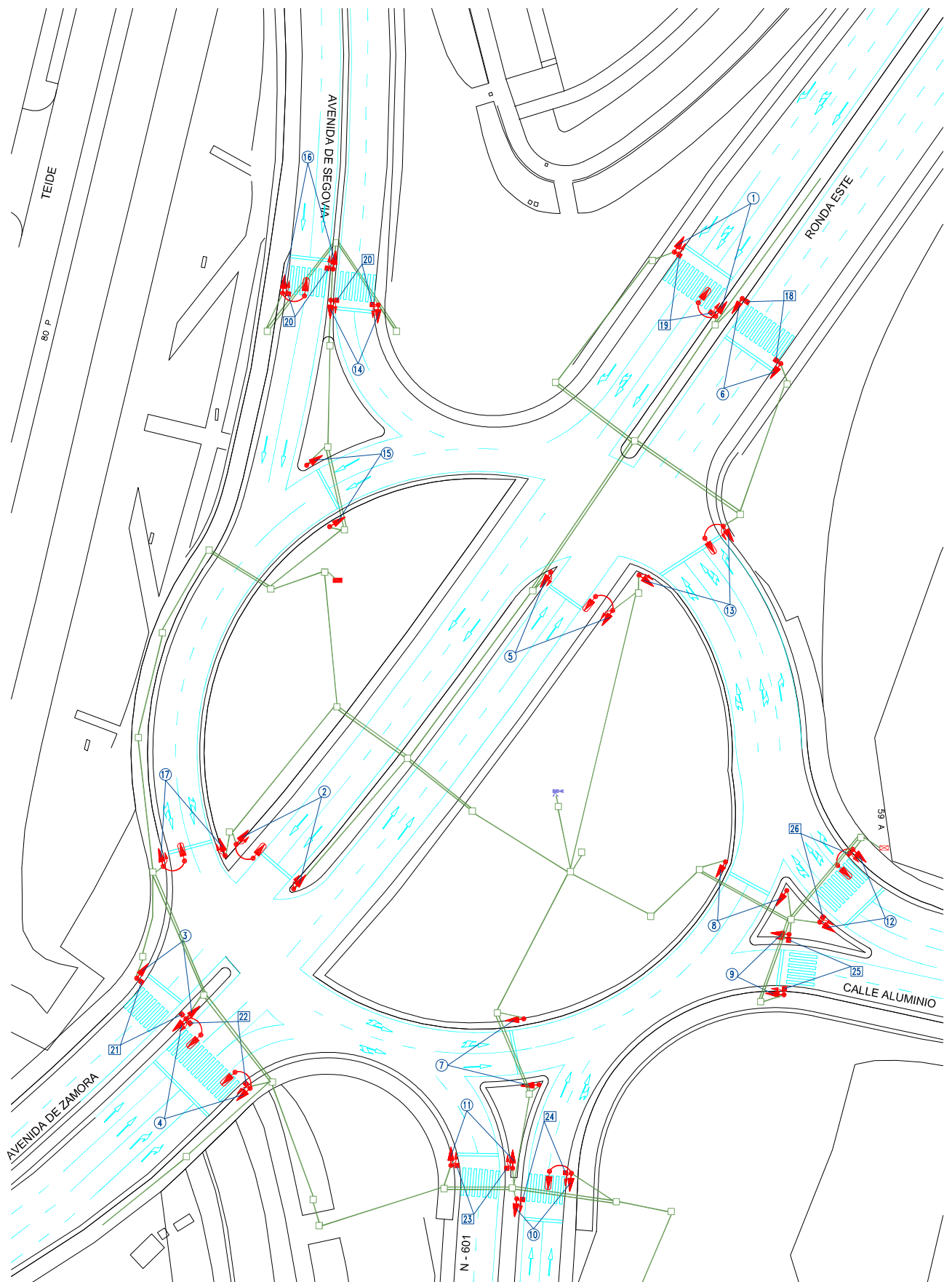
INSTALACIONES SEMAFORICAS EXISTENTES

Intersección: Calle Aluminio - Calle Pirita

Escala: 1/500

Fecha:





Nº 921
 Avenida de Zamora
 Carretera de Segovia
 REV: FEBRERO - 2013



Ayuntamiento de Valladolid

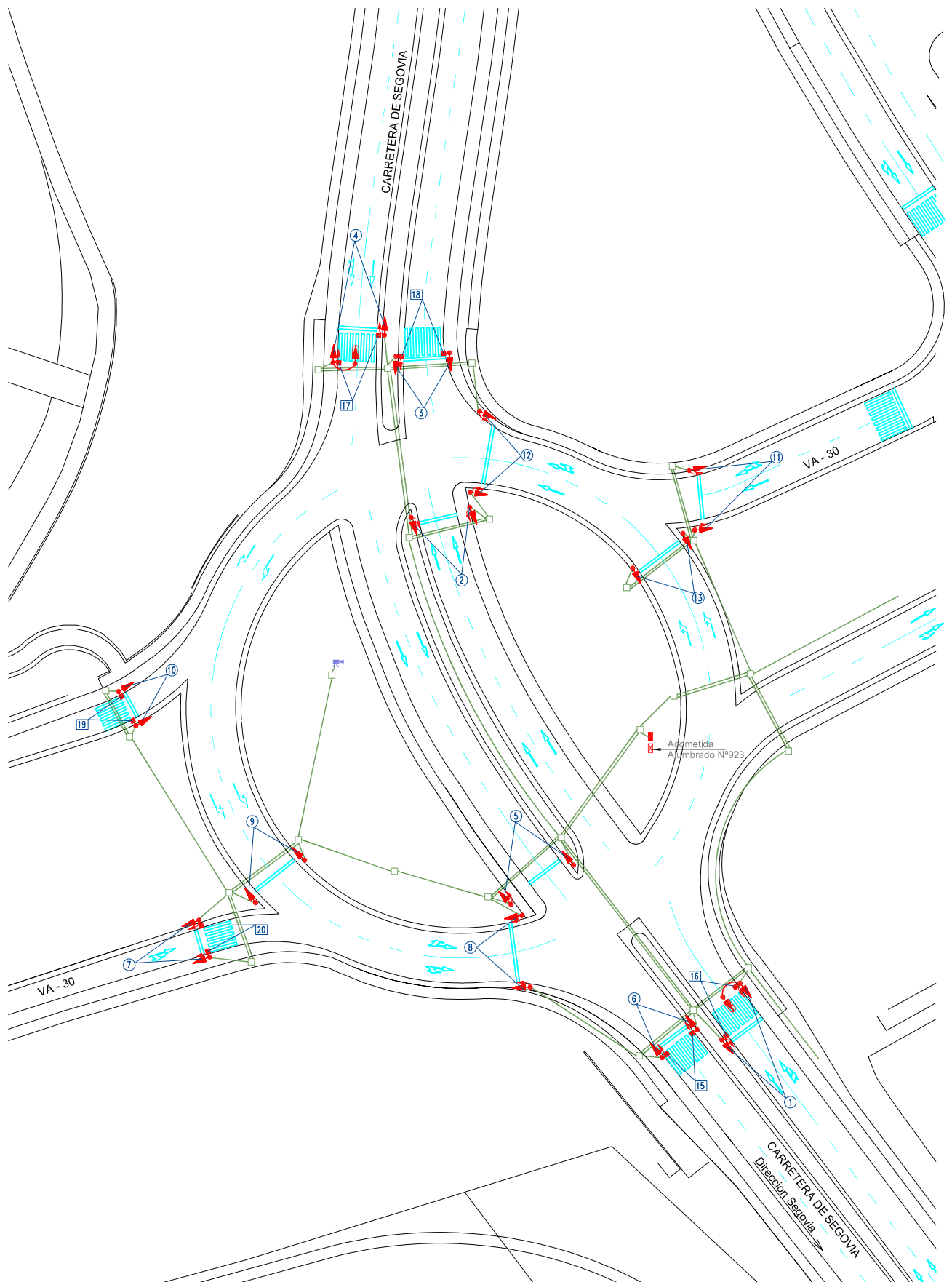
Area de Seguridad y Movilidad
 CENTRO DE MOVILIDAD URBANA

INSTALACIONES SEMAFORICAS EXISTENTES

Intersección: Avenida de Zamora - Carretera de Segovia

Escala: 1/1000

Fecha: ENERO 2015



Nº 922
 Ctra. de Segovia
 VA - 30
 REV: FEBRERO - 2013



Ayuntamiento de Valladolid

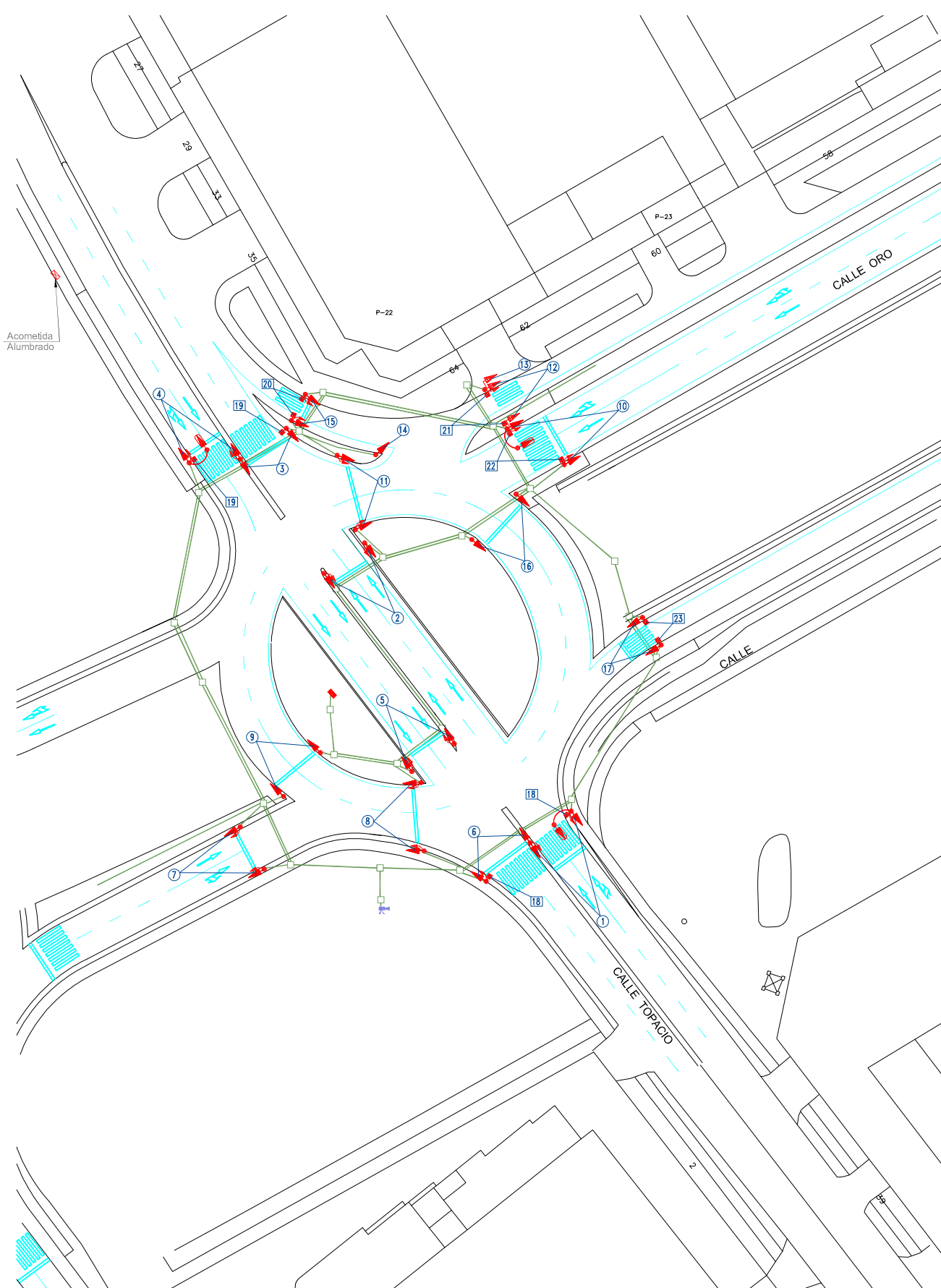
Area de Seguridad y Movilidad
 CENTRO DE MOVILIDAD URBANA

INSTALACIONES SEMAFORICAS EXISTENTES

Intersección: Carretera de Segovia - VA 30

Escala: 1/1000

Fecha: ENERO 2015



Nº 923
 C/ Topacio
 C/ Oro
 REV: FEBRERO-2013



Ayuntamiento de Valladolid

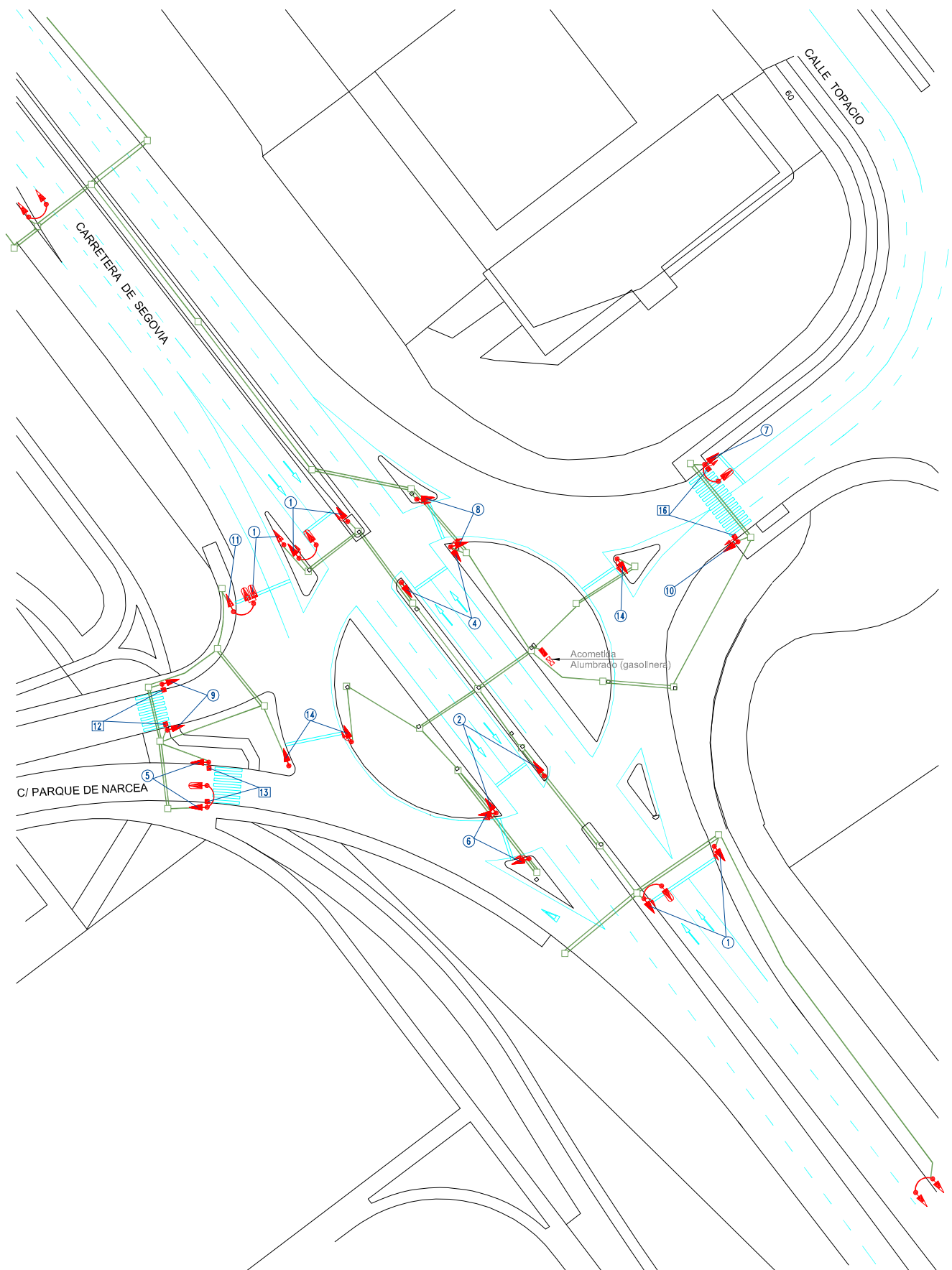
Area de Seguridad y Movilidad
 CENTRO DE MOVILIDAD URBANA

INSTALACIONES SEMAFORICAS EXISTENTES

Intersección: Calle Topacio - Calle Oro

Escala: 1/1000

Fecha: ENERO 2015



Nº 924
 Carretera de Segovia
 C/ Topacio
 REV: FEBRERO - 2013



Ayuntamiento de Valladolid

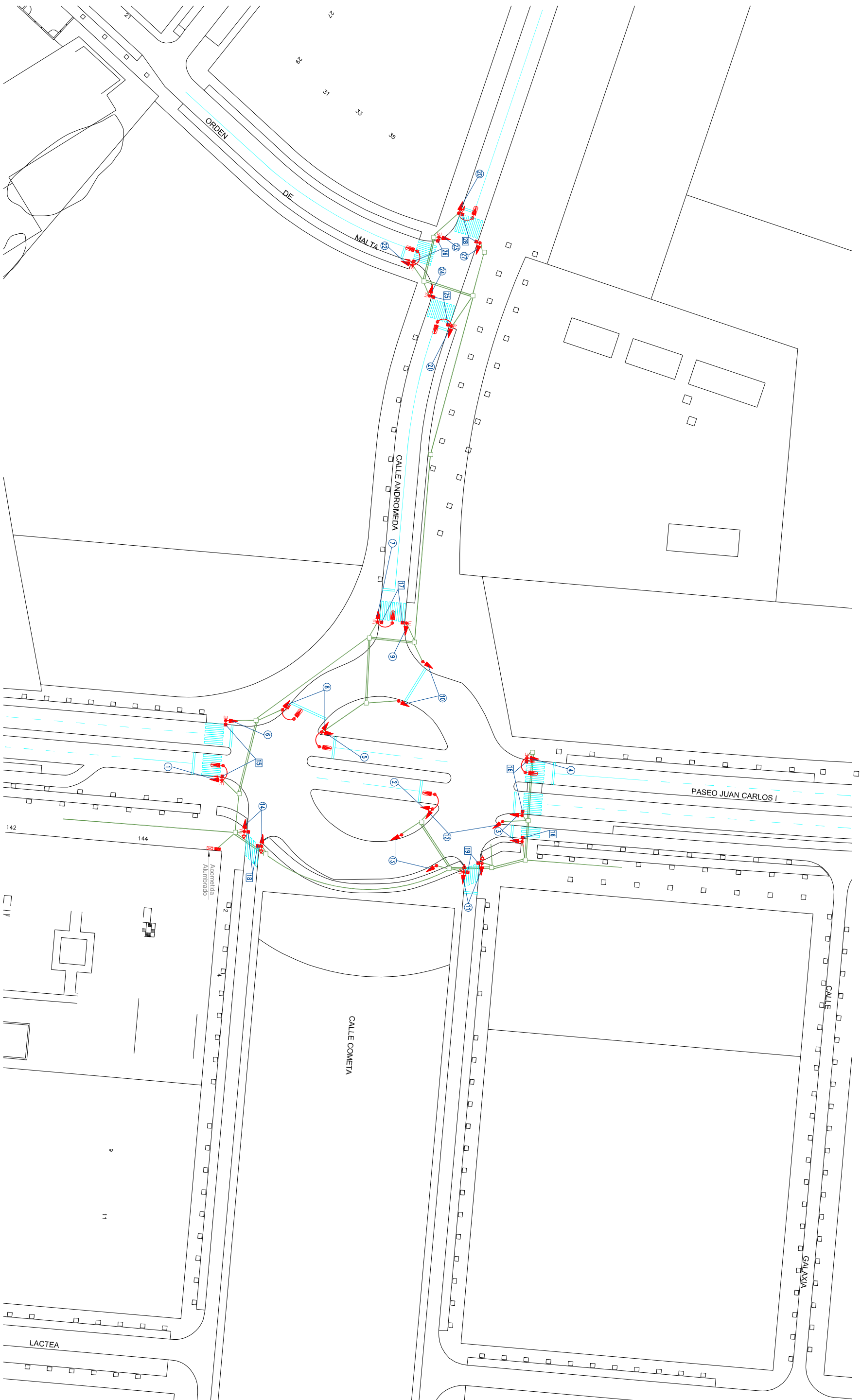
Area de Seguridad y Movilidad
 CENTRO DE MOVILIDAD URBANA

INSTALACIONES SEMAFORICAS EXISTENTES

Intersección: Carretera de Segovia - Calle Topacio

Escala: 1/1000

Fecha: ENERO 2015



Nº 925
pº Juan Carlos I
C/ Andromeda
REVISIEMBRE-2014



Ayuntamiento de Valladolid

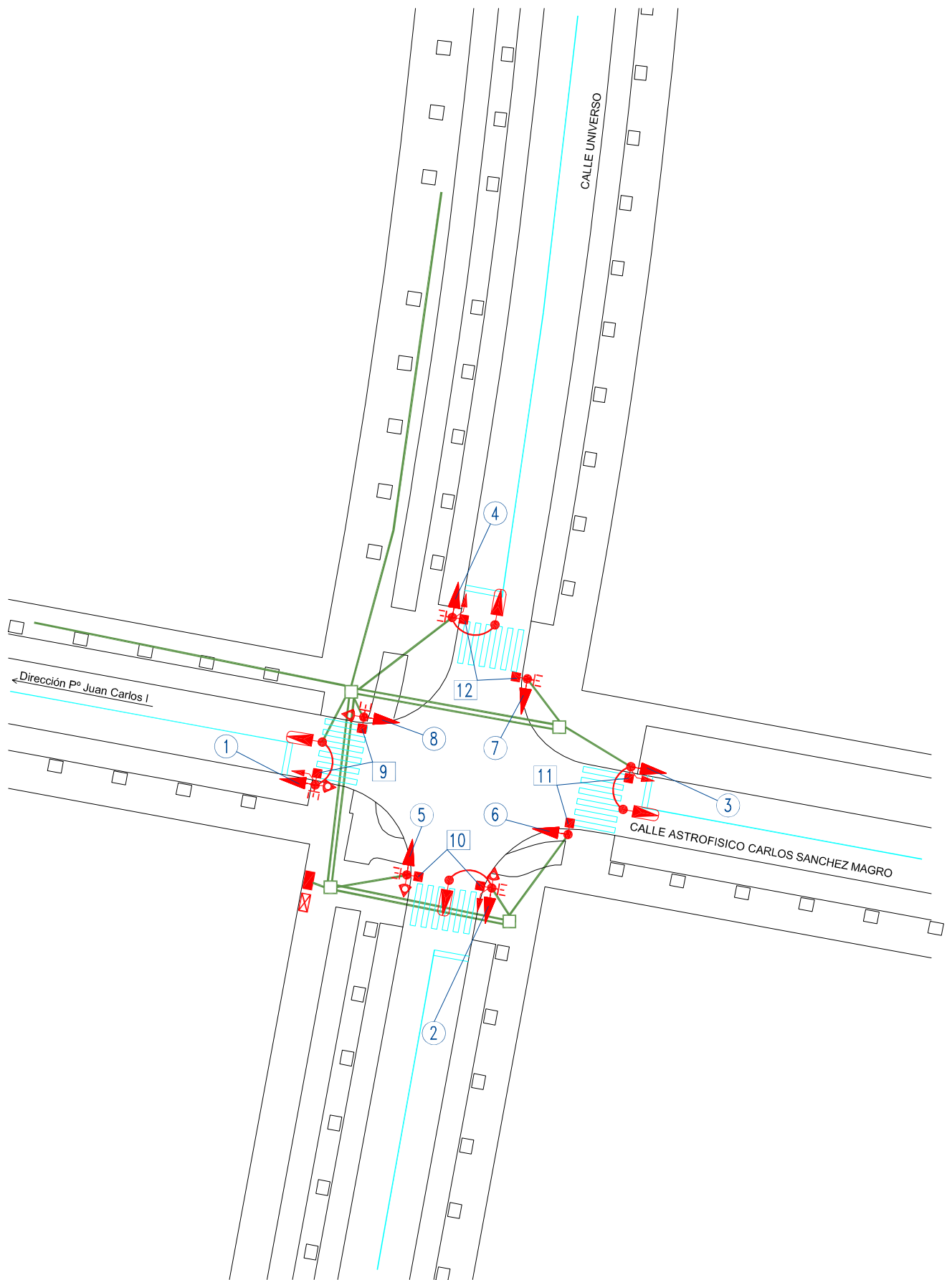
Area de Seguridad y Movilidad
CENTRO DE MOVILIDAD URBANA

INSTALACIONES SEMAFORICAS EXISTENTES

Intersección: Paseo Juan Carlos I - Calle Andromeda

Escala: 1/1000

Fecha: ENERO 2015



Nº 926

C/ Universo
C/ Astrofísico C. Sánchez

REV: FEBRERO-2013



Ayuntamiento de Valladolid

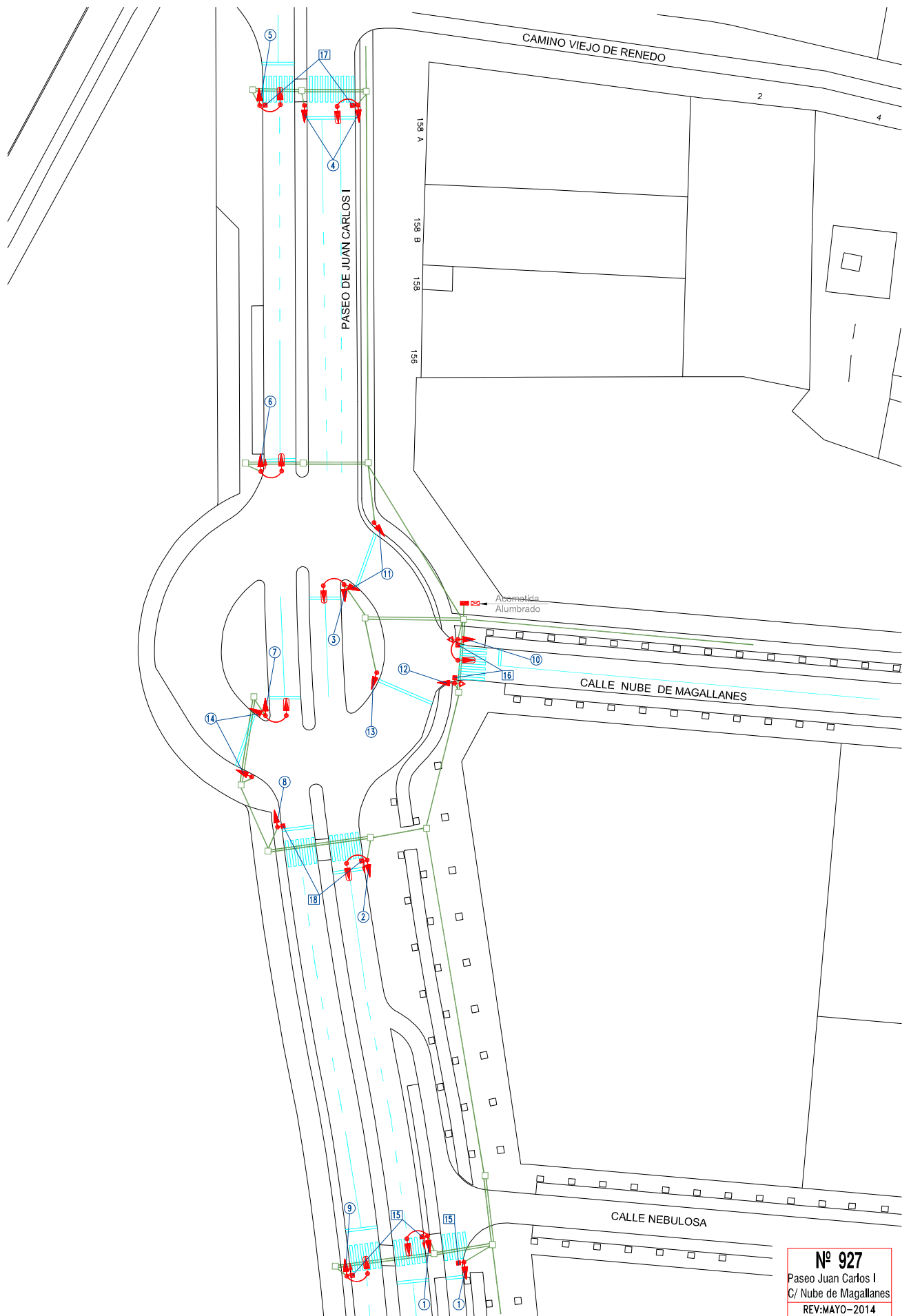
Area de Seguridad y Movilidad
CENTRO DE MOVILIDAD URBANA

INSTALACIONES SEMAFORICAS EXISTENTES

Intersección: C/ Universo - C/ Astrofísico Carlos Sánchez

Escala: 1/500

Fecha: ENERO 2015



Nº 927
Paseo Juan Carlos I
C/ Nube de Magallanes
REV:MAYO-2014



Ayuntamiento de Valladolid

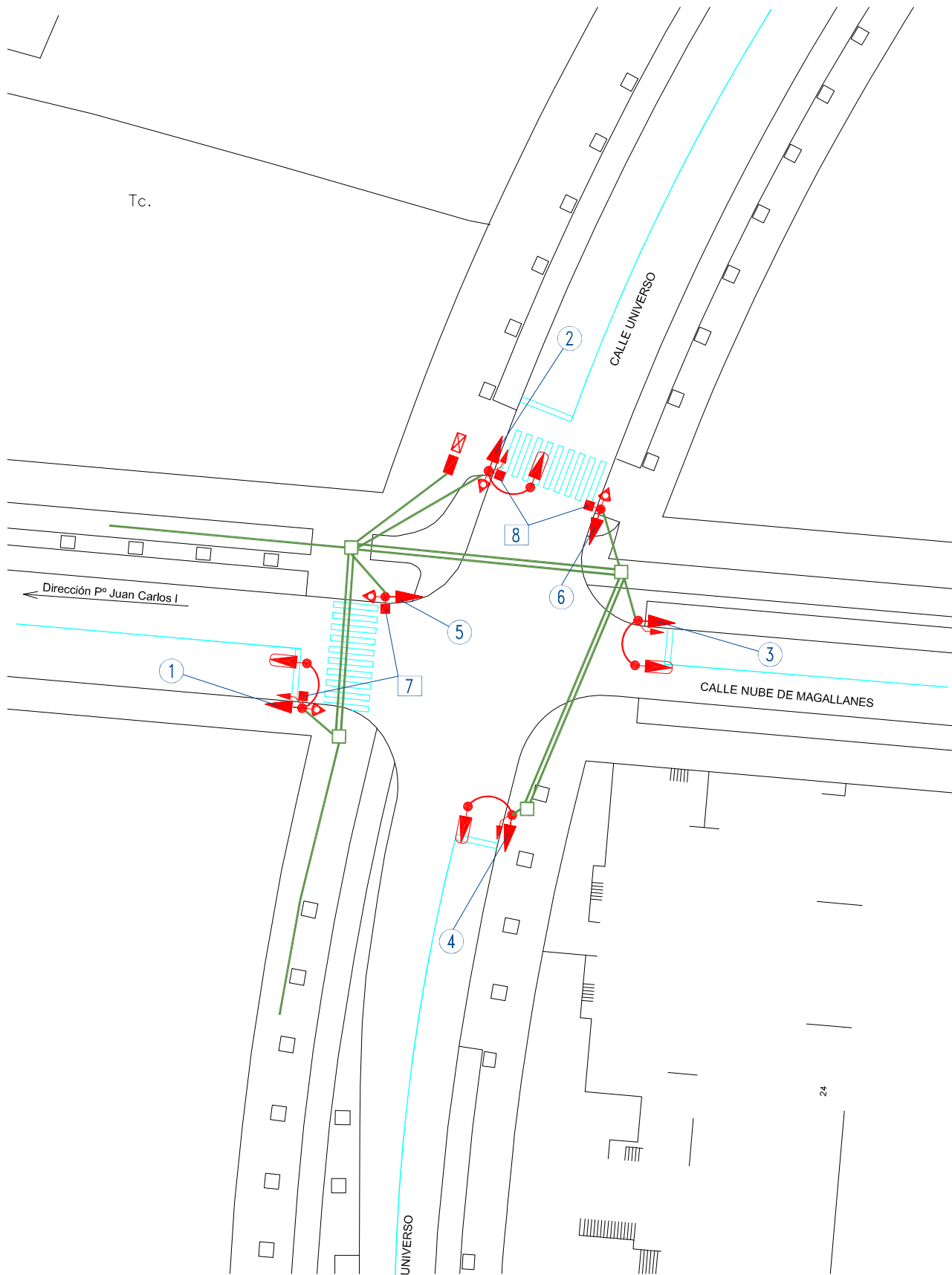
Area de Seguridad y Movilidad
CENTRO DE MOVILIDAD URBANA

INSTALACIONES SEMAFORICAS EXISTENTES

Intersección: Pº Juan Carlos I - C/ Nube de Magallanes

Escala: 1/1000

Fecha: ENERO 2015



Nº 928

C/ Universo
C/ Nube de Magallanes
REV: FEBRERO - 2013



Ayuntamiento de Valladolid

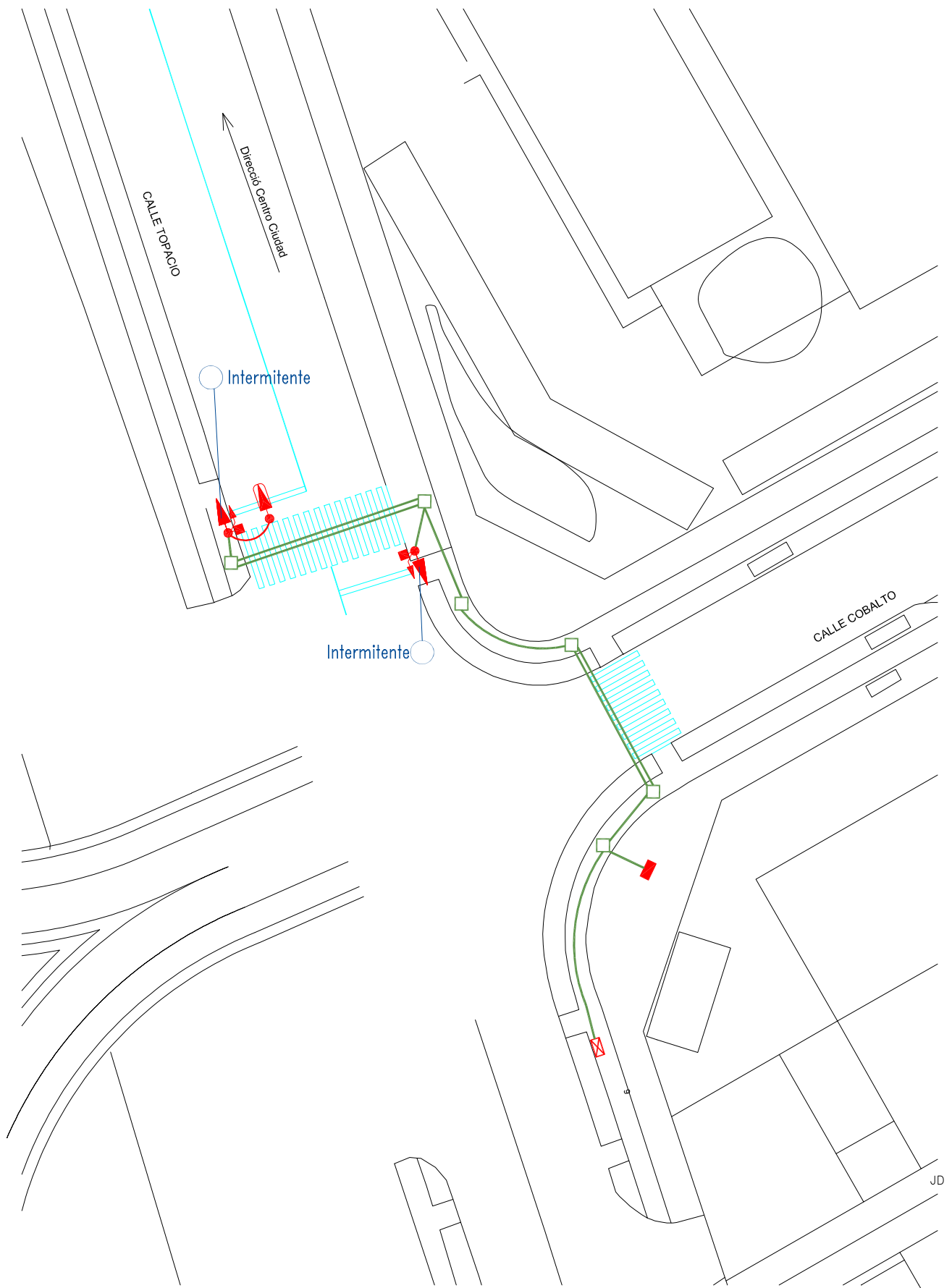
Area de Seguridad y Movilidad
CENTRO DE MOVILIDAD URBANA

INSTALACIONES SEMAFORICAS EXISTENTES

Intersección: Calle Universo - Calle Nube de Magallanes

Escala: 1/500

Fecha: ENERO 2015



Nº 929
 C/ Cobalto
 C/ Topacio
 REV: FEBRERO - 2013



Ayuntamiento de Valladolid

Area de Seguridad y Movilidad
 CENTRO DE MOVILIDAD URBANA

INSTALACIONES SEMAFORICAS EXISTENTES

Intersección: Calle Cobalto - Calle Topacio

Escala: 1/500

Fecha: ENERO 2015